

TOPONIMIA Y ARQUEOLOGÍA EN LA PROVINCIA DE BADAJÓZ

JOSÉ M.^a FERNANDEZ CORRALES

I. INTRODUCCIÓN.

Ya señalábamos en su momento, que circunstancias habían condicionado la separación de las provincias de Badajoz y Cáceres a la hora de enfocar el análisis de la toponimia y su relación con la arqueología en la Región Extremeña.¹

Al mismo tiempo tratábamos de señalar en lo posible y en su justa medida la realidad y el porqué de la validez de la utilización de los topónimos, en primer lugar, como técnica de prospección y en segundo lugar como fiel reflejo de una realidad arqueológica.

También indicábamos nuestra intención de ocuparnos en este trabajo del significado y evolución etimológica de los distintos topónimos, proyecto que ahora no creemos necesario materializarlo no por otro motivo sino el de la operatividad.²

Nuestra finalidad en este momento viene a ser la misma que en su día nos movió a llevar a cabo nuestro análisis y posible relación entre la toponimia y la arqueología en nuestra región, y que se podría resumir en la aportación a los filólogos de gran parte de la toponimia menor, que es quizá una de las grandes lagunas con las que se encuentran, a la hora de enfocar el significado y evolución etimológica de las «palabras fósiles»;³ a los arqueólogos, al ofrecerles realizada una de las tareas más pesadas como es la recogida de datos y la prospección de campo previa a cualquier trabajo arqueológico, y a los historiadores, medievalistas sobre todo, en posibilitarles

¹ FERNANDEZ CORRALES, J.M.: «Toponimia y Arqueología en la Provincia de Cáceres», Norba, V, Cáceres, 1984, p. 29.

² Ya señalábamos en nuestro anterior trabajo, algunos de los estudios muy válidos para analizar el significado y evolución etimológica de algunos de los topónimos, y aparte de los ya reseñados, es importante destacar la obra de ARIZA, M.: *Intento de bibliografía de la onomástica hispánica*, Cáceres, 1981.; pues en ella se encuentran recogidos todos los estudios tanto a nivel específico como genérico que puedan interesar a los filólogos, arqueólogos e historiadores en general.

³ Hasta la fecha, los estudios más significativos que se han llevado a cabo al menos a nivel nacional para ver el significado y evolución etimológica de los topónimos se han apoyado en la toponimia mayor «Toponimia», *Enciclopedia Lingüística Hispánica*, Madrid, 1960, pp. 447-646.; también en este sentido, y no porque la obra trate ningún aspecto filológico, sino porque ha servido de fuente a éstos; merece especial mención, MADDOZ, P.: *Diccionario geográfico-estadístico-histórico de España*, (16 volúmenes), Madrid, 1845-1850., y como fruto de esta consulta una obra también importante como la de ASIN PALACIOS, M.: *Contribución a la toponimia Árabe de España*, Madrid-Granada, 1944.

poder situar unos límites o unas circunscripciones que bien no pudieran encontrarse reflejadas en las fuentes.

En esta ocasión hemos llevado a cabo un rastreo sistemático de las 57 Hojas del Mapa Topográfico Nacional, E. 1/50000 que integran la provincia de Badajoz,⁴ ofreciendo una vez más todos los topónimos y sinónimos que interesaban en este momento con sus correspondientes coordenadas; al mismo tiempo que se completa el rastreo y la posible relación entre toponimia y asentamientos, en un marco amplio como es Extremadura. También veíamos la necesidad de trasladar nuestro muestreo a un número determinado de mapas, en los que hemos agrupado los topónimos y sinónimos atendiendo principalmente a su posible identificación cultural.

En el primer mapa (Fig. 1) se localizan todos los topónimos que hacen referencia a Castillejo/s, Castro/s, Castrejón/es, Turuñuelo/s y derivados y Villasvieja/s; en el segundo (Fig. 2) los Ladrillar/es, Tejonera/s, Tesoro/s y derivados, Tinaja/s y derivados y Villar/es, Villeta/s y Villasbuenas; en el tercero (Fig. 3) Atalaya y derivados, Torre y derivados, Castillo/s y Palacio/s y derivados; y en el último (Fig. 4) los que hacen referencia a los «moro/s», a los romanos, a elementos arquitectónicos, distancias y una serie de vocablos poco representativos en cuanto al número y que hemos agrupado en el concepto «otros».

Y finalmente nuestro objetivo se materializaría con una identificación definitiva entre el topónimo y la realidad arqueológica cuando esto sea posible.⁵

⁴ En nuestro anterior análisis este mismo rastreo lo realizamos sobre las 47 Hojas del Mapa Topográfico Nacional, E. 1/50000 en las que se engloban los límites de la provincia de Cáceres.

⁵ En este sentido es importante destacar el conocimiento que de la realidad arqueológica de Extremadura vamos adquiriendo a través de las memorias de licenciatura entre las que cabría destacar las cartas arqueológicas y las tesis doctorales donde los estudios tanto a nivel espacial como cultural son amplios, pero sin olvidar tampoco, los estudios particulares o específicos.

II. TOPONIMOS Y SINONIMOS.

MUNICIPIO	TOPONIMOS Y SINONIMOS	COORDENADAS	M.H.
Acedera	Dehesa del Palazuelo	39°06'20"N/1°53'00"W	754
Alange	Cortijo de Palacio Quemado	38°40'35"N/2°36'42"W	803
"	Cortijo de los Morales	38°41'10"N/2°33'50"W	"
"	Cerro del Moro	38°42'50"N/2°35'00"W	"
"	Finca La Atalaya	38°45'20"N/2°31'00"W	"
Alburquerque	Finca Tejarejo	39°21'43"N/6°49'30"W	703
"	Atalaya de Valdeborrego	39°10'46"N/6°56'30"W	727
"	Arroyo de Castillejo	39°16'39"N/7°00'50"W	"
"	El Albercón	39°16'35"N/3°06'50"W	728
"	Atalaya	39°17'30"N/3°07'36"W	"
Alconchel	Villavieja	38°33'00"N/7°02'30"W	827
"	Dehesa Tejonera	38°33'46"N/7°09'20"W	"
"	Cerro del Moro	38°29'30"N/7°13'15"W	851
Aljucén	Finca El Castro	39°03'37"N/6°20'45"W	752
Almendralejo	Los Villares	38°43'45"N/2°41'50"W	803
Arroyo de S. Serván	Dehesa Las Torrecillas	38°50'00"N/2°46'05"W	777
"	Finca Turuñuelo	38°52'30"N/2°46'30"W	"
Atalaya	Casa del Villar	38°21'10"N/2°48'25"W	854
Azuaga	Turuñuelo	38°15'05"N/2°05'00"W	878
"	Atalaya	38°16'10"N/2°01'05"W	"
"	Sitio de los Villares	38°18'25"N/2°03'30"W	"
Badajoz	Finca El Palacio	39°01'20"N/3°02'20"W	751
"	Finca La Torre	38°52'10"N/3°15'45"W	775
"	Casa del Torreón	38°53'00"N/3°12'10"W	"
"	El Albercón	38°53'09"N/3°16'34"W	"
"	Finca Los Palacios	38°54'40"N/3°15'35"W	"
"	Dehesa Tesorero	38°59'03"N/3°13'30"W	"
"	Dehesa Las Torrezuelas	38°50'20"N/6°46'25"W	776
"	Dehesa Los Millares	38°56'40"N/6°44'45"W	"
"	Atalaya	38°56'50"N/6°47'50"W	776
"	Dehesa Los Paredones	38°44'47"N/3°22'30"W	801
"	Finca de la Mora	38°46'00"N/3°15'45"W	"
"	Dehesa Las Torrecillas	38°46'55"N/3°15'58"W	"
"	Cortijo de Los Castillejos	38°48'10"N/6°38'40"W	802
Barcarrota	Atalayas del Hacho	38°31'45"N/6°53'10"W	827
"	Casa de la Romana	38°29'55"N/6°50'45"W	853
Benquerencia de la			
Serena	Laguna del Tesorillo	38°41'00"N/1°43'23"W	806
"	Caserio del Castellón	38°41'05"N/1°45'40"W	"
"	Finca del Villar	38°39'30"N/5°22'45"W	832

Berlanga	La Atalaya	38°15'03"N/2°07'30"W	878
"	Sitio de los Villares	38°15'40"N/2°08'40"W	"
"	Casa de la Torrera	38°17'30"N/2°08'30"W	"
"	Finca Los Torrejones	38°17'50"N/2°06'10"W	"
"	Finca La Milla	38°18'45"N/2°08'30"W	"
Bienvenida	Cortijo de los Moriscos	38°20'25"N/2°34'05"W	854
"	Dehesa Los Castillejos	38°16'47"N/2°32'40"W	876
"	Dehesa Los Tesoreros	38°19'30"N/2°31'40"W	"
Bodonal de la Sierra	El Castrejón Chico	38°10'08"N/2°51'10"W	875
"	Finca El Ladrillar	38°10'20"N/2°52'47"W	"
"	El Castrejón Grande	38°10'32"N/2°51'47"W	"
"	Casa de los Villares	38°08'15"N/2°53'20"W	896
"	Cortijo de los Palacios	38°09'20"N/2°47'00"W	897
Burgillos del Cerro	Peña de la Torrecilla	38°23'38"N/6°35'20"W	853
Cabeza del Buey	Dehesa de las Tejoneras	38°48'23"N/1°37'15"W	806
"	Dehesa El Palazuelo	38°37'40"N/5°16'45"W	832
Calera de León	Dehesa del Moro	38°02'20"N/2°38'20"W	897
Calzadilla de los Ba- rros	Dehesa La Romana	38°17'32"N/2°36'40"W	876
"	Cortijo del Moro	38°19'35"N/2°39'40"W	"
"	Finca Los Muertos	38°19'45"N/2°37'40"W	"
Campario	Los Castillejos	38°50'55"N/1°51'57"W	779
"	Molino del Paredón	38°52'05"N/1°58'20"W	"
"	Fuente de los Moros	38°53'20"N/1°50'30"W	"
"	Casa del Millarejo	38°55'12"N/1°50'20"W	"
Campillo de Llerena	Cerro del Moro	32°32'25"N/2°12'00"W	830
"	Finca Las Moratas	38°32'26"N/2°10'20"W	"
"	Dehesa de las Tejoneras	38°30'20"N/5°45'10"W	831
"	Cortijo de la Morala	38°33'05"N/5°49'50"W	"
"	Dehesa de la Bóveda	38°27'50"N/5°44'40"W	856
"	Finca El Castillejo	38°29'50"N/5°49'20"W	"
Carrascalejo	Las Tejoneras	39°00'50"N/6°21'10"W	752
Casas de Don Pedro	Atalaya	39°13'42"N/1°35'00"W	732
Casas de Reina	Dehesa El Palacio	38°12'30"N/2°10'25"W	877
Castilblanco	Finca Los Tejarejos	39°17'40"N/1°27'10"W	733
Castuera	Finca El Moro	38°52'15"N/5°28'40"W	780
"	Cerro del Tesoro	38°42'38"N/5°31'07"W	805
"	Casa del Moro	38°44'26"N/5°34'40"W	"
"	Finca El Millarón	38°46'47"N/5°35'35"W	"
"	Dehesa Los Castrejos	38°48'49"N/5°31'00"W	"
"	Casa de la Torrecilla	38°44'17"N/1°42'50"W	806
"	Dehesa de Villaralto	38°48'25"N/1°45'10"W	"
Coronada La	Finca La Villeta	38°58'55"N/1°58'15"W	779
Don Benito	Dehesa Los Palacios	39°03'28"N/2°10'00"W	753
"	Finca Las Torrecillas	38°53'40"N/2°17'30"W	778

”	Castillejo del Moro	38°47'30"N/5°53'20"W	804
”	Los Paredones	38°47'42"N/5°56'50"W	”
”	La Bóveda	38°49'35"N/5°59'15"W	”
Esparragosa de la Serena	Villar de las Cañas	38°37'50"N/5°37'16"W	831
”	Pozo del Moro	38°39'40"N/5°38'20"W	”
Esparragosa del Caudillo	Finca Torrecilla	38°56'17"N/5°13'30"W	780
”	Atalaya	38°56'34"N/5°29'05"W	”
Fregenal de la Sierra Fuenlabrada de los Montes	Cerro del Moro	38°17'36"N/2°54'20"W	875
”	Castrejón	38°08'10"N/1°13'10"W	756
Fuente de Cantos	Los Castillejos	38°11'50"N/2°38'10"W	876
”	La Atalaya	38°13'35"N/2°40'30"W	”
”	Casa de los Tinajones	38°15'25"N/2°32'20"W	”
”	Dehesa del Villar	38°17'29"N/2°38'30"W	”
”	Majada de la Bóveda	38°09'05"N/2°38'40"W	897
Fuentes de León	El Castro	38°03'20"N/2°53'00"W	896
”	Cortijo de los Castillejos	38°05'52"N/2°51'45"W	”
”	Cuesta del Moro	38°02'00"N/2°48'50"W	897
Fuente del Maestre	Finca El Moral	38°31'30"N/2°47'00"W	829
”	La Bóveda	38°34'20"N/2°49'00"W	”
”	Huerta de los Morales	38°34'40"N/2°46'40"W	”
Garbayuela	Sierra de los Villares-Castillejo	39°04'55"N/1°20'25"W	756
Garlitos	Fuente de los Moros	38°53'40"N/1°21'50"W	781
”	Rañas de los Romanos	38°54'15"N/1°19'30"W	”
Granja de Torrehermosa	Cortijo de la Tejonera	38°22'22"N/5°35'30"W	856
”	Dehesa del Castillejo	38°17'00"N/1°55'00"W	878
Guareña	La Atalaya	38°54'55"N/2°20'35"W	778
”	Turuñuelo	38°56'58"N/2°22'40"W	”
Herrera del Duque	El Castellón	39°12'30"N/1°17'52"W	733
”	Castillejo	39°13'30"N/2°24'10"W	”
Higuera de la Serena	Cerro de la Torrecilla	38°40'00"N/5°50'30"W	831
Higuera de Llerena	Peñón del Moro	38°17'52"N/2°21'00"W	877
”	Puente del Castillejo	38°18'50"N/2°17'05"W	”
Higuera la Real	Atalaya	38°10'35"N/3°04'00"W	875
Hornachos	Senda del Castillejo	38°31'51"N/2°19'40"W	830
”	Huerta de los Villares	38°32'20"N/2°25'10"W	”
”	Finca El Castillejo	38°33'55"N/2°27'50"W	”
Jerez de los Caballeros	Dehesa La Bóveda	38°21'50"N/6°49'10"W	853
”	Cortijo de las Torrecillas	38°22'30"N/6°42'50"W	”
”	Finca La Torre	38°16'00"N/3°07'00"W	875
Lapa La	Los Castillejos	38°27'15"N/2°49'00"W	854
Llera	Dehesa de las Tinajas	38°25'50"N/2°22'40"W	855

"	Piedras del Tesoro	38°26'50"N/2°23'15"W	"
Magacela	Casa de la Torrecilla	38°53'55"N/1°59'40"W	779
"	Finca Torre Halia	38°55'20"N/2°01'30"W	"
Malpartida de la Serena	Casa Las Tejoneras	38°42'10"N/5°37'17"W	805
Manchita	Finca Los Castillejos	38°48'10"N/6°00'00"W	804
Medellín	Turuñuelo	38°57'15"N/2°21'00"W	778
Medina de las Torres	Dehesa del Castillejo	38°20'50"N/2°42'00"W	854
"	Dehesa El Palacio	38°17'15"N/2°42'30"W	876
Mengabril	Finca Las Torrecillas	38°54'13"N/2°16'40"W	778
Mérida	Cortijo Romano	39°02'24"N/2°55'50"W	751
"	Pozo de la Atalaya	39°08'45"N/2°51'20"W	"
"	Casilla de la Atalaya	39°02'12"N/6°15'46"W	752
"	Dehesa Millarón	39°02'37"N/6°25'40"W	"
"	El Moro	39°03'31"N/6°17'27"W	"
"	Finca El Tinajón	39°06'23"N/6°18'46"W	"
"	Finca La Torrecilla	38°55'22"N/2°34'40"W	777
"	Finca El Tinajón	38°47'50"N/2°43'40"W	803
Mirandilla	Dehesa Las Torrecillas	39°00'00"N/2°34'00"W	777
Monesterio	Casa del Moro	38°03'00"N/2°37'10"W	897
"	Dehesa La Romana	38°05'40"N/2°34'40"W	"
"	Dehesa Las Tejoneras	38°07'50"N/2°35'50"W	"
"	El Bóvedo	38°02'00"N/2°27'10"W	898
"	El Palacio-Majada del Moro	37°58'40"N/2°35'30"W	918
Montemolín	Dehesa Viarejo	38°12'22"N/2°31'10"W	876
"	Peña de la Mora	38°09'55"N/2°30'35"W	897
Montijo	Finca Los Torrejones	38°53'00"N/6°32'40"W	776
"	Olivar del Castillejo	38°58'10"N/6°34'50"W	"
Navalvillar de Pela	Despoblado de Villavieja	39°02'07"N/5°25'45"W	755
Oliva de la Frontera	Cerro del Castillejo	38°15'20"N/3°13'50"W	874
Oliva de Mérida	Finca Los Villares	38°50'00"N/2°29'10"W	778
"	Dehesa de las Tejoneras	38°42'03"N/6°00'00"W	804
"	Dehesa de las Tejoneras	38°43'40"N/6°03'20"W	"
"	Atalayón	38°43'54"N/6°04'50"W	"
Olivenza	Dehesa del Torrejón	38°40'50"N/3°26'20"W	801
"	Atalaya	38°42'10"N/3°22'20"W	"
"	Cortijo de Villavieja	38°37'56"N/7°06'40"W	827
"	Atalaya de San Jorge	38°39'35"N/7°03'30"W	"
Orellana la Vieja	Villavieja	38°03'18"N/1°50'45"W	754
Parra La	Finca El Villar	38°32'10"N/6°40'00"W	828
"	Risco del Moro	38°32'13"N/6°36'00"W	"
Puebla de Alcocer	Los Castillejos	39°03'24"N/5°21'12"W	755
"	Finca Los Villares	39°04'40"N/1°22'30"W	756
Puebla del Prior	Finca Los Villares	38°34'20"N/2°29'10"W	830
"	Finca Las Tinajas	38°36'10"N/2°29'00"W	"

Puebla de Sancho			
Pérez	Fuente de las Torrecillas	38°23'12"N/2°38'20"W	854
"	Finca Los Villares	38°24'35"N/2°40'30"W	"
Pablonuevo del Guadiana	Cortijo de Torrebaja	38°56'10"N/6°46'10"W	776
Retamal	Atalayón	38°35'22"N/2°12'30"W	830
"	Finca Los Castillejos	38°35'55"N/2°11'00"W	"
"	Villar del Romo	38°37'10"N/2°10'40"W	"
"	Cerro Romano	38°34'45"N/5°48'15"W	831
Ribera del Fresno	Finca La Atalaya	38°31'10"N/2°31'20"W	829
"	Valle del Moro	38°39'40"N/2°33'30"W	"
Roca de la Sierra La	Cortijo del Palacito	39°04'30"N/2°59'00"W	751
San Pedro de Mérida	Los Villares	38°57'00"N/2°30'54"W	777
Santa Amalia	Sitio de los Tinajones	38°59'50"N/2°19'43"W	778
Santa Marta de los Barros	La Atalaya	38°35'15"N/6°37'12"W	828
"	Villar de Argamasa	38°36'10"N/6°39'00"W	"
"	Los Tinahones	38°37'38"N/6°38'35"W	"
"	Villar del Pozo Nuevo	38°38'17"N/6°41'00"W	"
Santos de Maimona			
Los	Cerro de Villalba	38°28'20"N/2°41'52"W	854
"	Finca El Villar	38°29'23"N/2°38'30"W	"
San Vicente de Alcántara	Finca Medios Millares	39°21'30"N/6°55'50"W	702
Segura de León	La Atalaya	38°06'15"N/2°49'50"W	897
Siruela	Cerro del Tesoro	39°00'37"N/1°26'40"W	756
"	El Villar	39°01'00"N/1°20'50"W	"
"	Castillejo	38°55'13"N/1°23'00"W	781
Talarrubias	Finca El Tesoro	39°05'47"N/5°11'20"W	755
Usagre	Dehesa Las Torrecillas	38°22'50"N/2°26'30"W	855
Valdecaballeros	El Castillejo	39°14'35"N/1°31'20"W	732
Valdetorres	Cerro de la Tinaja	38°54'35"N/2°22'15"W	778
"	Sitio Los Algibes	38°55'13"N/2°22'50"W	"
"	Tiruñuelo	38°57'15"N/2°22'40"W	"
Valencia de las Torres	Finca La Torrecilla	38°23'30"N/2°20'10"W	855
"	Atalaya	38°25'30"N/2°18'40"W	"
"	Dehesa del Castillejo	38°26'10"N/2°17'15"W	"
Valencia del Ventoso	Dehesa del Castrejón	38°12'10"N/2°44'06"W	876
Valverde de Leganés	Finca Los Castillejos	38°40'45"N/3°16'27"W	801
Valverde de Llerena	El Turruñuelo	38°11'15"N/2°05'20"W	878
Valle de la Serena	Finca Los Castillejos	38°44'15"N/5°52'00"W	804
Villafranca de los Barros	Finca Los Villares	38°34'10"N/2°37'00"W	829
"	Finca Villagordo	38°38'20"N/2°40'00"W	"
Villagarcía de la Torre	Finca El Tinajero	38°16'20"N/2°22'25"W	877
"	Cortijo de los Tinajones	38°18'30"N/2°24'00"W	"

Villagonzalo	Dehesa del Palazuelo	38°51'05"N/2°33'40"W	777
"	Finca del Turuñuelo	38°54'15"N/2°30'00"W	778
Villalba de los Barros	Los Castillejos	38°38'06"N/6°34'40"W	828
Villanueva de la Serena	La Bóveda	39°00'45"N/2°04'20"W	754
"	La Villana	38°58'05"N/2°00'25"W	779
Villar del Rey	Finca La Mora	39°07'02"N/3°09'00"W	751
Villar de Rena	Finca Palazuelo	39°07'00"N/2°04'00"W	754
Villarta de los Montes	El Castillejo	39°12'28"N/1°05'19"W	734
Zahinos	Las Atalayas	38°18'35"N/3°17'00"W	874
Zalamea de la Serena	Finca La Torrucha	38°36'43"N/5°35'40"W	831
"	Dehesa La Torrecilla	38°37'45"N/5°35'50"W	"
"	Finca Las Torrecillas	38°39'00"N/5°40'15"W	"
"	El Villar	38°39'15"N/5°38'12"W	"
Zarza Capilla	Los Tejares	38°47'50"N/1°29'07"W	807
Zarza de Alange	Finca Los Villares	38°49'15"N/2°35'10"W	803

III. LOCALIZACIÓN ESPACIAL.

Para observar la dispersión/concentración de los distintos topónimos y sinónimos, las causas a las que podían deberse y las posibles interconexiones entre unas y otras, se imponía su localización en los distintos mapas atendiendo en este caso a sus coordenadas más precisas.⁶

Respecto a la provincia de Badajoz (Fig. 1) y observando los símbolos que hacen referencia a Castillejo/s lo primero que se detecta de sur a norte, es una especie de arco que se constituye sobre las estribaciones de Sierra Morena; arco que al mismo tiempo, está conectado con unas alineaciones —cuencas del Guadajira y Guadamez— donde el arranque de las mismas estarían en los límites con las provincias de Huelva por una parte y Sevilla/Cordoba por otra; al mismo tiempo se observa una concentración de los mismos y que este caso podría obedecer no a variables estrictamente geográficas sino también y quizá fundamentalmente a económicas, en la comarca natural conocida como la Siberia Extremeña. Por último reseñar el vacío toponímico en las depresiones terciarias del Guadiana, que muy bien podría indicarnos/reafirmarnos los condicionantes y los hábitos culturales que determinan la ubicación de los distintos asentamientos a los que estas «palabras fósiles» hacen referencia.

En cuanto a los Castro/s y Castrejón/es poco hay que decir en cuanto a la peculiaridad de su distribución, pues es bien sabido, que se integran en el ámbito cronológico/cultural de los anteriores y que por tanto habrían obedecido a las mismas variables.

⁶ Nuestras experiencias en las prospecciones de campo y el conocimiento que poseemos sobre las variables geográficas y económicas que han determinado la ubicación de los distintos asentamientos, en base a su conexión cronológico/cultural, nos ha llevado a desplazar intencionadamente y en algunos casos, los topónimos y sinónimos tratando de ubicarles en su espacio real, y esto claro está, cuando la prospección de campo no se hubiese realizado sobre determinadas zonas.

Respecto a los Turuñuelo y derivados resaltar ahora unicamente la disposición de los mismos a lo largo de parte de la cuenca del Guadiana y en las proximidades del límite con la provincia de Sevilla.

Para la provincia de Cáceres los aspectos antes destacados vuelven a repetirse al menos en lo que respecta a algunas de las posibles variables; pues en lo que se refiere a Castillejo/s, Castro/s, y Castrejón/es, nos encontramos con una concentración de los mismos en las proximidades de las Villuercas y sus estribaciones, formando un subconjunto muy homogéneo con el que señalábamos para la Siberia Extremeña y formando por tanto parte de un mismo conjunto cronológico/cultural y vuelven a repetirse las alineaciones, en este caso, sobre las cuencas del Alagón, Tajo y Tamuja y el vacío toponímico en la comarca natural del Campo Arañuelo, en gran parte formada por una depresión terciaria, y que nos pondría en relación con la dicotomía topónimo/ asentamiento prerromano/campos abiertos.

En la distribución de los Turuñuelo/s y derivados como puede observarse en el mapa, en principio, no parece guardar ninguna relación con los condicionantes geográficos que apuntábamos antes, pues los mismos, están situados en zona de montaña, como de penillanuras y depresiones.

Las Villasvieja/s están íntimamente relacionadas con los Castillejo/s, Castro/s y Castrejón/es, pues no en vano responden en la mayoría de las ocasiones a asentamientos sincrónicos.

En la Fig. 2 donde como se puede observar hemos agrupado parte de los topónimos y sinónimos que pueden estar en relación directa con asentamientos rurales romanos o *villas*; lo primero que cabría destacar para los Villar/es, Villeta/s y Villasbuena/s es la concentración de los mismos en una franja central de la provincia de Badajoz, que estaría al mismo tiempo delimitada al norte por la margen izquierda del Guadiana, y al sur por las estribaciones de Sierra Morena y también a lo largo de una franja localizada en el sudeste de la provincia; no ocurre lo mismo para Cáceres, pues y aunque en principio podría pensarse en una misma distribución en la zona central y sur de la misma se observa por el contrario un vacío en gran parte de la penillanura trujillano-cacereña, a pesar de tratarse de espacios que a nivel topográfico y edafológico son muy similares a los de los espacios pacenses; los mismos vuelven a encontrarse en torno al vado de Alconetar.

Los mismos planteamientos pueden hacerse a la hora de valorar la distribución respecto a los topónimos y sinónimos como Tejonera/s y Tinaja/s y derivados explicable por su íntima relación con los anteriores; pues no en vano podría establecerse la misma correlación que señalábamos para la Villasvieja/s con Castillejo/s. El relativo número del resto de los vocablos o «palabras fósiles», como Ladrillar/es, Tesoro y derivados no nos permiten desde este análisis el establecer una posible relación entre su localización y cualquier variable a nivel geográfico, social y cultural.

En la Fig. 3 y en lo que atañe a las Atalayas y derivados y para la provincia de Badajoz, cabe destacar la relativa uniformidad en cuanto a la distribución de las mismas, a excepción de una amplia franja que iría a lo largo del sudeste —nordeste y una dispersión o vacío también acusado en las depresiones terciarias del Guadiana. La uniformidad habría de tenerse en cuenta al responder este tipo de topónimos a asentamientos que irían desde el Calcolítico hasta la Edad Media; con lo que las variables geográficas, culturales, sociales y económicas que podrían determinar los es-

pacios cronológicos y de ubicación de unas determinadas etapas se entremezclan con las de las otras. Un fenómeno parecido cabe señalarse para Cáceres, donde el vacío toponímico se centra en el Campo Arañuelo y gran parte de las estribaciones estremeñas del Sistema Central; a nivel regional, señalar una concentración en la zona centro-occidental con lo que y aparte del fenómeno de la Reconquista podría destacarse el de las guerras con Portugal como determinantes en la aparición y proyección de bastantes de estos asentamientos.

En lo que respecta a Torre y derivados las consideraciones a nivel espacial pueden destacarse las mismas que señalábamos anteriormente, aunque no de una forma tan nítida, pues en este caso los amplios vacíos que señalábamos para Badajoz no se cumplen de forma tan determinante; pero hay que tener en cuenta que nos volvemos a encontrar con «palabras fósiles» que pueden identificar nuevamente a asentamientos desde el Bronce a Epoca Medieval, aunque en este caso en su gran mayoría hagan referencia a la romanización y dentro de ella a una tipología muy variada.

Poca significación tienen a nivel de distribución los sinónimos referidos a Palacios y derivados y Castillo/s en la provincia de Badajoz⁷ y únicamente señalar, una relativa concentración en las proximidades de Sierra Morena, zona de Badajoz capital y espacios limítrofes con Cáceres; en esta provincia, destacar la concentración de los mismos en la penillanura trujillano-cacereña y cursos finales y medios de los ríos Salor y Tajo.

Por último, en la Fig. 4 destacar la localización de los topónimos que por razones históricas hacen referencia a los «moro/s» y que en Badajoz se localizan en un amplio triángulo que tiene como vértices los pueblos de Campanario, Monesterio y La Parra, y, un relativo número en la zona noroeste; para Cáceres destacar, la uniformidad en la distribución de los mismos en espacios concretos como la penillanura trujillano-cacereña y norte de la provincia. El resto de los topónimos y sinónimos dado el reducido número carecen de importancia a la hora de plantearnos su ubicación, aunque si la tienen en el momento de identificarlos con unos asentamientos concretos como luego veremos.

IV. RECAPITULACIÓN Y CONCLUSIONES.

Con este análisis y el anterior hemos completado, tras un rastreo sistemático de las 97 Hojas del Mapa Topográfico Nacional, E. 1/50000 que integran Extremadura, nuestro objetivo; donde el punto de apoyo ha sido la recogida de 475 vocablos o «palabras fósiles» que interesaban en este momento.

En cuanto a los marcos significativos que señalábamos en su día y en los que encuadramos los distintos topónimos y sinónimos siguen siendo válidos hasta ahora.

El reparto definitivo de los vocablos es el siguiente: Albercón, 2; Atalayas y derivados, 56; Algibes, 1; Aldehuela/s, 3; Bóveda/o, 7; Casarones, Casas y Dehesas

⁷ Intencionadamente hemos rehusado la localización de los palacios y castillos como estructuras arquitectónicas en vigor y hemos preferido la utilización del sinónimo respectivo, cuando se daba la circunstancia de que en ese espacio concreto no nos encontrábamos con las citadas estructuras y que por tanto podríamos estar ante asentamientos más antiguos y más válidos en este momento.

Viejas, 3; Castillejo/s, 64; Castillo y derivados, 10; Castro/s—Castrejón/es, 11; Fortín, 1; Ladrillar/es, 5; Millar/es, 10; Moro/s y derivados, 59; Muerte, 3; Muralla, 1; Palacio y derivados, 29; Paredon/es, 4; Romano/s/a/s, 6; Tejonera/s, 24; Tesoro y derivados, 16; Tinaja/s, 13; Torre y derivados, 78; Turuñuelo/s y derivados, 15; Villar y derivados, 47 y Villasvieja/s, 7.

De esta enumeración lo primero que destacaríamos es la abundancia de vocablos referidos a Torre y derivados, Castillejo/s, Moro y derivados Atalayas y derivados y Villar y derivados; para pasar a valores bastante inferiores pero también significativos entre los que cabría destacar Palacio y derivados y Tejonera/s. Haciendo una primera aproximación cronológico/cultural estaríamos ante asentamientos protohistóricos y romanos principalmente; pero dentro de un contexto más amplio y teniendo en cuenta todos los topónimos y sinónimos recogidos, el espacio cronológico/cultural se amplía al hacer referencia a asentamientos desde el Calcolítico hasta época Medieval e incluso Moderna.

Estando fuera de dudas en su gran mayoría la correspondencia entre la realidad cultural y el ecosistema en que se asientan cada una de las «palabras fósiles»/asentamientos señalados.

En este sentido, destacar como los Castillejo/s, Castro/s y Castrejón/es como ya indicábamos, vienen a reflejar en su gran mayoría una misma realidad cultural, como los castros o fortificaciones y recintos fortificados —Castillejo de la Orden, Alcantara; Castillejo, Santiago del Campo; Castillejos II, Fuente de Cantos; Castillejos, Valdecaballeros; etc—, respondiendo la localización de los mismos a unas variables geográficas muy determinadas como son: pasos naturales y vados, aprovechando en su mayoría las cuencas de los ríos como es el caso del Guadajira, Guadamez, Guadiana y Zujar en Badajoz y el Alajón, Almonte, Tajo y Tamuja en Cáceres. Al mismo tiempo espacios cerrados, con topografía que podemos encuadrar entre la media —alta, y de aquí, la localización de muchos de estos artefactos/yacimientos en espacios como las penillanuras y las estribaciones de Sierra Morena, Montes de Toledo y Sistema Central, teniendo en su mayoría y como denominador común, topografía elevada respecto al entorno que les rodea o también sobre los riberos y en función muchas veces, de actividades ganaderas, dominio de rutas de comercio y explotaciones mineras.

Los mismos aspectos se pueden destacar para Villavieja/s, —Despoblado de Villavieja, Navalvillar de Pela; Villavieja, Orellana la Vieja; Villasviejas del Tamuja, Botija; Villasvieja de Azuquen, Trujillo; etc.

Mayor importancia tiene, en lo que pueden contribuir a localizar nuevos asentamientos pre-prototrópicos en Extremadura, los vocablos Turuñuelo y derivados; esto claro está, si partimos de la correlación Turuñuelo igual a arquitectura megalítica y ésta en relación con asentamientos Calcolíticos/Bronce y al mismo tiempo partimos del conocimiento, amplio ya, de estos poblados en Badajoz y en menor escala en Cáceres. Resulta que la localización de los mismos, —Castillejos I, Fuente de Cantos; Huerta de Dios, Casas de Reina; Lobo y Pijotilla, Badajoz; Comarca de Llerena; Cerro de la Horca, Plasenzuela; Peñas de Tesoro, Malpartida de Cáceres; Jardínero, Valencia de Alcantara; etc.—, son precisamente en los espacios donde las Hojas del Mapa Topográfico Nacional, E. 1/50000 no reflejan topónimos con ellos relacionados; con lo que, y en este caso, la toponimia nos ayuda a tener una visión más

amplia y al mismo tiempo más real sobre los enterramientos/asentamientos en estas etapas culturales⁸

El panorama a nivel espacial cambia radicalmente a la hora de plantearnos la localización de los topónimos y sinónimos que se identifican con asentamientos romanos, principalmente rurales romanos o *villas* y tardorromanos; a excepción de aquellas reocupaciones republicanas y bajo imperiales —posiblemente esporádicas— de asentamientos anteriores, Castillejo de la Orden, Alcantara; Villasviejas del Tamuja, Botija; Villavieja, Orellana la Vieja; Castillejos II, Fuente de Cantos; Castillejos, Valdecaballeros; etc.; y que vienen determinadas en estos casos porque las variables geográficas y económicas que señalábamos anteriormente les siguen siendo válidas.

A pesar de que algunas variables geográficas como los pasos naturales y vados siguen siendo factores decisivos a nivel genérico a nivel particular se impone los campos abiertos y unas condiciones más favorables para las actividades agrícolas y en menor escala las extractivas.

Los Villar/es, Ladrillar/es, Tejonera/s y Tinaja/s responden ya, a un tipo concreto de asentamiento, como los rurales romanos y tardorromanos; —Ladrillar, Abertura; Tejoneras, Acehuche; Los Villares, Alcuescar, Garrovillas, Almendralejo, Azuaga, Berlanga; Tinaja, Casas de Don Pedro; Tinajón, Mérida; son ejemplos muy específicos que se pueden hacer extensivos a toda la región y a todos los niveles.

No es tan determinativa la correlación de «palabra fósil»/asentamiento en el caso de los vocablos Tesoro y derivados, pues su campo de identificación es mucho más amplio y las respuestas a las distintas variables han obedecido necesariamente al desarrollo de las sucesivas etapas cronológico/culturales; —Laguna del Tesoro, Aceituna; Olivares del Tesoro, Ahigal; Los Tesoritos, Ibahernando; Mochuelos del Tesoro, Monroy; etc. responden a asentamientos rurales romanos y tardorromanos; mientras que el Cerro del Tesoro, Castuera y Peñas del Tesoro, Malpartida de Cáceres, responden a un recinto fortificado de época prerromana y romana y a un poblado calcolítico respectivamente.

En este mismo sentido pueden explicarse los vocablos Atalayas y derivados, pues aunque su origen es conocido su existencia y localización no es determinativa para explicar unos asentamientos concretos sino más bien, unos determinados espacios en los que nos podemos encontrar asentamientos muy variados o la continuidad de ocupaciones a través del tiempo. La Atalaya de Torrequemada responde a un poblado calcolítico en la ladera, pero en la cima del montículo nos encontramos con los restos de una torre medieval; La Atalaya d'Avencales y posteriormente la ermita de Bencalíz, Cáceres; pasa de ser un asentamiento rural romano, a una ocupación medieval y finalmente a constituirse en edificio cultural; La Atalaya de Montehermoso responde a una *villa*, La Atalaya de Pelai Vellidid localizada en el norte de la pro-

⁸ Es bien conocido la abundancia de dólmenes en Valencia de Alcantara y al mismo tiempo la existencia de un poblado calcolítico/hierro como el del Jardinero. —BUENO RAMIREZ, P. y otro: «El Jardinero» *Arqueología* 83, Madrid, 1983, pp. 214-215.—; pero en todo este espacio no tenemos ni un solo vocablo que haga referencia a tales asentamientos; el caso contrario lo tenemos en la Comarca de Llerena, — ENRIQUEZ NAVASCUES, J. J. e IÑESTA MENA, J.: «Notas sobre los poblados calcolíticos de la comarca de Llerena (Badajoz)», *Homenaje a D. Jesús Canovas Pesini*, Badajoz, 1985, pp. 15-24.; donde en un mundo plenamente calcolítico sí nos encontramos con referencias a Turuñuelo y derivados.

vincia de Cáceres, respondió eminentemente a un poblamiento medieval; Las Atalayas de Alange y Guareña responden respectivamente a dos asentamientos del Bronce, uno de ellos reutilizado en la romanización.

En la misma línea, pero no con un campo cronológico/cultural tan amplio están las Torres y derivados; La Torre, Badajoz, Cáceres, Valencia de Alcántara, etc. definen asentamientos rurales romanos y tardorromanos; y haciendo mención a los mismos asentamientos, tenemos Las Torrecillas, Arroyo de San Servan, Alcollarín-Zorita, Alcuescar, Badajoz, Don Benito, Madrigalejo, etc; y respondiendo a un recinto fortificado de época prerromana y romana La Torrecilla y Torrucha de Zalamea de la Serena.

Son muy abundantes y significativo el número de palacios y castillos como estructuras arquitectónicas a nivel regional; pero más significativo es para nosotros ahora, la presencia y utilización de los vocablos Castillo/s y Palacio y derivados cuando no responden, al menos actualmente a esos tipos de construcciones y si, a una variada tipología de yacimientos dentro de un espacio cronológico/cultural protohistórico y romano. Se trata en definitiva de que a través de ellos podemos llegar a contactar con unos tipos de asentamientos que nada tienen que ver en principio con lo que estos vocablos pueden significar; Cerro del Castillo, Higuera de la Serena y Castillo de Hijovejo, Quintana de la Serena, responden a recintos fortificados de época protohistórica y romana; mientras Palacio Quemado, Alange; Los Palacios, Don Benito, Cáceres, Trujillo, etc. y El Palazuelo, Cáceres; responden a *villas* y asentamientos tardorromanos.

Es patente también la atribución de los topónimos Moro y derivados a un contexto cultural muy explícito, ya se trate de denominar a algo específico como «la fuente del moro» o a algo más genérico como «la dehesa de los moros»; la correlación «palabra fósil»/yacimiento la gran mayoría de las veces suele hacerse para definir nuevamente a asentamientos rurales romanos y tardorromanos; Cerro del Moro, Alange; Fuente de los Moros, Ribera del Fresno; La Moraleda, Cáceres; Cabeza del Moro, Monroy; El Moralejo, Valdefuentes; ponen de manifiesto una misma realidad ocupacional y cultural. Este determinismo que parece existir a primera vista, no es totalmente cierto si tenemos en cuenta que también existen referencias a los «moros», aunque en menor escala, para determinar asentamientos del Bronce, y concretamente «la casa del moro», para definir cualquier tipo de enterramiento desde época calcolítica hasta tardorromana.

No necesita explicación la utilización y atribución de los vocablos Romana/s/o/s y únicamente hacer resaltar la idea de pertenencia que parece derivarse de ellos y siempre en relación con otras posesiones próximas tanto al nivel espacial como temporal. Herencia posiblemente de las distintas penetraciones germánicas.

Respecto a los elementos arquitectónicos entre los que hemos encuadrado los vocablos que hacen referencia a Albercón, Algibes, Bóveda/o, Paredón/es, etc. vienen a hacer referencia nuevamente a asentamientos rurales romanos agrícolas y extractivos y tardorromanos; aunque sin olvidar algún otro tipo de estructuras; y buena muestra de ello son: El Albercón y Los Paredones, Badajoz; Molino del Paredón, Campanario, La Boveda, Jerez de los Caballeros, Fuente del Maestre, Villanueva de la Serena; Los Algibes, Valdetorres; El Paredón, Alcuescar; etc.

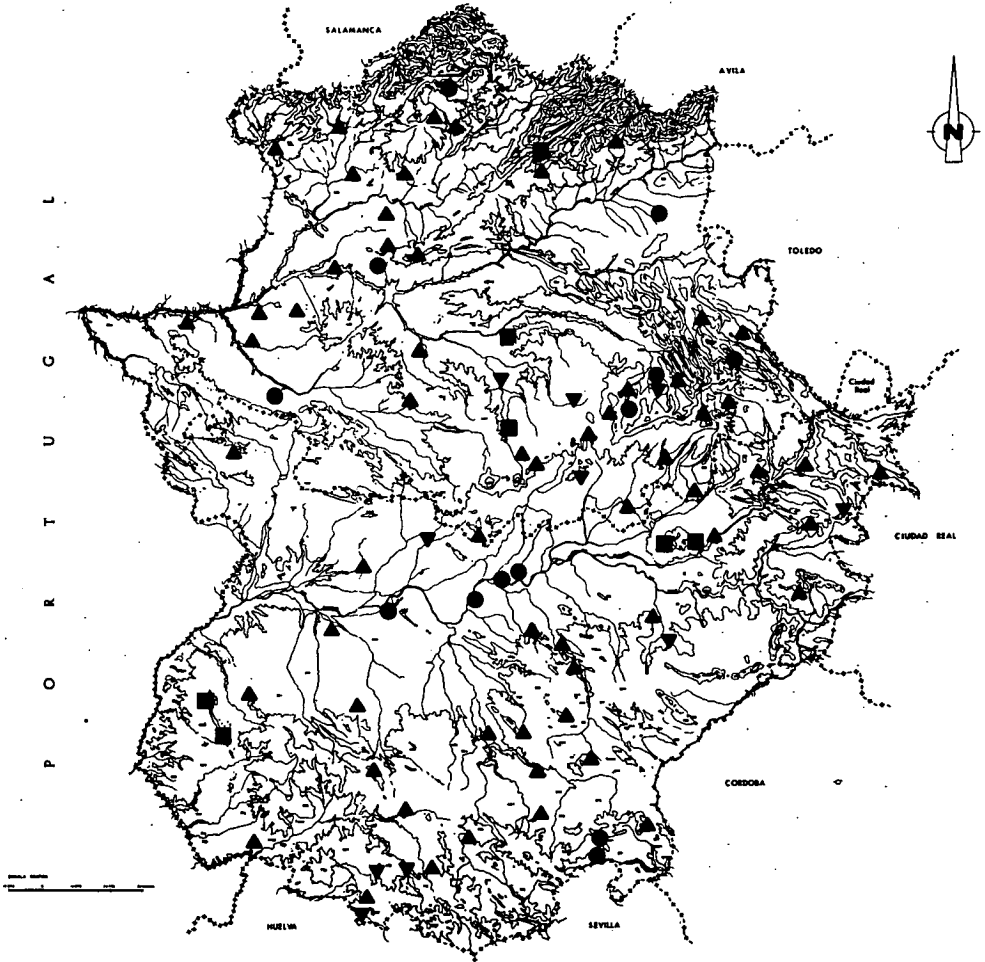
También es clara la correlación entre la utilización de Millar y derivados para denominar distancias haciendo referencia a las mismas y en relación directa con las vías de comunicación desde época romana; aunque sin dejar de observar ya de una forma indirecta la interrelación entre las vías de comunicación y los asentamientos a ellas conectados; Casa del Millarejo, Campanario; El Millarón, Castuera; El Millar, Cáceres; Milladero, Cerezo; Los Millares, Torrequemada, son unos ejemplos suficientemente significativos.

Finalmente y dentro del concepto «otros» destacar la validez de los vocablos Aldihuela y los relacionados con la «muerte», en los que todos ellos vuelven a hacer referencia en su gran mayoría a asentamientos rurales romanos, tardorromanos y a necrópolis respectivamente, Adihuela, Cáceres; Aldihuela de la Calzada, Trujillo; etc.⁹

La reconstrucción de la interconexión que en un principio se planteaba como una mera hipótesis de trabajo entre las «palabras fósiles»/yacimientos, queda ahora plenamente demostrado como tesis para la realidad de la región extremeña en particular y pensamos, no sin juicio de valores, que también para todo el ámbito nacional.

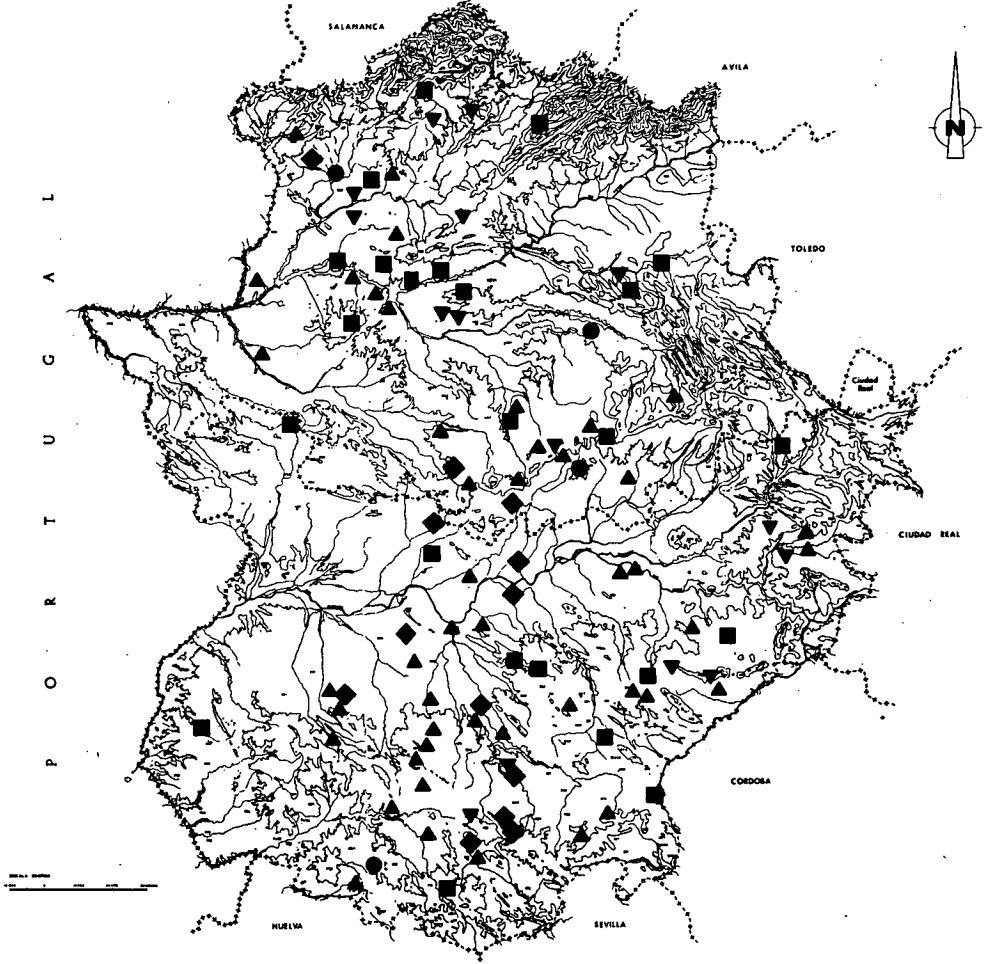
La utilidad de la toponimia en la prospección de campo es hoy por hoy fundamental y no creemos que se pueda seguir manteniendo ante ella, únicamente juicios a priori y planteamientos teóricos.

⁹ Es paradójico que en el rastreo que hemos realizado sistemáticamente no hayamos localizado ninguna referencia a Aldihuela en Badajoz; aunque también es verdad que en Cáceres su número se reduce a tres.



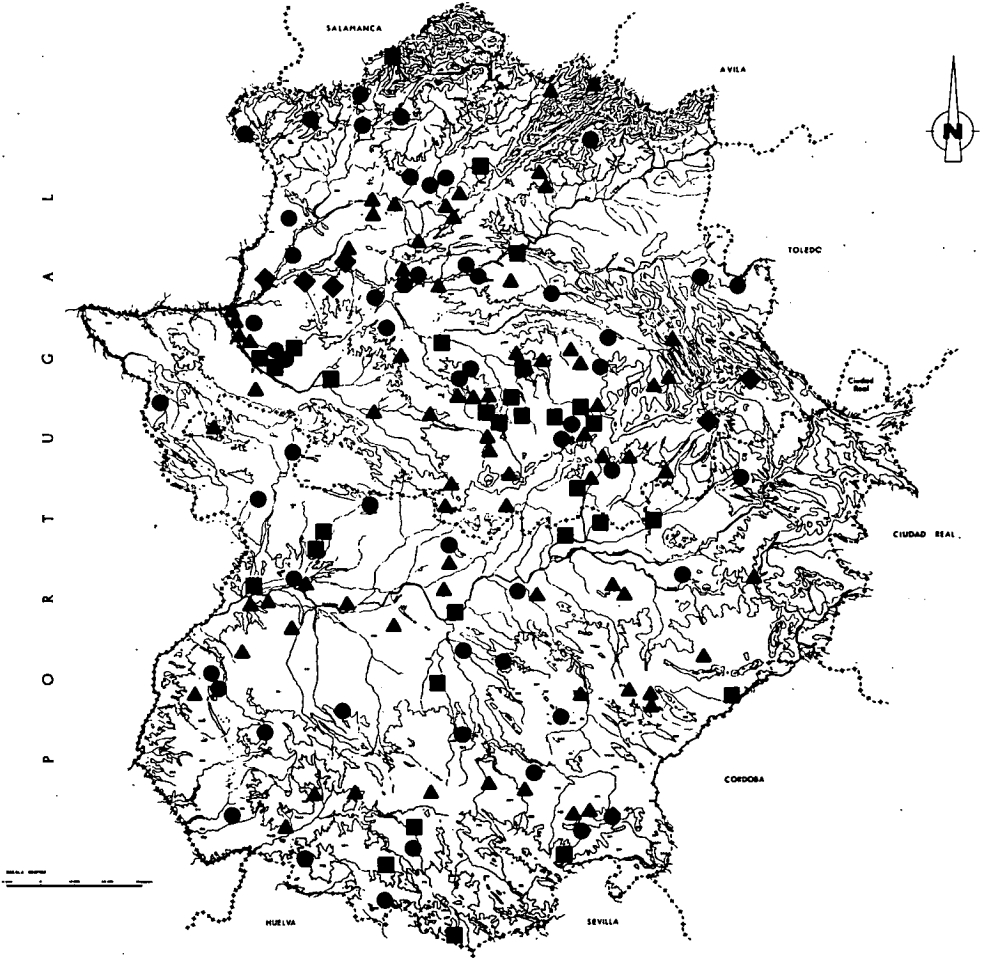
- ▲ Castillejo/s.
- ▼ Castro/s - Castrejón/es.
- Turuñuelo y derivados.
- Villasvieja/s.

Fig.1



- ▲ Villar y derivados.
- ▼ Tesoro y " .
- Ladrillar/es.
- Tojonera/s.
- ◆ Tinaja/s y derivados.

Fig. 2



- Atalaya y cerros.
- ▲ Torres y "
- Palacio y "
- ◆ Castillo/...

Fig. 3

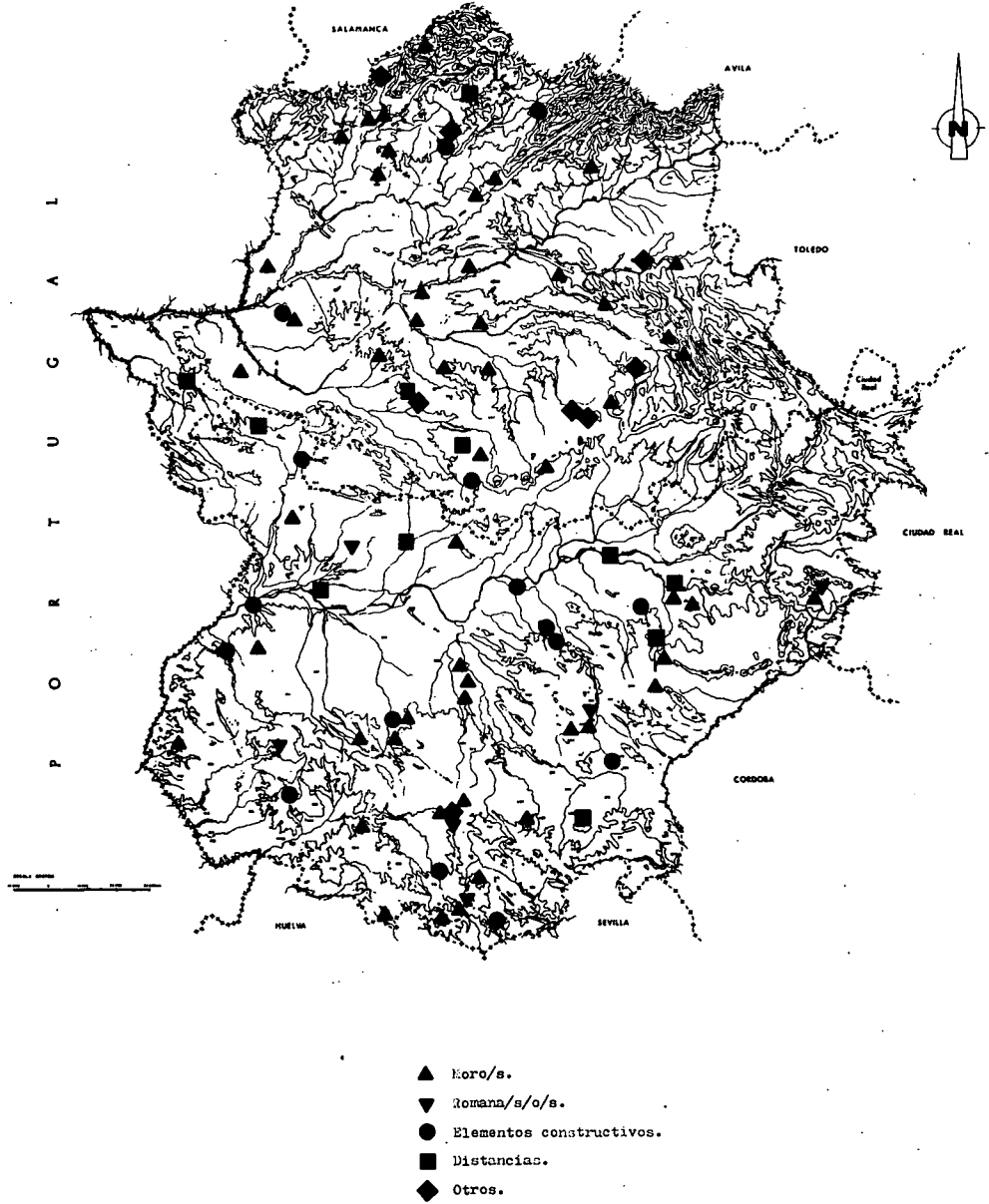


Fig. 4