



**UNIVERSIDAD DE EXTREMADURA**  
**FACULTAD DE FORMACIÓN DEL PROFESORADO.**  
**DEPARTAMENTO DE PSICOLOGÍA Y SOCIOLOGÍA DE**  
**LA EDUCACIÓN**  
**Programa de doctorado: CULTURA Y**  
**PSICOSOCIOLOGÍA DE LA COMUNICACIÓN**

**LA CONSTRUCCIÓN DE LA IDENTIDAD SOCIAL EN  
LOS POBLADOS DE COLONIZACIÓN DE LA COMARCA  
DEL VALLE DEL ALAGÓN.**



Universidad  
de Extremadura

**MEMORIA PARA OPTAR AL GRADO DE DOCTOR PRESENTADA POR**

Jesús Seco González

Bajo la dirección del Doctor Domingo Barbolla Camarero.

**Cáceres, diciembre de 2012.**

## **Agradecimientos.**

No puedo negar que esta Tesis surge por la confianza que mi director, Domingo Barbolla Camarero, ha depositado en mí durante todo este tiempo. Desde que nos conocimos creyó en mi trabajo y siempre tuvo una palabra de ánimo, un consejo a tiempo y una mano tendida. De su inteligencia y saber hacer he tratado de empaparme durante todos estos años juntos, a sabiendas de que la empresa era difícil porque mentes tan lúcidas como la suya no surgen todos los días.

A la Asociación para el Desarrollo del Valle del Alagón (ADESVAL), entidad en la que trabajo, por haberme facilitado materiales y tiempos para construir la presente Tesis Doctoral. A los vecinos de los poblados del Valle del Alagón, por haberme cedido su tiempo generosamente para investigar sobre su pasado, su presente y su futuro.

Quiero agradecer a toda mi familia su cariño y apoyo, a los presentes y a los ausentes, a estos últimos, mis padres por haberme inculcado honestidad y trabajo, a mi padre por haberme, enseñado la importancia de creer en la gente y ayudarla, a mi madre por haberme dado su amor infinito y su bondad, donde quiera que estéis camináis conmigo cada día.

A mi abuela, que supo criarnos contra viento y marea, con una fuerza inconmensurable, asumiendo roles de padre y madre y que nos dio todo lo que era y tenía y nos hizo lo que somos. A mi hermano, por compartir tantas horas, sueños y confidencias.

A mi esposa, Chelo, por estar siempre ahí, en las duras y en las maduras, por ser la centinela de mis sueños y el hombro en que apoyarme cuando flaqueo, a mis hijos Daniel y Sergio, por los que cada mañana me levanto para enfrentarme con la vida y a los que les arrebaté algunas horas de juego, para poder llevar a buen puerto todo este trabajo de investigación.

A todos, gracias infinitas, porque sin vosotros nada de esto tendría sentido.

## **Indice.**

### **CAPITULO I:**

I.1 HIPÓTESIS DE PARTIDA	<b>Pág. 7</b>
I.2 OBJETO DE LA TESIS	<b>Pág. 8</b>
I.3 MARCO TEÓRICO	<b>Pág. 14</b>
I.4 ESTADO DE LA CUESTIÓN	<b>Pág. 20</b>

<b>CAPITULO II: METODOLOGÍA.</b>	<b>Pág. 42</b>
----------------------------------	----------------

### **CAPITULO III: ETNOGRAFÍA DEL PROCESO**

III.1 APROXIMACIÓN HISTÓRICA.	<b>Pág. 70</b>
III.1.1 EL PLAN BADAJOZ.	<b>Pág. 86</b>
III.1.2 LA CREACIÓN DEL INSTITUTO NACIONAL DE COLONIZACIÓN Y LA LEY DE COLONIZACIÓN DE GRANDES ZONAS.	<b>Pág. 103</b>
III.1.3 EL PLAN CÁCERES Y SU REPERCUSIÓN EN EL VALLE DEL ALAGÓN.	<b>Pág. 110</b>
III.1.4 LAS TIERRAS: PLANIFICACIÓN, REPARTO Y CULTIVO.	<b>Pág. 116</b>
III.1.5 LA CREACIÓN DE LOS POBLADOS DE COLONIZACIÓN.	<b>Pág. 130</b>
III.2 REALIDAD SOCIOECONÓMICA.	
III.2.1 MAGNITUDES Y CARACTERÍSTICAS SOCIOECONÓMICAS DEL TERRITORIO.	<b>Pág. 148</b>
III.2.2 GRADO DE RURALIDAD.	<b>Pág. 154</b>
III.2.3 TASA DE DEPENDENCIA.	<b>Pág. 156</b>
III.2.4 COEFICIENTE DE SUSTITUCIÓN.	<b>Pág. 158</b>
III.2.5 GRADO DE FORMACIÓN DE LA POBLACIÓN.	<b>Pág. 160</b>
III.2.6 INFRAESTRUCTURAS Y EQUIPAMIENTO.	<b>Pág. 163</b>
III.2.7 PROCESO DE ENVEJECIMIENTO DE LA POBLACIÓN RURAL.	<b>Pág. 164</b>
III.2.8 MASCULINIZACIÓN EN LOS GRUPOS DE EDAD.	<b>Pág. 168</b>
III.2.9 MERCADO DE TRABAJO.	<b>Pág. 172</b>

<b>III.3 EL AGUA.</b>	<b>Pág. 184</b>
<b>III.4 EL LOTE.</b>	<b>Pág. 195</b>
III.4.1 EL RECLUTAMIENTO	<b>Pág. 198</b>
III.4.2 LA SELECCIÓN	<b>Pág. 202</b>
III.4.3 CASA, PARCELA, YUNTA Y APEROS.	<b>Pág. 208</b>
<b>III.5 SISTEMA ECONÓMICO: PASADO, PRESENTE Y FUTURO.</b>	<b>Pág. 222</b>
III.5.1 EL MAIZ	<b>Pág. 228</b>
III.5.2 EL PIMIENTO	<b>Pág. 231</b>
III.5.3 EL TOMATE	<b>Pág. 233</b>
III.5.4 EL ALGODÓN	<b>Pág. 235</b>
III.5.5 EL TABACO	<b>Pág. 238</b>
III.5.6 PRESENTE Y FUTURO	<b>Pág. 250</b>
<b>III.6. ESTRUCTURA SOCIAL Y SISTEMA DE GOBIERNO.</b>	<b>Pág. 263</b>
III.6.1 CLASES SOCIALES	
III.6.2 GRUPO DIRECTIVO	<b>Pág. 267</b>
III.6.3 GRUPO DE COLONOS	<b>Pág. 273</b>
III.6.4 GRUPO DE OBREROS AGRÍCOLAS	<b>Pág. 275</b>
III.6.5 GRUPO DE COMERCIANTES Y ARTESANOS	<b>Pág. 279</b>
III.6.6 EL PODER Y LA JUNTA DE COLONOS	<b>Pág. 282</b>
<b>III.7 UNA MISMA HISTORIA.</b>	<b>Pág. 290</b>
III.7.1 LA LLEGADA Y LOS PRIMEROS AÑOS.	<b>Pág. 293</b>
III.7.2 EL PERÍODO DE TUTELA.	<b>Pág. 303</b>
III.7.3 DE ORIGEN POBRE.	<b>Pág. 306</b>
<b>III.8 EL TRABAJO</b>	<b>Pág. 319</b>
III.8.1 TODOS A LA PARCELA	<b>Pag. 323</b>

III.8.2 LA IMPORTANCIA DE LA MUJER.	Pág. 330
III.9 RITUALES Y FIESTAS, CONVIVENCIA Y SOLIDARIDAD.	Pág. 342
III.9.1 LA ELECCIÓN DE PATRONOS Y VÍRGENES.	Pág. 346
III.9.2 LA MATANZA.	Pág. 356
III.9.3 LA SOLIDARIDAD DE LA SOLEDAD.	Pág. 364
<b>III.10 LOS ESPACIOS COMUNES.</b>	<b>Pág. 373</b>
III.10.1 LA IGLESIA.	Pág. 382
III.10.2 LA ESCUELA.	Pág. 388
III.10.3 EL CEMENTERIO.	Pág. 391
III.10.4 EL AYUNTAMIENTO.	Pág. 397
III.10.5 LAS COOPERATIVAS.	Pág. 404
III.10.6 URBANISMO Y SERVICIOS.	Pág. 412
<b>III.11 LA INDEPENDENCIA.</b>	<b>Pág. 428</b>
III.11.1 LA PROBLEMÁTICA ADMINISTRATIVA.	Pág. 430
III.11.2 ESTADO ACTUAL.	Pág. 434
III.11.3 LA INDEPENDENCIA DE ALAGÓN DEL RÍO.	Pág. 440
<b>CAPITULO IV. ANÁLISIS ANTROPOLÓGICO.</b>	<b>Pág. 444</b>
<b>BIBLIOGRAFÍA</b>	<b>Pág. 454</b>
<b>ANEXO 1: TRABAJO DE CAMPO. FASE 1: APROXIMACIÓN AL PROBLEMA.</b>	<b>Pág. 461</b>
<b>ANEXO 2: TRABAJO DE CAMPO. FASE 2: TRABAJO EN GRUPOS.</b>	<b>Pág. 547</b>
<b>ANEXO 3: TRABAJO DE CAMPO. FASE 3: ENTREVISTAS EN PROFUNDIDAD.</b>	<b>Pág. 614</b>
<b>ANEXO 4: LEGISLACIÓN APLICABLE A LOS COLONOS.</b>	<b>Pág. 896</b>

**CAPITULO I:**

1.1 HIPÓTESIS DE PARTIDA

1.2 OBJETO DE LA TESIS

1.3 MARCO TEÓRICO

1.4 ESTADO DE LA CUESTIÓN

## **I.1 HIPÓTESIS DE PARTIDA.**

La presente tesis doctoral analiza la identidad social de los colonos que comenzaron a llegar a la comarca del Valle del Alagón en las décadas cincuenta y sesenta del siglo pasado. Entendiendo que el concepto de identidad cultural encierra un sentido de pertenencia a un grupo social con el cual se comparten rasgos culturales, como costumbres, valores y creencias. Partiremos del hecho, de que esta identidad es reciente en el tiempo ya que la procedencia de los colonos es dispar, así como las motivaciones que propiciaron su llegada a los poblados de colonización de la comarca del Alagón. Iniciamos esta Tesis Doctoral desde la idea de que la identidad no es un concepto fijo, sino que se recrea individual y colectivamente y se alimenta de forma continua de la influencia exterior.

La hipótesis de trabajo que planteamos tratará de verificar cómo un modo de producción surgido en un contexto concreto -la conversión de las tierras del Valle del Alagón de secano a regadío y su posterior proceso de colonización- genera una identidad social de carácter local, que se pone de manifiesto a través de una serie de marcadores de identidad que mostraremos a lo largo de esta tesis doctoral.

## 1.2 OBJETO DE LA TESIS.

La gran transformación ecológica, económica y social de Extremadura en los últimos cincuenta años ha sido el regadío y los procesos de colonización, que contrarrestaron la debacle migratoria extremeña originada en la década de los sesenta y setenta del siglo pasado. A pesar de las modestas proporciones que la transformación en regadío alcanzará en Extremadura, con respecto a otras regiones, y de que la maduración de los regadíos ha coincidido con una época de crisis agraria, este nuevo sistema de producción posibilitó una nueva acumulación de capital, y preparó a la comarca del Valle del Alagón para soportar un nuevo crecimiento demográfico que contrarrestaba las hordas migratorias. Por primera vez después de medio siglo, la población de la comarca se estabilizó. Y no sólo porque se redujeron las demandas de mano de obra en las áreas tradicionalmente receptoras de emigrantes, sino porque el territorio acrecentó su capacidad de sostén. Aunque es justo en las zonas de regadío en donde únicamente se produce una auténtica recuperación demográfica, no así en los pueblos del secano de la comarca.

La puesta en valor de las tierras del Valle del Alagón a través de la conversión del secano al regadío supuso el freno a este proceso migratorio en la comarca y le confirió por primera vez la posibilidad a medieros y jornaleros de acceder a la propiedad, en definitiva a ser dueños y protagonistas de su propio trabajo y propietarios de las tierras que cultivaban y de las casas que ocupaban, en definitiva el acceso a la propiedad de los más pobres. Sin embargo, este proceso no estuvo exento de problemas y dificultades en su puesta en marcha, ya que los poblados no fueron entregados en los plazos fijados y las tierras concedidas no fueron las mejores.

Han pasado seis décadas de la creación de los primeros poblados en la comarca del Alagón y nos planteamos valorar la dimensión del proceso de colonización y regadío de estas tierras desde una perspectiva antropológica. Será por tanto necesario



conocer las claves del proceso de construcción de una identidad colectiva realizada de arriba a abajo por un sistema político dictatorial que homogenizaba las construcciones, el reparto de tierras y hasta las fiestas patronales, partiendo de la base de que los pobladores de estas localidades no se conocían entre sí, no tenían lazos de parentesco y que tuvieron que hacer frente, de manera conjunta a grandes problemas estructurales, provocados por el desconocimiento de los nuevos cultivos implantados en aquel momento, los problemas derivados de la calidad de las tierras entregadas en los lotes y la inexistencia de servicios públicos básicos (accesos a las localidades, agua potable, energía eléctrica, recogida de basuras,...).

El intento de reforma de las explotaciones agrarias llevadas a cabo durante la Segunda República quedó en un mero plan de actuación truncado por el comienzo de la Guerra Civil. La llegada de Franco al poder supuso el aislamiento del exterior y llevará a España a buscar nuevos métodos de incrementar los rendimientos agrícolas basándose en el estudio de la implantación de regadíos elaborados en época republicana. Por todo ello, se crea el Instituto Nacional de Colonización (INC) en el año 1939 que será el encargado de realizar los estudios de las obras de infraestructura necesarias para abordar el proyecto de convertir en zonas de regadío territorios que hasta entonces se estaban explotando de manera ineficaz, así como la mejora de las zonas regables que ya existían. En Extremadura, y a raíz de una visita del Caudillo a la provincia de Badajoz en 1948, se comienzan a dar los primeros pasos para transformar en regadío zonas de la provincia. Será el llamado “Plan Badajoz” que incluye -no solo dicha transformación- sino la creación de zonas habitables en el entorno, serán los conocidos pueblos de colonización creados con la idea de mantener a los agricultores cerca de las explotaciones. En esta época, la política de regadíos se conecta a la política de colonización, cuyo objetivo fundamental es el asentamiento de colonos en las tierras expropiadas en las Grandes Zonas Regables ejecutadas por el Estado. La Ley de colonización de 1939, dará paso a la Ley de Grandes Zonas Regables de 1949, todavía vigente, que supuso la intervención total del Estado en materia de grandes regadíos. Según la nueva ley, será el Estado quien decidía las grandes zonas a transformar, quien promueva la

transformación y quien la ejecute y financie todas las obras e inversiones necesarias. La aplicación de la nueva ley junto con una asignación presupuestaria importante para la transformación pública de regadíos dará sus frutos en los años 50 y más aún en los años 60 del siglo pasado, cuando la política de regadíos se convierta en una política clave para la modernización de la agricultura y el aumento y diversificación de la producción de alimentos, en una etapa de fuerte crecimiento económico.

El Plan Badajoz, iniciado en 1953, promovió una política estatal de colonización y extensión del regadío mediante la construcción de numerosas presas y embalses en los cauces de los ríos Tajo y Guadiana y sus afluentes. La provincia de Badajoz cuenta desde entonces con 111.000 hectáreas de tierras de regadío, y la de Cáceres, con 96.000 hectáreas aproximadamente. En Extremadura se convertirán en regadío la zona de las vegas del Guadiana en Badajoz y en el norte de Cáceres las vegas de los ríos Tiétar, Jerte, Árrago y el que da nombre a nuestra comarca: el Alagón.

El regadío llegó a Extremadura desde arriba, como parte de un programa de “redención”, lo que acarreó problemas y generó no pocas contradicciones. De los ejes que podemos imaginar estructurando la región, los dos más importantes (las Vegas de Guadiana y el Corredor del Norte de la provincia de Cáceres) concentran casi la mitad de la población extremeña, deben su conformación actual a los regadíos transformados a lo largo del siglo XX. Así, sin tener en cuenta los efectos del regadío, es difícil de entender cómo Coria pasó de tener 3.000 habitantes a principios de siglo a los 13.000 de la actualidad, casos como el de Plasencia, que ocupa el puesto 17º al iniciarse el siglo XX -apenas 8.000 habitantes-, es hoy la cuarta ciudad extremeña, con unos 40.000; mientras que Trujillo, la séptima ciudad de la región en 1900 -casi 13.000 habitantes-, tiene en la actualidad una población por debajo de los 10.000 habitantes.

La creación de un marco social nuevo será uno de los objetivos más exaltados por los responsables y doctrinarios de la colonización. En el caso del Valle del Alagón se crearon 8 poblados de colonización donde fueron asentados más de 5.000 colonos,

el punto de inicio fue la construcción del embalse Gabriel y Galán en el río Alagón. Es en el año 1956, cuando se aprueba la obra y se procede a la expropiación de los territorios que iban a ser anegados por las aguas del embalse. En pueblos del norte de Cáceres y algunos del sur de Salamanca, vieron cómo las mejoras que se realizaban en lugares vecinos (electrificación, agua corriente...) no se ejecutaban, pues habían entrado a formar parte de la lista de pueblos que debían ser abandonados, ya que su término municipal o gran parte del mismo quedarían, según las previsiones, sumergidos. En este caso: Granadilla y Martinebrón. Así muchas familias de estas dos localidades fueron trasladadas hasta lo que hoy se conoce como Alagón del Río y que por aquellos años eran tan solo unas cuantas edificaciones de muy mala calidad y de ocupación provisional hasta que las viviendas definitivas estuviesen acabadas.

Establecer el marco más apropiado dio lugar al debate sobre asentamientos aislados o concentrados; su tamaño y configuración; grupos sociales que debían constituir estas comunidades; creación de una mínima estructura social diferenciada y jerarquizada y sobre todo cual sería el régimen jurídico-administrativo de estos nuevos pueblos. La problemática administrativa de los poblados de colonización se planteará desde los primeros momentos de su construcción, aunque su solución no fue un problema urgente debido, entre otras cuestiones, a que la normativa municipal se encontraba en una fase de revisión que culminaría con la promulgación de la Ley de Régimen Local de 1945.

En sus inicios, el régimen franquista pugnaba por mantener la idea de organizar la vida rural en sus distintas manifestaciones (religiosa, sanitaria, de instrucción, etc...) sobre la base y el objetivo de conseguir que esos núcleos, con el paso del tiempo, reprodujeran el modelo del “pueblo ideal”, en definitiva de convertir estos asentamientos en municipios de carácter rural, y así algunos proyectos urbanísticos contemplaron la edificación de inmuebles que serían la sede de futuros consistorios municipales.

La población de estas entidades locales promovidas por el I.N.C.- I.R.Y.D.A., se va a formar a base del traslado de familias procedentes de otras entidades del mismo entorno o similar y en las que han de concurrir unos criterios o características profesionales y familiares que han de manejarse en la necesaria selección que la multitud de peticiones obligaba. Se tiene en cuenta entre otros: la edad del peticionario (no menor de 21 años ni mayor de 45), su estado civil (casado o viudo con hijos, preferentemente), su profesión (agricultor con dos años de práctica agrícola, cuando menos), número de hijos y saber leer y escribir.

Son criterios de selección que juzga el organismo creador de la entidad como requisito para hacer entrega de una parcela o vivienda, pero además elementos determinantes de la vecindad, para aquellos pobladores llamados “colonos”. Éstos no serán los únicos residentes de los poblados, pero sí el colectivo fundamental, privilegiado dentro del pueblo y más numeroso. Se entregan también viviendas a otros vecinos llamados “obreros”, en los que igualmente tienen que conjugarse unos determinados criterios, ya que no siempre disfrutaban de vivienda, aunque sí son poseedores de un huerto familiar. Además habitarán en el poblado una serie de profesionales: médico, maestros, sacerdote, funcionarios públicos en general, etc., que igualmente disfrutarán de una vivienda y cuya presencia en cierto modo, estará controlada o tutelada por el INC.-IRYDA. Completando estas figuras y estructuras, se realizó la entrega por el Organismo de ciertos locales de negocios llamados “artesanías”, previa subasta, que permitió el desarrollo de actividades comerciales o industriales y a cuyos titulares no se les exigió con tanto vigor el carácter de residente.

La llegada de los colonos y obreros a los poblados de colonización del Valle del Alagón, supuso una situación nueva y especial para el desarrollo de la comarca. No todos los pueblos se habitaron de la misma forma, pero en todos subyace la idea de pertenecer a un nuevo colectivo a medida de que las nuevas generaciones vayan ocupando el lugar de sus progenitores. Y así, con el paso del tiempo se irá construyendo la idea de una nueva identidad, de pertenecer a un pueblo y sentirse parte de él. Es normal que los primeros habitantes sigan afirmando que ellos son del

lugar que los vió nacer, aunque algunos vinieron con pocos años. Por ello, sólo el tiempo y la aceptación de una identidad colectiva por parte de las nuevas generaciones están haciendo posible este cambio de mentalidad. Atrás han quedado ya esos años en los que ser colonos y obreros que vivían en los pueblos de colonización era vistos con enormes reticencias por parte de los habitantes de los pueblos colindantes, e incluso por los habitantes de los municipios a los cuales quedaron adscritos los nuevos poblados. Los del “pueblino” llegaron a ser, en algunos casos, más numerosos y disfrutaron de un nivel de vida mejor que aquellos que se mofaban de ellos.

Hoy por hoy, podemos decir que, la demografía de estas localidades es saludable, teniendo en cuenta que el éxodo migratorio en la comarca del Alagón sigue abierto, que nuestro medio rural envejece a pasos de gigante y que la amenaza de la despoblación comienza a cernirse en alguno de los pueblos de la comarca. Porque la población ha comenzando a concentrarse en los núcleos más poblados dentro y fuera de la comarca (Coria, Plasencia, Montehermoso, Cáceres,...) en busca de servicios y mejores condiciones de vida, a todo ello hemos de añadir que la rentabilidad de la producción agrícola es baja y requiere de la concentración de tierras y de procesos de innovación para su pervivencia. Sin embargo, los valores naturales, culturales, educativos, identitarios y productivos que el regadío ofrece, aportan una importante serie de recursos que pueden constituir, convenientemente tratados y valorizados, excelentes recursos endógenos que pueden aportar nuevas oportunidades al territorio.

### **1.3 MARCO TEÓRICO.**

Defendemos la presente tesis doctoral desde planteamientos materialistas basados en los postulados de autores como Marx, White, Steward, Marvin Harris o Moreno, que muestran enfoques en los que prevalecen y se imponen los elementos materiales como factores explicativos de la conducta social, de la organización y estructura social.

Hemos tenido además a la hora de elaborar la presente tesis las ideas y metodologías de antropólogos como Geertz o el español Lisón Tolosana, entre otros de difícil encasillamiento en una u otra corriente antropológica.

Consideramos que el modo de producción, en un contexto histórico concreto y con unas condiciones medioambientales determinadas da lugar a una particular forma de cultura y por tanto a una identidad o identificación local distinta de otras similares.

Como muestra de ello, somos conscientes de que otras sociedades que tienen aproximadamente los mismos avances tecnológicos pueden mostrar otros modelos sociales porque los entornos difieren hasta el punto que las adaptaciones culturales deben ser diferentes. Así, en el proceso de conversión de las tierras de secano a regadío y posteriormente en el proceso de colonización, hemos constatado que el modelo implantado por el franquismo no funcionó igual en todas partes. Un ejemplo muy evidente lo encontramos dentro del propio territorio extremeño, a pesar de que el regadío va asociado a riqueza, a día de hoy no es comparable el nivel de desarrollo alcanzado por las vegas del Guadiana o Miajadas con el de nuestra comarca de estudio y saliendo del territorio extremeño, el caso más significativo es el de El Ejido, convertido en un espacio rural sobreexplotado que genera importantes resultados económicos.

Por todo ello, hemos utilizado la ecología cultural como una herramienta metodológica para comprobar la adaptación de una cultura a su entorno. En un

sentido más amplio, el problema es determinar si adaptaciones similares ocurren en entornos similares, aunque este no era el objeto de la tesis, sí era algo constatable en la medida en la cual los poblados más pequeños o más alejados de la carretera que vertebra el territorio se encontraban con una peor demografía y menor nivel de desarrollo.

La ecología cultural se puede entender como una disciplina encaminada al estudio del origen de los modelos culturales y características culturales y de cómo éstos fueron afectados por su adaptación al entorno. Porque el significado principal de ecología es “adaptación al entorno”. Desde tiempos de Darwin, el entorno se ha considerado como el tejido de la vida, donde todas las especies de plantas y animales se interrelacionan entre ellas y con las características físicas de una unidad particular del territorio.

Pero el entorno físico no ejerce sino un efecto restrictivo y permisivo. Cada hábitat no solo permite sino que, hasta cierto punto, necesita un modo distinto de vida, las adaptaciones ecológicas culturales constituyen procesos creativos. Por esta razón hemos prestado una especial atención al estudio del Plan Badajoz, posteriormente al Plan Cáceres y su implantación en la comarca del Valle del Alagón, desde su perspectiva histórica.

No podemos olvidar que a través de los siglos, las culturas en los diferentes entornos, han cambiado tremendamente y estos cambios básicamente siguen con facilidad las nuevas adaptaciones requeridas por la cambiante tecnología y las disposiciones productivas.

Aunque inicialmente utilizado con referencia a formaciones bióticas, naturalmente el concepto de ecología ha llegado a incluir seres humanos, ya que éstos forman parte del tejido de la vida. El hombre introduce el factor superorgánico de la cultura, que también afecta y es afectado por todo el tejido de la vida. La interrelación de características físicas, biológicas y culturales en un lugar o unidad de territorio es, normalmente el objetivo del estudio. El problema de la ecología cultural debe

calificarse más a través del uso de una concepción complementaria de la cultura. Según la visión holística, todos los aspectos de la cultura son funcionalmente interdependientes. Sin embargo, el grado y tipo de interdependencia no son los mismos con todas las características.

Para el desarrollo de la presente tesis hemos tenido en cuenta los tres procedimientos fundamentales de la ecología cultural. En primer lugar, La interrelación de la tecnología explotadora o productiva y el entorno debe analizarse. En las sociedades más desarrolladas deben considerarse las técnicas agrícolas y ganaderas y la manufactura de instrumentos cruciales. Las características ambientales relevantes dependen de la cultura. Las culturas más simples están condicionadas de manera más directa por el entorno que las avanzadas. En general, pero algunas características pueden ser más importantes que otras. En segundo lugar, deben analizarse los modelos de comportamiento incluidos en la explotación de un área particular por medio de una tecnología particular. El cultivo de secano puede ser o no ser cooperativo; y el cultivo de regadío puede recorrer la gama de empresas de tamaño creciente basadas en la construcción colectiva de sistemas de abastecimiento de aguas. Por último, averiguar hasta qué punto los modelos de comportamiento ocasionados al explotar el entorno afectan a otros aspectos de la cultura. En las áreas de regadío de las primeras civilizaciones... La secuencia de formas sociopolíticas o núcleos culturales parece haber sido muy similar a pesar de la variación en muchos detalles exteriores o características secundarias de esas culturas. Este procedimiento requiere un enfoque genuinamente holístico, ya que si factores como la demografía, el patrón de asentamiento, las estructuras de parentesco, la posesión de tierras, el uso de la tierra y otras características culturales claves se consideran por separado, las interrelaciones entre ellos y con el entorno no pueden comprenderse.

La ecología cultural es definida por Steward como “una serie de principios, metodologías y conceptos que se aplican en diferentes condiciones espaciales y temporales al estudio del hombre, su sociedad y su cultura”. La adaptación sociocultural es resultado de una serie de ajustes progresivos, que pueden o no ser



evolutivos, pero que explican los mecanismos de naturaleza social y cultural que las sociedades humanas crean o recrean para usar, manejar, o explotar su ambiente. Steward, en su obra *Teoría del cambio cultural: la metodología del evolucionismo cultural*. (1955)<sup>1</sup>, establece que la ecología cultural tiene por objeto el estudio de los procesos a través de los cuales una sociedad se adapta socioculturalmente a su ambiente. Además, explica cómo una sociedad y sus diversas instituciones para ser estudiadas y comprendidas deben ser analizadas como adaptaciones socioculturales a ambientes específicos.

La ecología cultural es una herramienta metodológica para investigar y se puede analizar desde el punto de vista de los cambios con respecto a la adaptación del hombre y su ambiente. El concepto básico es el de adaptación sociocultural al ambiente, considerando siempre a la cultura como un elemento decisivo que permite a las sociedades saber cómo actuar ante ciertas circunstancias y manifestaciones de los componentes del ambiente para ajustarse a ellos.

La ecología cultural estudia las relaciones del hombre con su ambiente físico a través de niveles de integración que van de lo local (una comunidad) a lo regional, lo nacional o lo internacional. Afirma que los patrones de comportamiento culturales permiten la adaptación del hombre al ambiente mediante una serie de interacciones dinámicas. La adaptación sociocultural se realiza mediante ajustes que no son filogenéticos y por lo tanto varían de acuerdo con los sucesos que afectan la vida de las comunidades. Esta teoría pone especial atención en las reacciones y respuestas emitidas por los seres humanos a través de lo que conocemos como cultura, la cual nos permite comprender y explicar los procesos de cambio social y las adaptaciones. Este razonamiento teórico permite también entender cómo los grupos humanos pueden percibir los efectos ocasionados por los riesgos en el ambiente.

La cultura es un instrumento de ajuste, un sistema de adaptación generado por sociedades bajo condiciones ambientales, espaciales, temporales e históricas

---

<sup>1</sup> STEWARD J. H. (1955): *Teoría del cambio cultural: la metodología del evolucionismo cultural*. Univ Illinois, press. Illinois.

particulares. Es a partir de éste, cuando un grupo social se relaciona de manera directa e indirecta con su entorno natural inmediato y desde luego con los componentes de otras sociedades. La relación entre cultura y adaptación sociocultural proporciona a una sociedad los elementos básicos para identificar y manejar los recursos disponibles en el ambiente. Esto permite la supervivencia de los pobladores estableciendo estrategias de adaptación que varían a lo largo del año.

Los componentes físicos y biológicos (y los riesgos que pueden ocurrir) en un mismo ambiente pueden ser utilizados y manejados de manera distinta por sociedades distintas. Los recursos naturales disponibles en la comarca son manejados y utilizados de manera diferente por las sociedades que se encuentran establecidas en comunidades de otras regiones. En el proceso de la adaptación no sólo intervienen la organización sociocultural, la economía y las condiciones del ambiente, ya que entran en juego elementos y factores que de manera directa o indirecta se explican por el tiempo que puede durar la adaptación.

La economía, la organización de la familia y las condiciones del ambiente son factores importantes para comprender el proceso de adaptación social en los habitantes. La familia juega un papel importante dentro de la organización social de la sociedad a la que pertenece, pues las actividades que desempeña cada uno de sus integrantes son estrategias adaptativas que permiten la subsistencia familiar.

Marvin Harris (1997), ha tomado las ideas de Steward para transformarlas en una teoría totalizadora de amplio alcance - para algunos, reduccionista en exceso -, de la relación entre la cultura y la naturaleza. Al igual que Steward, Harris ha identificado el "tecno-ambiente" (esto es, la aplicación de la tecnología al medio ambiente) como el factor que proporciona el núcleo de toda cultura, la principal influencia en cuanto al modo de convivencia y la visión del mundo de un pueblo. Incluso, ha sido aun más determinista que Steward respecto a ese núcleo, como también se ha interesado más en su dinámica. El sistema tecno-ambiental, insiste Harris, dista mucho de ser estable, y ciertamente no lo es de manera permanente. Existe

siempre la tendencia a intensificar la producción, sea debido al crecimiento de la población, por un cambio climático o por la competencia entre los Estados.

#### **I.4 ESTADO DE LA CUESTIÓN.**

Desde un punto de vista antropológico, la identidad surge por diferenciación y como reafirmación frente al otro, y esta surge vinculada a un territorio, como sucede en este caso con los poblados de colonización de la comarca del Valle del Alagón, por lo tanto trataremos de verificar la importancia del territorio en la construcción de la identidad social y de cómo este elemento determina la construcción de la misma.

La identidad es el sentido de pertenencia a una colectividad, a una clase social, a un sector productivo, a un grupo específico de referencia. Esta colectividad puede estar por lo general localizada geográficamente, aunque no de manera necesaria.

Para el desarrollo de la presente tesis, en un contexto determinado como es la comarca del Valle del Alagón, será necesario conocer el proceso histórico de conversión de las tierras del Alagón en regadío, y la posterior creación de los poblados de colonización y entender que la identidad cultural de los colonos que pueblan estas localidades es algo que ha estado en permanente construcción y reconstrucción dentro de los nuevos contextos surgidos desde la creación de los poblados.

Para ello, será también necesario establecer un marco teórico desde el que encuadrar términos como cultura, patrimonio cultural, identidad, identidad colectiva, identidad nacional, identidad extremeña y por supuesto la identidad cultural. Por todo ello, será necesario analizar la existencia de las estructuras locales que han contribuido a fomentar la idea de autoestima y la conciencia de identidad de los vecinos de estas tierras, así como la creación de símbolos y marcadores identitarios.

Somos conscientes de que el ser humano se posiciona respecto a un marco de referencia marcado por las relaciones de producción, las relaciones de sexo-género

y las relaciones interétnicas-, relaciones que generan, a su vez, una matriz identitaria triple: culturas de producción, culturas de género y culturas étnicas.

Partiendo de esta base y teniendo en nuestro marco teórico la ecología cultural, como referencia principal, que nos indica como los sistemas sociales se adaptan a su entorno, trataremos de encontrar los principales marcadores de identidad que contribuyen a la creación de una identidad social en los poblados de colonización del Valle del Alagón. Para ello trataremos de:

1. Describir el proceso histórico de asentamiento de los colonos en el Valle del Alagón.
2. Delimitar los símbolos y marcadores identitarios que contribuyen a crear el concepto de identidad en estas comunidades.
3. Verificar la existencia de una identidad cultural en los poblados de colonización del Valle del Alagón.

La **diferencia** es un modo de ser únicos entre los individuos, la unión de estos en una misma cultura es causa de identidad común entre ellos, por lo tanto podemos hablar de dos tipos de identidad, es decir la identidad individual y la identidad común, a la que en esta tesis denominamos identidad social. Para la Real Academia de la Lengua Española la identidad es el *conjunto de rasgos propios de un individuo o de una colectividad que les caracteriza frente a los demás; conciencia que una persona tiene de sí misma y distinta de las demás*. Desde nuestra disciplina la identidad se ha convertido en el gran elefante blanco, al que uno tras otro, los antropólogos han tratado de dar caza en la frondosa selva del conocimiento, impulsados por la necesidad del ser humano de saber quien es. Según Labueza (2001, p. 7) *desde la antigüedad, los seres humanos nos hemos sentido atraídos por el conocimiento de nuestros propios orígenes. Esto explicaría la fascinación que sentimos por determinar los rasgos físicos o culturales que definen nuestra identidad, ya sea en el ambiente de*

*la familia, la tribu, el pueblo o la nación. La identificación con un grupo es un concepto fundamental para las sociedades humanas... Pero del mismo modo que existe una percepción de identidad entre algunos seres humanos, también existe una percepción de diferencia respecto a otros.*<sup>2</sup>

Desde la defensa de la presente tesis, somos conscientes de que partimos hacia un destino incierto, porque como dice Rodríguez Lestegás (2008, p.7)<sup>3</sup> *la identidad es un todo indisociable, pero cuenta con numerosos referentes: territorial, de género, de opción sexual, étnico, religioso, lingüístico, cultural, etc... Por eso, la identificación es múltiple, lo que quiere decir que se pertenece simultáneamente a varias esferas y comunidades, concediéndose prioridad a una u otra faceta según las circunstancias, las necesidades y los objetivos. Sin embargo trataremos de enfrentarnos a ellos desde el trabajo de campo, utilizando la observación participante como principal herramienta.*

Tenemos presente, como dice Gatti (2007, p. 20)<sup>4</sup>, las dificultades que nos acechan y a aquello que nos vamos a enfrentar, porque *la identidad es un campo minado y, aún así, atreverse a revisitarlo vale mejor apostar por opciones de más riesgo, que sirvan para movernos por ella interesándonos por lo vivenciado de esa fantasmagoría y por las peculiaridades de la construcción.*

En esta línea de pensamiento nos posicionamos próximos al concepto de identidad planetaria que defienden Barbolla y Lazaro (2011, p. 153)<sup>5</sup> concibiendo el significado polisémico del concepto de identidad: *la identidad implica una encrucijada de dimensiones del ser humano que supone la dimensión psicológica, sociológica, filosófica e, incluso, biológica. En todas sus dimensiones, pero especialmente desde un*

---

<sup>2</sup> LALUEZA C.: (2001): *Razas, racismo y diversidad*. Algar Editorial. Barcelona.

<sup>3</sup> RODRIGUEZ LESTEGAS, F. (2008): *Identidad y ciudadanía. Reflexiones sobre la construcción de identidades*. Horsori Editorial S.L. Servicio de Publicaciones de la Universidad de Santiago de Compostela.

<sup>4</sup> GATTI, G. (2007): *Identidades difíciles. Una propuesta teórica aplicada al estudio de la identidad en el País Vasco*. Centro de Investigaciones Sociológicas. Madrid.

<sup>5</sup> BARBOLLA CAMARERO, D. y LAZARO PULIDO, M. (2011): "Migrantes latinoamericanos a España, conformando identidades: planetaria y latinoamericana." *En Migraciones latinoamericanas en la Nueva Civilización. Conformando identidad*. Editorial Biblioteca Nueva. Madrid.

acercamiento más ligado a la psicología social, la identidad implica el reconocimiento del individuo y de su ser por él mismo y por los demás. Nos resultaría realmente difícil poder aproximarnos a todos los matices que comporta el término “identidad”. De modo que nos situaremos en una perspectiva más sociológica (del hombre en su ser humano social) para ir pensando en sus diversos matices desde un análisis de su racionalidad. En este sentido partamos de una forma convencional de pensar la identidad entendida como la relación que se expresa, con frecuencia problemáticamente, entre el colectivo y lo individual, en la tensión del desarrollo de la singularidad con el contexto social en el que nos desarrollamos. Evidentemente es en esta relación, en la “tensión” que muchas veces tildamos (y por ello la hemos señalado aquí) como “problemática”, la que nos impulsa a pensar la identidad, toda vez que nosotros vamos a proponer la identidad (planetaria) como lugar prospectivo de realización auténticamente humana... La palabra identidad necesita ser, por tanto recuperada y redimensionada, si no puede hacerse un discurso que aborde en toda su complejidad, al menos es posible abordarlo desde algunos aspectos fundamentales. En este sentido hablar de “identidad planetaria” supone un ejercicio de sana intelectualidad, alejada de todo complejo. Por ello es útil, partir de la evidencia de un pensamiento que circula entre la gente normal a poco que se piense desde la normalidad, y no se pregunte a las personas en un contexto de amenaza “identitaria” construida apelando al miedo.

La línea de pensamiento de Barbolla y Lazaro amplifica el concepto de identidad, eliminando barreras tanto filosóficas como físicas, entendiendo el concepto identidad desde una perspectiva tan amplia como el propio universo, en contra de los enfoques que tienden a constriñir dicho concepto con fines políticos o nacionalistas. En esta línea de pensamiento nos encontramos con autores como Grosser (1999, p. 13)<sup>6</sup>: *¿Tengo yo realmente una identidad? Yo soy un hombre, no una mujer, ¡lo que me garantiza aún, en la sociedad francesa, un buen número de ventajas inmerecidas! Soy profesor y por lo tanto funcionario, lo que me otorga una identificación por el estatus que me hace similar al funcionario italiano o alemán y*

---

<sup>6</sup> GROSSER, A. (1999): *Las identidades difíciles*. Ediciones Bellatera: La biblioteca del ciudadano. Barcelona.

diferencia mi identidad de la del parado –real o potencial- francés, también parecida a la del parado alemán. Soy parisiense y, por este motivo, recibo del Estado, por la práctica de mi vida cultural, una ayuda financiera muy superior a la que recibiría si viviera en Lyon, en Lorient o en Colmar, por no hablar de lo que sería si viviera en un pueblo desheredado. Estoy casado y soy padre de cuatro hijos, y mi trabajo profesional permite financiar el retiro de mis colegas que han preferido no tener hijos: ¿mi identidad de padre no tiene sólo un alcance privado! Como profesor de la universidad, he gozado de ventajas de todo género de las que no gozan los profesores auxiliares: ¿Hasta qué punto puedo yo identificarme partiendo de mi pertenencia a un grupo de “enseñantes”? Cuando viajo en coche, cuando soy automovilista, detesto a los ciclistas. Cuando voy en mi bicicleta, cuando soy ciclista, odio a los automovilistas: ¿No es esto una identidad conflictiva o un conflicto de identidades? Mi identidad me parece ser la suma de mis pertenencias –además, así lo espero, de cierta cosa que las sintetiza y las domina-. Cada pertenencia, cada identificación me invita a interrogarme doblemente sin cesar a partir de la noción de representación. En un primer sentido de la palabra: ¿cómo me represento mis inclusiones? ¿Cuál es la parte de la constatación objetiva, comprobable y cual de las creencias, la de un imaginario que transforma la realidad simplificando la imagen? En un segundo sentido: dentro de una sociedad reductora, englobadora, sobre todo la sociedad política, ¿quién me representa, quién tiene derecho, a mis ojos (o quien se arroga el derecho), de hablar en nombre mío o más bien en nombre de tal o cual identidad mía? Para tratar de comprender lo que es una identidad es posible contentarse con constataciones en bruto. Constantemente, la representación, la interpretación del hecho constatado tienen un peso en las definiciones, ya vengan del exterior o ya se trate de autodefiniciones.

Para iniciar nuestra aventura, hemos visitado los fondos bibliográficos de aquellos que antes que nosotros han tratado de analizar una cuestión tan delicada y resbaladiza como es la identidad, fundamentalmente en lo que se refiere al estado español en territorios locales y regionales, ya que la cuestión de la identidad ha sido estudiada en múltiples contextos y situaciones. En las siguientes páginas trataremos de dar muestra de cómo hemos analizado la obra de unos y otros autores, pero



sirva como introducción el estudio que Prat y Caros (2005, p.95)<sup>7</sup> han realizado para hablar de los distintos autores y corrientes que han analizado la cuestión de la identidad local, regional, nacional o étnica en territorio español y que nos ha servido para ir estudiando lo dicho por todos estos antropólogos en sus estudios y trabajos de campo:

1. *El primer núcleo o grupo –cronológicamente el más antiguo- se constituyó en un simposio sobre la identidad se celebró en 1978, e incluye a numerosos investigadores adscritos al departamento de Antropología Social de la Universidad Complutense de Madrid, dirigido por Carmelo Lisón. En las diversas investigaciones que allí se planearon y que posteriormente han sido publicadas, la identidad se enfocaba como un fenómeno cultural que se refleja en una serie de niveles o marcos de integración que, a su vez, se caracterizan por la existencia de rituales específicos, que refuerzan los sentimientos colectivos de la dualidad nosotros/ellos. De esta forma, las fiestas y romerías, los comportamientos y símbolos de identificación grupales, enfocados desde perspectivas eminentemente émic, constituyen algunos de los rasgos más sobresalientes de este modelo teórico para el análisis de la identidad.*
2. *Un segundo grupo interesado por la temática que nos ocupa es el sevillano, coordinado por Isidoro Moreno. En este caso, la problemática de la identidad andaluza, ha generado una diversificación y combinación de estrategias. Es decir:*
  - a. *El análisis de la historia del folklore andaluz como fenómeno en el que cristalizó una primera conciencia histórica del andalucismo.*
  - b. *El interés por la cultura popular de Andalucía.*
  - c. *El estudio del mundo de las fiestas y de los rituales religiosos populares que con sus orígenes emblemáticos y sus iconos identificadores de colectividades diversas, constituyen importantes mecanismos de reproducción simbólica de las identidades grupales. Otros aspectos, como el análisis del asociacionismo, o de la identidad andaluza en*

---

<sup>7</sup> PRAT Y CAROS, J. (2005): “Reflexiones sobre los nuevos objetos de estudio de la antropología social española” en *Historia de la antropología social. Escuelas y corrientes*. Universidad Nacional de Educación a Distancia. Madrid.

grupos de inmigrados acaban de completar y enriquecer la panorámica apuntada.

3. Y de Sevilla podemos regresar a Madrid, comunidad en la que, a partir de 1980, comienzan a publicarse los primeros artículos sobre las identidades locales. En este nuevo enfoque, los sentimientos y concepciones colectivas de pertenencia local y comunitaria, son analizados a través de manifestaciones sociocéntricas contenidas en los corpus de la literatura oral y popular, de los síndromes festivos, y del papel del territorio en la conceptualización de la identidad.
4. El cuarto grupo al que voy a referirme es el catalán, estructurado inicialmente en torno al departamento de Antropología Cultural de la Universidad Central de Barcelona y con posteriores ramificaciones en Tarragona y Lleida. El mismo fundador del departamento Claudio Esteva, comenzó a trabajar sobre cuestiones de etnicidad, inmigración, aculturación, bilingüismo y relaciones interétnicas a principios de los años 70. A partir de 1977-1978 se desarrollan algunos intentos de enfocar el tema de la identidad a través del análisis de la historia del folklore, de las fiestas y de la “cultura popular” hasta que, en 1980, J.J. Pujadas coordinó un nuevo grupo para estudiar la temática de la etnicidad y el nacionalismo. Los primeros escritos publicados por miembros de este colectivo –que a diferencia de los mencionados anteriormente prefieren utilizar el concepto de etnicidad en detrimento del de identidad- tuvieron un carácter teórico. A partir de 1984 se publicaron los primeros resultados del trabajo de campo realizado en algunos barrios periféricos de Tarragona.
5. El quinto grupo de antropólogos sociales interesados por el tema que nos ocupa es el de la Universidad de La Laguna, coordinado por Alberto Galván. Este mismo autor publicó, en 1977, un artículo centrado en el análisis de una serie de aspectos que ilustran el “hecho diferencial” o, si se prefiere “las peculiaridades canarias” tal y como éstos son percibidos por los propios habitantes del archipiélago. Sin embargo, a partir de la década de los 80, los trabajos se fueron concretando en 2 ejes privilegiados: el estudio de las fiestas, como mecanismos generadores de identidad y el análisis del discurso antropológico y folklórico canario de los siglos XVIII y XIX en el que se perfilan las primeras

reivindicaciones históricas del “guanchismo” de las islas y por consiguiente, también, los fundamentos de la conciencia diferencial colectiva canaria.

6. La doble orientación que acabo de iniciar –la aproximación a los discursos ideológico-folklóricos sobre las “esencias” peculiares y diferenciales de cada pueblo y la estrategia del estudio de las fiestas como expresiones privilegiadas de la identidad- volvemos a encontrarla en algunos antropólogos que trabajan en Euskadi, principalmente Jesús Azcona y Teresa del Valle. El primero ha abordado el tema de la identidad vasca a través de una serie de artículos de carácter historiográfico dedicados a estudiar críticamente los orígenes de la “conciencia diferencial vasca”. La segunda autora, que también compartió este interés por la temática histórica en sus inicios, ha derivado, posteriormente, hacia el estudio de las manifestaciones festivas y más concretamente ha centrado su análisis en el Korrika, ritual de identidad lingüística de creación reciente.

Además de estos 6 grupos reseñados, que se han interesado por el tema que nos ocupa, ha habido otros intentos individuales de enfocar la cuestión de las identidades, que como señalaba al principio de este apartado, parece haberse convertido en uno de los objetos de estudio, centrales y prioritarios en el contexto de la España de las Autonomías. En nuestro caso y debido a la proximidad geográfica nos hemos interesado por los trabajos de Garcia-Bresso en Castilla-La Mancha y Marcos Arévalo en Extremadura.

Una vez relacionadas las fuentes de las que hemos bebido, vamos a comenzar nuestro análisis. La especie humana desde su origen es distinta de otras, pero también lo es considerada en sí misma. En la práctica, y tal y como dice Esteva Fabregat (2004, p.19) *los grupos humanos hacen adaptaciones en el espacio y en el tiempo y, a causa de su actividad social sobre el lugar que habitan, crean un ambiente específico, el cual se recuerda como una forma de identidad en el presente y en la memoria*<sup>8</sup>. Es por esta cuestión por la que tenemos que pensar que la identidad se

---

<sup>8</sup> ESTEVA FABREGAT, C. (2004): *La identidad catalana contemporánea*. Fondo de cultura económica. México D.F.

sustenta en un contexto que es como también lo entiende Lacomba Avellán (2001, p. 7) *el conjunto de elementos, situaciones y actitudes compartidas de manera diversa por los miembros del colectivo, como resultado de los procesos histórico-territoriales que configuran su formación socio-económica*<sup>9</sup>. Por lo tanto ya sabemos que en la identidad social hay un elemento más que es **la historia**, en el caso que nos ocupa la historia de los poblados de colonización del Valle del Alagón, que tiene en las localidades de más antigüedad 60 años y unos 40 en las más jóvenes, de esta manera a la hora de enfrentarnos al desarrollo de la presente tesis fue fundamental entrevistar a los primeros colonos, que a su vez eran los primeros pobladores de los poblados de colonización de esta comarca. Partíamos del hecho de que aquellos que se reproducían en estos territorios acumulan memorias e historias, que luego las siguientes generaciones convertirían en tradiciones, en definitiva en cultura. Por lo tanto al hablar de identidad estamos hablando del reconocimiento de que estamos contruidos de adquisiciones, básicamente culturales y que nos hemos formado mediante un sistema de socialización transmitido por nuestros familiares más próximos y en ambientes de identificación que reconocemos como propios del espacio y el tiempo en que vivimos.

No hemos de olvidar que existen dos maneras de entender el concepto de identidad, tal y como dice Lacomba Avellán (2001, p.8), en su relación con la historia: *esencialista, por lo tanto, ahistórica, que plantea la identidad como una especie de "esencia inmanente" de un colectivo; como la presencia en el mismo de rasgos constitutivos de su "ser", que perduran en el tiempo, y otra segunda, fundamentalmente dialéctica, en consecuencia, histórica, que considera la identidad del grupo como una evolutiva "manera de existencia", resultado del proceso de la historia; por consiguiente, como una compleja y progresiva construcción histórica*<sup>10</sup>.

Esta segunda es la que nosotros defendemos en esta tesis doctoral. Así pues, entendida de esta manera, la identidad es la resultante de una **experiencia histórica**

---

<sup>9</sup> LACOMBA AVELLÁN, J.A (2001): "La identidad de los pueblos y el caso andaluz" en *La identidad del pueblo andaluz*- VV.AA. Defensor del pueblo andaluz. Sevilla

<sup>10</sup> LACOMBA AVELLÁN, J.A (2001): "La identidad de los pueblos y el caso andaluz" en *La identidad del pueblo andaluz*- VV.AA. Defensor del pueblo andaluz. Sevilla

**colectiva** (en lo económico, social, político y cultural), que genera un conjunto de valores y actitudes que constituyen los "marcadores de identidad". Así considerada, la historia de un grupo humano es la reconstrucción de su memoria como colectivo en el tiempo. Por tanto podemos decir que para un colectivo acordarse es existir, perder la **memoria** es desaparecer; por eso, quien pierde los orígenes, pierde identidad, por esta razón a la hora de realizar el trabajo de campo fue determinante realizar entrevistas a los primeros colonos que llegaron a los poblados de colonización del Valle del Alagón.

Concluye Lacomba Avellán<sup>11</sup> (2001, p.9) que *la identidad tiene, pues, carácter y fundamentación histórico-cultural: se construye en el decurso del tiempo y se explicita mediante la cultura. Implica siempre una comunidad de valores y de formas expresivas de un colectivo (una cultura), que han ido configurándose y evolucionando a lo largo del tiempo (construcción histórica). Por consiguiente, se puede considerar la identidad como una categoría analítica, con la que se busca entender y explicar la entidad constitutiva y el vivir histórico propio de un pueblo, así como la formación cultural resultante.*

Porque la cultura es el modo como uno distingue a unas poblaciones de otras, esto nos lleva a pensar en el concepto de **otredad**, porque como dice Marc Auge (1996, p.30) *no hay identidad sin la presencia de los otros; no hay identidad sin alteridad*<sup>12</sup>. En el caso de los vecinos de los poblados esta otredad se va a construir a partir de la oposición a un pasado compuesto por su lugar de origen que para ellos significa secano y pobreza, pero esta otredad también se va a construir con respecto al municipio matriz, no hemos de olvidar que todos estos poblados son constituidos como pedanías, es decir no son pueblos, sino una entidad menor sin competencias, ni presupuesto municipal, con un alcalde pedáneo que es un concejal del municipio matriz. Esta subordinación a un municipio nunca gustó a los vecinos de los poblados, que con el paso del tiempo -y a medida que aumentaba el nivel de cohesión social entre el vecindario- fueron reivindicando la independencia de los

---

<sup>11</sup> LACOMBA AVELLÁN, J.A (2001): "La identidad de los pueblos y el caso andaluz" en *La identidad del pueblo andaluz*- VV.AA. Defensor del pueblo andaluz. Sevilla

<sup>12</sup> AUGE, M. (1996): *El sentido de los otros: actualidad de la antropología*. Barcelona. Paidós. Pp: 30.

mismos, en el caso de la comarca que nos ocupa Alagón del Río (primero Alagón del Caudillo y después Alagón) consiguió la independencia en 2009, convirtiéndose en municipio de pleno derecho segregando las tierras de Galisteo, el municipio matriz del que dependía en su creación.

Tengamos en cuenta, como dice Stuart Hall (1996, p.18) que *las identidades se construyen a través de la diferencia, no al margen de ella. Esto implica la admisión radicalmente perturbadora de que el significado positivo de cualquier término – y con ello su identidad- sólo puede construirse a través de la relación con el otro, la relación con lo que él no es, con lo que justamente le falta*<sup>13</sup>. Y Así lo suscriben otros tantos autores, como por ejemplo Rodríguez Lestegás (2008, p.7)<sup>14</sup> es importante destacar el relevante papel que desempeñan “los otros” en la construcción de la propia identidad. Por una parte, lo que decide que un individuo pertenezca a un determinado grupo es esencialmente la influencia de los demás tanto la de los iguales, que quieren apropiarse de él, como la de los antagonistas que tratan de excluirlo, y por otro lado identificarse con los semejantes y aproximarse a los que nos aceptan, supone separarse de los diferentes y alejarse de quienes nos rechazan. No es posible la construcción de una identidad (autoconocimiento y autoaceptación) sin la oposición – muchas veces conflictiva- de una alteridad u otredad (reconocimiento y aceptación de los demás). Dicho de otro modo, solo podemos afirmar la existencia de un “yo” en la medida en que seamos capaces de contraponernos a los “otros”, de tal forma que identidad y alteridad se designan y promueven mutuamente. Al fin y al cabo son los demás quienes confirman la identidad que tenemos.

Otro elemento determinante es **el territorio** tal y como nos dice Lucas Picazo (2000, p.23): *el territorio es un elemento clave de la identificación ya que es algo exclusivo de los habitantes de un determinado espacio; estos cargan sobre él numerosos rasgos*

---

<sup>13</sup> HALL S. y DU GAY P. (1996): *Cuestiones de identidad cultural*. Amorrortu editores. Londres.

<sup>14</sup> RODRIGUEZ LESTEGAS, F. (2008): *Identidad y ciudadanía. Reflexiones sobre la construcción de identidades*. Horsori Editorial S.L. Servicio de Publicaciones de la Universidad de Santiago de Compostela.

cognitivo-simbólicos que indican pertenencia o exclusión<sup>15</sup>. La fundamental presencia del elemento geográfico en la presente tesis tiene su fundamento en un marco teórico fundamentalmente materialista, en el que cobra especial atención la **Ecología cultural**, que es la rama de la antropología que estudia los procesos por medio de los cuales los sistemas sociales se adaptan a su entorno. La ecología cultural determina y analiza las adaptaciones al medio ambiente teniendo en cuenta otros procesos de cambio. Uno de sus principios es que las adaptaciones al medio ambiente dependen de su propia naturaleza, de la estructura y necesidades de la sociedad, y de la tecnología. Es recíproca la influencia de los recursos, el clima o la flora y fauna, por una parte, y la naturaleza de la cultura o el medio social interno y externo, por otra.

Este elemento será fundamental a la hora entender el pasado, el presente y el futuro de las gentes que pueblan los poblados de colonización del Valle del Alagón, pero sobretodo para saber cómo han construido su identidad social con el devenir del tiempo hasta sentirse “pueblo”. Como dice Lacomba Avellan (2001, p. 12): *El concepto de identidad de pueblo, además de los componentes históricos y culturales ya apuntados, tiene también, según se señalaba, un ingrediente geográfico. Desde esta óptica ofrece tres características. Una primera es el hecho de la realidad física del territorio, que condiciona las actividades económicas y sus ritos, y las consecuentes formas de vida y de organización social, y muestra la capacidad de adaptación del colectivo a esos "límites" que el territorio le marca. Otra segunda es la percepción histórica del espacio en el que se desenvuelve como un escenario propio, aquel en el que despliega su historia como pueblo. Finalmente, la tercera es la posibilidad de identificación territorial en el proceso de mundialización de la historia primero, y de globalización en la actualidad<sup>16</sup>.*

---

<sup>15</sup> FERNÁNDEZ GARCÍA, T., LUCAS PICAZO, P., GARCÍA BRESÓ, J., ABAD GONZÁLEZ, L. (2000): “Representaciones visuales de la identidad en Castilla-La Mancha” en *Cultura y pertenencia en Castilla-La Mancha*. Notas antropológicas- Biblioteca Añil. Celeste Ediciones. Madrid.

<sup>16</sup> LACOMBA AVELLÁN, J.A (2001): “La identidad de los pueblos y el caso andaluz” en *La identidad del pueblo andaluz*- VV.AA. Defensor del pueblo andaluz. Sevilla

En el contexto que nos ocupa –el Valle del Alagón- podemos decir que el territorio se ha convertido desde la conversión de las tierras del secano al regadío en un **paisaje cultural**. Si tomamos como referencia la definición y los componentes del paisaje cultural que adopta el Instituto del Patrimonio Histórico Español podemos fácilmente deducir que los poblados de colonización cumplen sobradamente esos requisitos: *Paisaje cultural es el resultado de la acción del desarrollo de actividades humanas en un territorio concreto, cuyos componentes indicativos son:*

1. *El sustrato natural (orografía, suelo, vegetación, agua).*
2. *Acción humana: modificación y/o alteración de los elementos naturales y construcciones para una finalidad concreta.*
3. *Actividad desarrollada (componente funcional en relación con la economía, formas de vida, creencias, cultura, etc.)*<sup>17</sup>

El paisaje cultural es una categoría patrimonial adoptada en 1992 por el Comité del Patrimonio Mundial de la UNESCO para “enfatar los vínculos e interacciones que se han dado entre el hombre y su entorno”. El paisaje cultural, en palabras de Palenzuela (2005, p. 98)<sup>18</sup> encierra y sintetiza la permanente relación entre territorio y cultura, pero, como todo territorio es “espacio socializado”, es decir, producto de la cultura, se hace preciso delimitar el campo semántico del paisaje cultural para no caer en el silogismo nihilista de que “si todo es paisaje cultural, paisaje cultural es nada”. En consecuencia, sólo estaría justificado el empleo de esta categoría a aquellas porciones del territorio que, tanto por su morfología como por las prácticas culturales que han incidido en su transformación, funcionan como referentes materiales y simbólicos con significación particular. Por lo tanto, estamos aludiendo a aquellos espacios, objetos o conocimientos sobre los que se concentra la percepción de apropiación y de singularidad y en los que se verifica con nitidez la intervención antrópica, es decir, cultural.

---

<sup>17</sup> PALENZUELA CHAMORRO, P. (2005): “El patrimonio inmaterial de los poblados de colonización: memoria colectiva y culturas del trabajo.” PH Boletín del Instituto Andaluz del Patrimonio Histórico, nº52, febrero 2005, p. 94-101. Departamento de Antropología Social. Universidad de Sevilla.

<sup>18</sup> PALENZUELA CHAMORRO, P. (2005): “El patrimonio inmaterial de los poblados de colonización: memoria colectiva y culturas del trabajo.” PH Boletín del Instituto Andaluz del Patrimonio Histórico, nº52, febrero 2005, p. 94-101. Departamento de Antropología Social. Universidad de Sevilla.



Con todos estos ingredientes estamos en condiciones de analizar la **matriz cultural** de los poblados de colonización del Valle del Alagón definida por Isidoro Moreno (1991)<sup>19</sup> a partir de tres elementos que tienen un alto nivel de determinación: la identidad étnica, la identidad de sexo-género y la identidad socioprofesional o cultura del trabajo. La matriz cultural es un concepto cercano al de **habitus** formulado por Bordieu, en el que el principal problema estriba en que no se establecen con claridad cuales son los principios básicos sobre los que se construye, ni cual es la articulación entre estos. Para Isidoro Moreno la matriz cultural es un *sistema no armónico, con contradicciones y desajustes, que funciona en cada individuo humano como base de sus percepciones, su interpretación de las expectativas, y sus comportamientos; en definitiva, como matriz de su identidad.* Según Isidoro Moreno estos tres principios fundamentales actúan sobre el individuo tendiendo a generar – cada uno de ellos automáticamente- una identidad globalizadora, de esta forma estos tres componentes básicos y fundamentales –la identidad étnica, la identidad de género y la identidad de clase y profesional- son los que constituyen nuestra identidad como persona. Para Isidoro Moreno (1991, p. 603) *estas tres identidades forman parte, cada una de ellas, de sendos sistemas en los que funcionan la diferenciación, la contraposición nosotros-ellos: pertenezco a –o me siento parte de, o soy considerado como de- una etnia en contraste con otras etnias; un genero, como diferente al otro o a los otros géneros; y estoy inmerso en un proceso de trabajo concreto, con características distintas a las de otros procesos de trabajo, y bajo unas específicas relaciones sociales de producción, que me hacen tener una posición distinta y opuesta a la de otros en el sistema de clases.* Isidoro Moreno aclara que cada uno de estos tres principios estructurantes de identidad tienen a modelar –cada uno de ellos- una cultura globalizante: cultura étnica, cultura de género y cultura de trabajo, que no tienen una existencia real separada sino que configuran otros tantos modelos abstractos de referencia, que están, además interconectados y que funcionan en el marco general de la cultura hegemónica dominante.

---

<sup>19</sup> MORENO, I. (1991): “Identidades y rituales. Estudio introductorio.” En PRAT, J. et al. (eds.) *Antropología de los pueblos de España*. Taurus Universidad. Madrid.

Pero, detengámonos en el caso de la etnicidad. La **etnicidad** constituye un tipo de identidad colectiva, por ello, según Fernandez de Labastid Medina (2012, tema 6 , p.2)<sup>20</sup> para estudiar la etnicidad es necesario conocer antes algunas características generales y normas de funcionamiento del proceso identitario, así dice: *La identidad no atiende a definiciones esencialistas, en realidad es fruto del proceso social. Las personas construimos nuestra identidad individual y colectiva de manera continua siendo éste un proceso interminable durante toda nuestra vida. Por ello, la identidad es arbitraria, cambiante y su naturaleza y sentido dependen de cada momento histórico y entorno cultural en el que se produce. En consecuencia, el contexto sociopolítico influye notablemente en la forma y naturaleza que adquieren las identidades colectivas. En el actual contexto globalizado vivimos una doble dinámica en este sentido. Por un lado, aquella que se dirige hacia la homogeneización identitaria en torno a una serie de elementos materiales y símbolos globales y por otro, la respuesta localizada a esta dinámica que consiste en la revitalización y reafirmación de las identidades locales y comunitarias. Así visto, la globalización a nivel práctico, no consiste simplemente en homogeneizar algunos rasgos culturales a nivel mundial sino que funciona como generadora de diversidad cultural. La etnicidad constituye el proceso social actual que consiste en la reactivación de las identidades colectivas y los sentimientos de adscripción en torno a una serie de rasgos culturales comunes. Las personas que tienen una misma identidad étnica pueden compartir además unos rasgos físicos o no, pero lo que define realmente al grupo étnico es el sentimiento de pertenencia que acompañan todos sus miembros y la diferencia o contraste con respecto a otros grupos. Este tipo de sentimiento colectivo prolifera en determinados contextos donde conviven varias culturas y comunidades. En este sentido, la globalización económica está reactivando la etnicidad en tanto que una de sus consecuencias más directas es la intensificación de la migración a escala mundial.*

Históricamente ha habido diferentes posiciones sobre la importancia que se le confiere a la etnicidad como nivel de identidad fundamental, para Isidoro Moreno

---

<sup>20</sup> FERNANDEZ DE LABASTID MEDINA, I (2012): *Etnicidad e inmigración. Curso de Introducción a la Antropología Social*. Universidad del País Vasco.

(1991, p.609)<sup>21</sup> hay tres posiciones claramente definidas, por un lado *las posiciones esencialistas, para las cuales lo étnico posee, en cada caso, un contenido comportamental, institucional y simbólico, en gran medida ahistórico o al menos de gran inercia temporal. El contenido cultural de cada etnicidad es lo que explicaría la índole de las relaciones interétnicas, y el estudio de los marcadores culturales de la etnicidad, considerados como elementos comunes para todos los miembros del grupo étnico, sería el objetivo de la aproximación antropológica al tema. Desde esta perspectiva, a todas luces inadecuada, las diferencias, heterogeneidades, intereses – tanto a nivel global como en ámbitos locales- apenas sí son tenidas en cuenta para el análisis de lo étnico. Por otra parte, estarían las posiciones reduccionistas, que entienden la etnicidad como un aspecto de la estructura de clases o de la estratificación social. Esta posición fue la defendida por Louis Wirth (1961), al plantear que las diferencias étnicas sólo eran significativas entre los grupos dominantes y dominados, y fue desarrollada, entre otros, por J. Vincent (1974) en su categorización de “mayor/minorías” étnicas. En general, este planteamiento es propio, sobre todo, de los antropólogos que se inscriben –conscientemente o no, es a estos efectos irrelevante- en un economicismo reduccionista o marxismo vulgar, que considera que todas las desigualdades existentes en la sociedad tienen como explicación última la estructura de clases, incluyendo las desigualdades entre los géneros y las desigualdades entre etnias.*

La tercera posición que es la defendida por Isidoro Moreno (1991, p. 612) y a la cual nosotros nos sumamos en la presente tesis doctoral, que defiende que *la etnicidad existe cuando un colectivo humano posee un conjunto de características en lo económico y/o institucional y/o en lo cultural, que marcan diferencias significativas tanto objetivas como subjetivas, respecto a otros grupos étnicos. Estas características no son, en modo alguno, estáticas, sino resultado de un proceso histórico específico en interacción con otras etnias, frecuentemente, aunque no necesariamente, en una relación de desigualdad*<sup>22</sup>. En otras palabras, los marcadores étnicos –y como tales

---

<sup>21</sup> MORENO, I. (1991): “Identidades y rituales. Estudio introductorio.” En PRAT, J. et al. (eds.) *Antropología de los pueblos de España*. Taurus Universidad. Madrid.

<sup>22</sup> MORENO, I. (1991): “Identidades y rituales. Estudio introductorio.” En PRAT, J. et al. (eds.) *Antropología de los pueblos de España*. Taurus Universidad. Madrid.

pueden actuar el territorio, la lengua, la religión, las instituciones políticas, las formas de sociabilidad, las expresiones culturales, etcétera-, tienen, por una parte, una existencia real, constatable y, por tanto, estudiable; pero, por otra, sólo se convierten en ejes de autoconciencia de etnicidad en contextos determinados y por intermedio de la acción de clases y grupos sociales concretos. Contextos que tienen que ver, directamente, con el papel que juega el grupo étnico y su territorio en la división del trabajo dentro del Estado y, también, hoy con importante creciente, en los ámbitos supraestatales de decisión económica y política.

Todos estos elementos construyen la cultura del territorio, porque como decía Clifford Geertz (1989, p. 88)<sup>23</sup> la cultura es un esquema históricamente transmitido de significaciones representadas en símbolos, un sistema de concepciones heredadas y expresadas en formas simbólicas por medio de las cuales los hombres comunican, perpetúan y desarrollan su conocimiento y sus actitudes frente a la vida. Para White un símbolo es un fenómeno cuyo significado le viene dado por el grupo de gente que lo emplea. Sin símbolos el hombre no sería el animal racional que es. Así, la misma cultura, que depende de símbolos, no habría existido sin la capacidad de simbolizar del hombre.

Pero la identidad de un pueblo, para que sea operativa, debe de ir aparejada a la **conciencia de identidad**. La toma de conciencia sobre la propia identidad consistiría en un proceso de afianzamiento de la comunidad de valores y de formas de vida por parte de los miembros de ese pueblo. Ello, en lo esencial, implicaría: el tránsito del "sentir" (sentimiento) al "pensar" (conciencia) que conduce a la "acción colectiva" (actuación). Este proceso esbozado en sus hitos sustantivos da sentido a los tres elementos que, según los clásicos, configuran la cultura. Con todo ello, la "realidad identitaria" de un pueblo, que existe en sí misma, se reafirma y se consolida por la presencia de la "conciencia de identidad" de sus miembros<sup>24</sup>.

---

<sup>23</sup> GEERTZ, C. (1989): *La interpretación de las culturas*. Gedisa. Barcelona.

<sup>24</sup> LACOMBA AVELLÁN, J.A (2001): "La identidad de los pueblos y el caso andaluz" en *La identidad del pueblo andaluz*- VV.AA. Defensor del pueblo andaluz. Sevilla

Para el desarrollo de todo el proceso tendremos muy presente la importancia de la **memoria colectiva** de los vecinos de los poblados de colonización del Valle del Alagón. Pablo Fernández Christlieb (1991, P. 98)<sup>25</sup>, define memoria colectiva como *el proceso social de reconstrucción del pasado vivido y experimentado por un determinado grupo, comunidad o sociedad*. Esta sucinta definición permite, no obstante, al sociólogo francés desarrollar en su clásica obra *La memoire collective*, publicada póstumamente en 1950, toda una sociología de la memoria y de los marcos sociales que la encuadran y le dan sentido.

En lo referente a los **marcadores de identidad**, hemos de decir que es un tema sobre el cual los antropólogos difícilmente se ponen de acuerdo: valores y actitudes para unos, factores para otros. Hablar de marcadores de identidad es algo complejo, ya que no existen criterios aceptados por la totalidad de la comunidad antropológica, de esta manera podemos subrayar que no existe nitidez en este plano que arroje claridad al asunto, o al menos no podemos hablar de un grupo de marcadores que sirvan como mecanismos definitorios de la identidad de un pueblo o grupo cultural. No obstante, todos estos elementos se dan en cualquier cultura de diferente manera y a la vez, sin embargo no podemos llegar a afirmar que son originales de ninguna cultura. En cada grupo se dan características diferenciales, aunque esto no las convierta en originales ni en especialmente propias de un colectivo en exclusividad, podemos citar como ejemplo el caso de la lengua, que puede ser la misma para culturas distintas y como también un mismo grupo que comparte diversos elementos culturales puede hablar distintas lenguas. A este ejemplo, podemos ir añadiendo demás elementos como la religión, las tradiciones, la artesanía y tantas variaciones y casuísticas dentro de los colectivos que no podemos tener criterios fijos para definir los elementos que tienen que servir como marcadores de identidad de un grupo.

Hemos también de tener en cuenta, que aquellos elementos que pasan a ser marcadores de identidad tampoco son inmutables, fijos en todas las épocas

---

<sup>25</sup> FERNÁNDEZ CHRISTLIEB, P. (1991): *El espíritu de la calle: psicología política de la cultura cotidiana*. Universidad de Guadalajara (Mexico). Guadalajara.

históricas, ya que van a ir cambiando con el paso del tiempo y el desarrollo de la historia, de esta forma los pueblos se adaptan a las circunstancias sociales que son siempre cambiantes, ya que estos cambios son en gran medida propiciados o impulsados por las estructuras de poder que van moldeando y readaptando los contenidos de la cultura de los pueblos a la medida que le interesa a esas estructuras.

Sean factores, señas de identidad, actitudes, valores, indicadores, clichés o estereotipos podemos concluir que estos marcadores de identidad han quedado en el subconsciente colectivo como ideas que no necesitan demostración alguna, ideas prefijadas a las cuales se les concede certeza absoluta. Estos marcadores culturales son por tanto construcciones culturales de un momento histórico, este será el punto de vista que abordaremos en el presente capítulo, considerando a todos estos factores como marcadores de identidad, teniendo en cuenta para ello la definición que Lacomba Avellán (2001, p. 11)<sup>26</sup> establece de marcador cultural para definir la cuestión de la identidad: *La identidad de un pueblo se manifiesta sustancialmente en la presencia de un conjunto de lo que se denominan "marcadores de identidad", que muestran y perfilan su propia "formación cultural". De esta manera, en sentido profundo, la "cultura de un pueblo", como expresión de su identidad, es fruto de unas vivencias comunes, que dan lugar a una peculiar concepción del mundo, básicamente compartida. En suma, la "cultura de un pueblo", su identidad como tal, está constituida por una serie de "formas", que explicitan sus diferentes maneras de adaptarse dialécticamente al espacio neoeconómico y al cambiante tiempo histórico, que son los condicionantes fundamentales de su existencia como tal pueblo. Por todo ello, se entiende que la identidad de un pueblo no es, pues, una "esencia inmanente" que subyace en su historia, sino que es resultado de su historia, la forma en que muestra su "experiencia histórica compartida". Es, en definitiva, una "construcción histórica" que contiene y manifiesta una gran variedad de etapas y momentos, una confluencia de procesos asimilados, y que presenta, por lo tanto, un desarrollo progresivo. A partir de unos fundamentos estructurales, la dinámica de*

---

<sup>26</sup> LACOMBA AVELLÁN, J.A (2001): "La identidad de los pueblos y el caso andaluz" en *La identidad del pueblo andaluz*- VV.AA. Defensor del pueblo andaluz. Sevilla

*transformaciones va afianzando una serie de elementos sustanciales que constituyen sus "marcadores de identidad". Por todo ello, acaba consistiendo en la forma de ser de un pueblo, que expresa su propia manera de existir en la historia.*

Aclarada esta cuestión, nos corresponde hablar de los marcadores de identidad que hemos encontrado en el Valle del Alagón a la hora de hablar de las construcciones locales de la identidad de cada uno de sus poblados de colonización, cuyo enfoque será en todo caso común, al estar refiriéndonos a un mismo contexto histórico –la España franquista de la segunda mitad del siglo XX- y socioeconómico –un territorio rural y extremeño, cuyas poblaciones fueron creadas en un radio de acción de unos treinta kilómetros-. A lo largo de este recorrido espacio-temporal sobre todos estos aspectos que hemos aglutinado bajo el concepto de marcadores de identidad, asumimos que no nos enfrentamos a una empresa fácil, a sabiendas de que no hay un conjunto de factores o rasgos definitivos del colono del Valle del Alagón, tal y como dice Lison Tolosana (1997, P. 17)<sup>27</sup> *no hay listas, ni conjuntos de rasgos característicos o definidores de lo que es gallego o aragonés, no disponemos de cuestionarios cuyas precisas respuestas nos proporcionen un particularismo semántico o denominador compartido en un campo nocional. Nunca todos los miembros de un grupo manifiestan o exhiben en operación idénticos marcadores de identidad y, todavía más complejo, aunque algunos aparezcan estadísticamente repetidos, su presencia no implica ni un contenido ni una vivencia igual o similar; en ese horizonte regional cultural la heterología (acentos, armónicos, estilos e intenciones discursivas) y las formas diferenciadoras de combinación de los mismos elementos son numerosas, intensas y predominantes. Como también lo son las funciones metafóricas y los valores metonímicos de esas asociaciones alternativas. No conozco ni un solo caso en el que todos los miembros de un grupo regional, comunidad cultural o etnia reproduzcan no ya todos sino ni siquiera un pequeño núcleo de rasgos definidores comunes como puede ser lengua, costumbres, creencias, valores, símbolos, representaciones colectivas, etc.*

---

<sup>27</sup> LISÓN TOLOSANA, C. (1997): *Las marcaras de la identidad*. Ariel antropología. Barcelona.

Así, la elección que hemos realizado, de los marcadores de identidad de los poblados de colonización del Valle del Alagón procede del trabajo de campo realizado y del análisis de las fuentes bibliográficas, previas a la preparación de esta tesis doctoral. Para su determinación hemos tenido en cuenta aquellos aspectos diferenciadores basados en la otredad y en la simbología, partiendo de la idiosincrasia regional y comarcal, de esta forma podemos hablar de dos tipos de marcadores de identidad:

- a) Aquellos que son exclusivos de los poblados de colonización, como son: el lote, el urbanismo, la forma de gobierno, la creación de las fiestas, la llegada al pueblo, la particular estratificación social, el período de tutela, la muerte y la creación de los cementerios.
- b) Aquellos que son acentuados por unas condiciones particulares de vida y un particular contexto histórico, como son: la pobreza, el agua, el peso específico de la mujer, la solidaridad vecinal, las malas condiciones de vida, la independencia, el sistema económico, los espacios comunes, las cooperativas.

En la elección de los marcadores de identidad hemos tenido en cuenta el concepto de **endogrupo** que ilustra Piqueras Infante (1996, P. 20)<sup>28</sup> al hablar de la identidad valenciana: *digamos que la identidad colectiva supone la consecución de una conciencia de distintividad en torno a unos rasgos marcadores. Estos “se eligen” precisamente, según su capacidad de distinguir al endogrupo. Por eso, el criterio de selección o de priorización de unos u otros en la auto-definición, se efectuará de acuerdo con los distintos contextos sociales e históricos, y según frente o juntos a quienes pretendan definirse y sean definidos los diferentes colectivos humanos. Toda identidad colectiva conlleva, a la postre, la aprehensión de un “nosotros”, definido y sustentado por aquellos marcadores. Sin embargo, la existencia de ese “nosotros” como la de cualquier definición englobadora, se ve sujeta a la permanente influencia de*

---

<sup>28</sup> PIQUERAS INFANTE, A. (1996): *La identidad valenciana. La difícil construcción de una identidad colectiva*. Escuela Libre Editorial. Madrid



*las modificaciones estructurales, así como de contsetaciones y contra-construcciones identitarias que surgen en el seno de cada sociedad.*

A lo largo de la presente tesis desgranaremos todos estos marcadores de identidad que han hecho que estas personas se hayan convertido, primero en colonos u obreros que compartían un mismo entorno y posteriormente en vecinos, construyendo entre ellos su propio pueblo hasta alcanzar la soñada independencia como ha acontecido con Alagón del Río en 2009.

Para concluir este capítulo, diremos que el proceso de colonización iniciado en la década de los cincuenta del siglo pasado estaba destinado a mejorar los rendimientos y las productividad de las tierras mediante su puesta en regadío, supuso además una importante transformación del territorio al construirse edificaciones y poblaciones e instalar en ellas a colonos y obreros, con familias numerosas a su cargo, pero sobretodo implicó un intento de creación de nuevas comunidades de agricultores que con el paso del tiempo reivindicarán su derecho a convertirse en pueblos.

Para verificar la construcción de esa identidad social, ese “nosotros” que implica que todos los vecinos tengan un mismo anhelo, será necesario conocer cuales son los marcadores de identidad que les llevan a pesar de manera colectiva, por todo ello a lo largo de las siguientes páginas trataremos de analizar las relaciones que se establecen entre la comunidad y el medio físico, el sentido de pertenencia de los colonos al espacio, cómo es su forma de ganarse la vida, cómo aparecen los sentimientos de solidaridad, a través de qué ceremonias se pone de manifiesto la identidad social o colectiva, etcétera.

## **CAPITULO II: METODOLOGÍA.**

## II. METODOLOGÍA.

El desarrollo de la presente tesis doctoral se inició en el año 2009 siendo la unidad de observación las formas de vida de los colonos en un sistema de producción agrícola en la comarca del Valle del Alagón en la provincia española de Cáceres, dentro de la Comunidad Autónoma española de Extremadura.

Con respecto a la unidad de análisis, ésta ha sido la construcción de la identidad local a partir de varios factores supuestamente generadores de identidad. Podemos hablar de un grado uniforme de variada procedencia geográfica y cultural e incipiente configuración en contraste con otras unidades socioculturales.

La presente investigación ha sido concebida desde una perspectiva temporal que bien queda definida en palabras de Clifford Geertz (1973, P. 27)<sup>29</sup>: *como experiencia personal, la investigación etnográfica consiste en lanzarnos a una desalentadora aventura cuyo éxito sólo se vislumbra a lo lejos; tratar de formular las bases en que uno imagina, siempre con excesos, haber encontrado apoyo, es aquello en que consiste el escrito antropológico como empeño científico.*

Entendemos que la conformación de la identidad local, como identidad colectiva se construye frente a la alteridad de los próximos y similares y también en oposición a las realidades distantes, superiores y homogenizadoras. Pero la creación de esta identidad local es el resultado de un proceso, en palabras del antropólogo Carmelo Lisón Tolosana<sup>30</sup> (1980, P. 40) *un medio físico-geográfico concreto tiende a originar una subcultura.* Esta subcultura surge a partir del regadío, que es una respuesta adaptativa sociocultural y socioeconómica al medio natural, es decir la naturaleza transformada por la mano del hombre, en palabras de Marcos Arevalo (2004, P. 132)<sup>31</sup> *el hombre se apropia de los ecosistemas y de su intervención en el medio físico*

---

<sup>29</sup> GEERTZ, C. (1973): *La interpretación de las culturas.* Basic Books, Inc. Nueva York.

<sup>30</sup> LISÓN TOLOSANA, C. (1980): *Invitación a la antropología cultural de España.* Akal/ Básica de bolsillo. Madrid.

<sup>31</sup> MARCOS AREVALO, J. (2004): "...Cuando empiezan a correr los canales el agua la queremos en el botijo..." *Ars et sapientia: Revista de la asociación de amigos de la Real Academia de Extremadura de las letras y las artes*, N.º. 14, 2004, págs. 129-145. Cáceres.

resultan otros entornos nuevos y distintos. El primer efecto de su acción es la creación de paisajes, es nuestro caso un paisaje agrario de regadío, una nueva realidad cargada de matices que varía según las estaciones y las fases o ciclos del cultivo.

Este paisaje, lo concebimos como un paisaje cultural, entendiendo por paisaje cultural como el resultado de la acción del desarrollo de actividades humanas en un territorio concreto, cuyos componentes identificativos son:

- El sustrato natural (orografía, suelo, vegetación, agua).
- Acción humana: modificación y/o alteración de los elementos naturales y construcciones para una finalidad concreta.
- Actividad desarrollada (componente funcional en relación con la economía, formas de vida, creencias, cultura...).

En el caso que nos ocupa –el Valle del Alagón– nos estamos refiriendo a un paisaje cultural rural, que son aquellos en los que existen poderosas asociaciones, religiosas, artísticas o culturales con el medio natural, en lugar de pruebas culturales materiales, que pueden ser inexistentes o poco significativas. En el caso de este tipo de paisajes, hemos de recordar que existen varios en la geografía española, Palazuelo Chamorro (2005, P. 101)<sup>32</sup> opina que los poblados de colonización mantienen una estrecha relación con el territorio y la cultura, al ser un espacio socializado: *En consecuencia, sólo estaría justificado el empleo de esta categoría a aquellas porciones del territorio que, tanto por su morfología como por las prácticas culturales que han incidido en su transformación, funcionan como referentes materiales y simbólicos con significación particular. Por lo tanto, estamos aludiendo a aquellos espacios, objetos o conocimientos sobre los que se concentra la percepción de apropiación y de singularidad y en los que se verifica con nitidez la intervención antrópica, es decir, cultural.*

El proceso de investigación se inicia a finales del año 2009 y se tiene previsto su finalización durante el segundo semestre del año 2012. A lo largo del mismo se tiene

---

<sup>32</sup> PALENZUELA CHAMORRO, P. (2005): “El patrimonio inmaterial de los poblados de colonización: memoria colectiva y culturas del trabajo.” PH Boletín del Instituto Andaluz del Patrimonio Histórico, nº52, febrero 2005, p. 94-101. Departamento de Antropología Social. Universidad de Sevilla.

presente la complejidad de la empresa, a sabiendas de como dice Rodriguez Lestegas (2008, p. 91)<sup>33</sup> *el estudio de la identidad –quizás dado su carácter poliédrico sea preferible utilizar el plural, las identidades- constituye una preocupación emergente en el ámbito de la investigación que se desarrolla en campos científicos muy diversos. Reflexionar sobre esta relevante problemática, cada vez más compleja, pluridimensional y polisémica, requiere una aproximación multidisciplinar.*

Somos conscientes de la dificultad del trabajo a desarrollar, y es precisamente esta cuestión, la que lo hace más atractivo, como así lo define el sociólogo uruguayo Gabriel Gatti (2007, p. 20)<sup>34</sup>: *Para enfrentarse a la identidad sabiendo que es un campo minado y, aún así, atreverse a revisitarlo vale mejor apostar por opciones de más riesgo, que sirvan para movernos por ellas interesándonos por lo vivenciado de esa fantasmagoría y por las peculiaridades de su construcción.*

A la hora de abordar el estudio de la identidad en un contexto definido como son los poblados de colonización del Valle del Alagón, hemos tenido presente la claves sobre las que se asienta la identidad siguiendo la organización que el antropólogo Piqueras Infante (1996, P. 241)<sup>35</sup> desarrolla a la hora de hablar de la identidad valenciana, estas claves son:

- *Conciencia: de compartir una serie de rasgos o características lo que implica formar alguna especie de comunidad.*
- *Distintiva: los rasgos en los que se basa diferencian o “marcan” al grupo.*
- *Ideológica: los marcadores que se aducen tanto en la auto como en la hetero-distinción son elegidos de acuerdo a las dinámicas de interés y relaciones de poder introgrupales e intergrupales.*

---

<sup>33</sup> RODRIGUEZ LESTEGAS, F. (2008): *Identidad y ciudadanía. Reflexiones sobre la construcción de identidades*. Horsoci Editorial S.L. Barcelona.

<sup>34</sup> GATTI G. (2007): *Identidades débiles. Una propuesta teórica aplicada al estudio de la identidad en el País Vasco*. Centro de Investigaciones Sociológicas. Madrid.

<sup>35</sup> PIQUERAS INFANTE, A. (1996): *Identidad valenciana. La difícil construcción de una identidad colectiva*. Escuela libre editorial. Colección “tesis y praxis”. Madrid.

- *Interactiva: con relación al medio sociohistórico, a los exogrupos y a las propias relaciones endogrupales.*
- *Diacrónica: conlleva dimensión temporal, de relativamente larga duración.*
- *Procesual: es dinámica, dialéctica, inacabada.*
- *Proyecto: es teológica.*
- *Instrumento: como medio para conseguir objetos, merced a la cohesión, afectividad y/o empatía que provoca.*
- *Adscripción: su realidad o existencia se mide por su capacidad de generar vinculación a, e identificación con sus propuestas, así como por su poder de referencia dentro de los límites de inclusión.*
- *Construcción social: no hay nada esencial en ella, sino que es fruto de la intervención de los distintos agentes que integran un determinado todo social.*

Como ya hemos dicho, en las primeras líneas de este apartado dedicado a la metodología, entendemos la comarca como un espacio generador de una subcultura, con un espacio con espacio que da lugar a una particular forma de entender e interactuar con la particular realidad social y contexto cultural. En palabras de Lisón Tolosana (1980, P. 39)<sup>36</sup>: *Podemos equiparar cada comarca o modo de vida similar con un área subcultural. Para el acercamiento a su estudio parte de una base objetiva, ecológica, es decir, de las interrelaciones entre el medio físico-geográfico y el grupo humano que lo habita y de él vive. El siguiente paso metodológico consiste en asumir que los modos de vida modelan o condicionan la cultura –más exactamente, subcultura- del grupo. Cultura equivalente aquí, fundamentalmente, a maneras de*

---

<sup>36</sup> LISÓN TOLOSANA, C. (1980): *Invitación a la antropología cultural de España*. Akal/ Básica de bolsillo. Madrid.

actuar, pensar, sentir y reaccionar. Todo miembro de un grupo humano que en conjunto actúa, piensa, siente y reacciona en la manera esperada, consolida la solidaridad del grupo y realza las diferencias con otros conjuntos. Mi tesis es, pues, simplemente, esto: que un medio físico-geográfico concreto tiende a originar una subcultura. Si esto es así, y sólo la investigación de campo antropológica puede responder al interrogante, tendremos que comenzar por anotar los nombres de las comarcas geográficas en cada región y avanzar con cuidado si a cada una de ellas corresponden características etnográficas peculiares, costumbres y usos locales, dialectos, tradiciones y también, si el componente humano de las mismas se percibe en diferencia con las otras áreas que lo rodean. Tenemos que preguntarnos, en otras palabras, si existe, al menos en ocasiones críticas, la conciencia de grupo comarcal.

Estas palabras de Lisón de Tolosana, nos introducen dentro del marco teórico en el cual nos vamos a mover, que no es otro que el de la ecología cultural, partiendo de los postulados de J.H. Stewart<sup>37</sup> (1936) quien no sólo afirma que el medio y la tecnología hacen posible un determinado tipo de organización social, sino que además que una similar relación técnica-medio causa normalmente un efecto similar, y esto sin tener en cuenta si las personas envueltas son o no creadoras, imaginativas, etcétera.

Según Barbolla Camarero y Calvo Buezas (2006)<sup>38</sup>, al plantear la relación que mantiene una determinada cultura con el medio físico que la rodea hay dos extremos explicativos, que se han venido a denominar como “determinismo geográfico” y “posibilismo cultural”. La primera postura, expresada en términos *my simples*, afirmaría que el medio es la variable independiente y la cultura la variable dependiente; en otras palabras, la cultura es una función del medio. Para el “posibilismo” la cultura sería la dimensión autónoma, y el medio es un factor, que impone ciertos límites, pero que puede ser manipulado a voluntad del hombre. Podíamos decir, que en medio de estas dos posturas se sitúa la ecología cultural.

---

<sup>37</sup> STEWARD, J. (1936): *The Economic and Social Basis of Primitive Bands*. Essays in Anthropology presented to A.L. Kroeber. Berkley.

<sup>38</sup> CALVO BUEZAS, T. y BARBOLLA CAMARERO D. (2006): *Antropología. Teorías de la cultura, métodos y técnicas*. Abecedario. Badajoz

La realización de esta tesis doctoral tenía tres partes claramente diferenciadas:

1. **El estudio de las fuentes**, que a su vez se dividía en otras dos partes, por un lado la literatura asociada a la comarca del Valle del Alagón relacionada con su historia y con su realidad socioeconómica, en concreto la relacionada con el regadío, y por otro lado todas aquellas fuentes que aportaban nuevas o viejas cuestiones al concepto de identidad.
2. **La realización de la etnografía**, basada en el desarrollo del trabajo de campo. Para ello, uno de los procedimientos característicos de la etnografía es la observación participante, lo que significa que tomamos parte de la vida de la comunidad al tiempo que la estudiamos. En tanto que seres humanos, viviendo entre otros, no podemos ser observadores totalmente imparciales y distanciados. Además, como dice Kottack, también tenemos que tomar parte en muchos de los hechos y procesos que estamos observando y tratando de comprender<sup>39</sup>. En mi caso, vivir en la misma comarca donde realizamos el estudio y trabajar en desarrollo rural me hacía parte activa del propio proceso, de esta manera realizar una investigación utilizando la técnica de la observación participante no fue un gran problema ya que todos los poblados de colonización investigados se encuentran en un radio de acción de 30 kilómetros alrededor de mi residencia familiar (Coria). Entiendo la observación participante de forma parecida a como la describen Calvo Buezas y Barbolla Camarero (2006, P. 445)<sup>40</sup> -en gran medida este último es mi director de tesis- como *la trama crucial del trabajo de campo; la fibra central con la que se construye el complejo entramado de la labor etnográfica dentro de la comunidad a investigar*. Por una parte, la observación participante, como trama crucial y fibra básica, tiene un componente

---

<sup>39</sup> PHILLIP KOTTAK, C. (1994): *Antropología. Una exploración de la diversidad humana*. McGraw-Hill. Madrid.

<sup>40</sup> CALVO BUEZAS, T. y BARBOLLA CAMARERO D. (2006): *Antropología. Teorías de la cultura, métodos y técnicas*. Abecedario. Badajoz



esencial, que es la empatía, “ponerse en el lugar del otro intercultural” para comprender sus puntos de vista, categorías y comportamientos. Entrelazadas con la observación participante y con la convivencia empática podrán engarzarse –a lo largo del proceso etnográfico- las otras piezas necesarias del trabajo de campo, como es la selección de los informantes, las entrevistas, las historias de vida, las encuestas, los censos, etc. Sin embargo uno de mis mejores compañeros de viaje en todo este proceso fue Malinowski a través de una de las obras que yo considero humildemente como una de las biblias de la etnografía, *Los argonautas del Pacífico Occidental* de Malinowski <sup>41</sup>, de ella señalaré 4 consejos que me ayudaron en el devenir cotidiano de mi investigación:

- *Tuve periodos de tal desaliento que me encerré a leer novelas como un hombre pueda darse a la bebida en el paroxismo y el aburrimiento del Trópico (pág.42).*
- *El etnógrafo debe ser un cazador activo, conducir la pieza a la trampa y perseguirla a sus más accesibles guaridas y esto nos conduce a los métodos más activos para la búsqueda de documentación etnográfica (pág. 49).*
- *Si alguien emprende una expedición, decidido a probar determinadas hipótesis, y es incapaz de cambiar en cualquier momento sus puntos de vista y de desecharlas de buena gana bajo el peso de las evidencias, no hace falta decir que su trabajo no tendrá ningún valor (pág. 50).*
- *En consecuencia, el ideal primordial y básico del trabajo etnográfico es dar un esquema claro y coherente de la estructura social y destacar de entre el cúmulo de hechos irrelevantes las leyes y normas que todo fenómeno cultural conlleva (pág. 53).*

---

<sup>41</sup> MALINOWSKI, B. (1972): *Los argonautas del Pacífico Occidental*. Ediciones península. Barcelona.

3. **La construcción de la antropología.** Asumiendo, que es precisamente esta fase, la que más dificultades entraña. En palabras de Calvo Buezas y Barbolla (2006, P. 463)<sup>42</sup> *el verdadero challenge científico de la antropología no consiste principalmente en recoger información, almacenar datos, coleccionar observaciones participantes y testimonios variados, sino en procesar toda esa materia de campo de forma metodológica y analíticamente adecuada, dentro de un apropiado marco teórico. Una vez terminado nuestro trabajo de campo ¿Qué hacemos con nuestros abigarrados cuadernos de notas, nuestras cintas magnetofónicas repletas de voces de informantes, nuestro montón de fotografías, de censos y de mapas, y con nuestra memoria cerebral lleno de recuerdos de culturas? Es ahora cuando empieza el “emperimentum crucis” de la investigación científica: hay que seleccionar, relacionar niveles, analizar, construir modelos, hacer síntesis, comprensivas y explicativas, introducir generalizaciones abstractas, pasarlo todo por los adecuados filtros teóricos; en fin, intentar llegar en lo posible, a conclusiones universalmente válidas en la explicación de los fenómenos culturales, o al menos “comprender” mejor la cultura analizada. Todo esto nos conduce a la parte central de la investigación antropológica: analiza y posteriormente comparar.*

En lo referente a la primera parte (el estudio de las fuentes) fue esencial mi experiencia de más de 16 años como técnico de desarrollo rural en el Centro de Desarrollo Rural (CEDER) de ADESVAL (Asociación para el Desarrollo del Valle del Alagón) en el cual trabajo desde el año 1996. Este hecho supone poder acceder a los estudios demográficos, socioeconómicos, agrícolas, medio ambientales, etcétera de la comarca del Valle del Alagón.

La cuestión de la literatura de carácter antropológico y sociológico relacionada con la identidad social me hace acercarme a la obra de autores tan esenciales en este campo como Isidoro Moreno, Carmelo Lisón Tolosana, Marc Auge, Andrés Piqueras,

---

<sup>42</sup> CALVO BUEZAS, T. y BARBOLLA CAMARERO D. (2006): *Antropología. Teorías de la cultura, métodos y técnicas*. Abecedario. Badajoz.

Claudi Esteva Fabregat entre otros y sus estudios sobre las identidades vasca, castellana, gallega, catalana.

A la hora de afrontar la investigación científica hemos tenido en cuenta a grandes rasgos lo específico de nuestro campo, la antropología, en los tres peldaños lógicos de toda investigación científica tal y como indican Barbolla y Buezas (2006, P. 393)<sup>43</sup>:

*Primer paso: La recogida de datos; trabajo de campo. Este peculiar quehacer etnográfico esta basado en la observación participante y en la empatía con la comunidad investigada.*

*Segundo paso: El análisis: Niveles emic-etic, ideal-real. Lo específico de la antropología es situar el análisis a dos niveles, interrelacionados, pero diferenciados; la perspectiva emic con el punto de vista de los nativos y la explicación etic estructural de los fenómenos socioculturales. Igualmente pueden analizarse los comportamientos significativos desde una dimensión ideal o real.*

*Tercer paso: La explicación: la comparación intercultural. Existen diversas estrategias antropológicas para “explicar” los fenómenos socioculturales, variando según las diversas teorías. Para algunos, “explicar” es igual a “comprender” un fenómeno sociocultural; con ello la antropología cumple su papel. Para otros, ese nivel de explicación no basta, es necesario “explicar” el fenómeno o institución en relación funcional con la estructura sistémica global. Para otros antropólogos, la explicación antropológica exige englobar algún fenómeno particular o clase de fenómenos dentro de alguna “ley” sociocultural, como puede ser la explicación buscada por la teoría del determinismo económico. En todo este tipo de explicaciones resalta un denominador que es común a los antropólogos de todas las tendencias, constituyendo lo específico – aunque no exclusivo- de la estrategia antropológica, que es la comparación intercultural.*

---

<sup>43</sup> CALVO BUEZAS, T. y BARBOLLA CAMARERO D. (2006): *Antropología. Teorías de la cultura, métodos y técnicas*. Abecedario. Badajoz.

El desarrollo del trabajo de campo de la presente tesis se realizó durante el año 2009 a lo largo de 3 fases:

√ 1ª Fase: Aproximación al problema.

√ 2ª Fase: Trabajo en grupos.

√ 3ª Fase: Entrevistas en profundidad.

En estas 3 fases participaron 111 informantes de los siguientes poblados de colonización del Valle del Alagón:

Poblado	Informantes 1ª fase	Informantes 2ª fase	Informantes 3ª fase	Número de informantes
El Batán	1	4	12	17
Puebla de Argeme	1	5	7	13
Valrío	1	12	7	20
Alagón del Río	1	18	10	29
Valdencín	4	10	4	18
Rincón del Obispo	1	9	2	12
Valderrosas	1	-	-	1
Pajares de La Rivera	-	-	-	0
Poblamiento disperso	1	-	-	1
Total	11	58	42	111

A la hora de trabajar con estos 111 informantes tuvimos también en cuenta los consejos de Buezas y Barbolla (2006, P. 448)<sup>44</sup> al respecto: *Los informantes son imprescindibles para una buena recolección de datos, e incluso para mejorar nuestra*

<sup>44</sup> CALVO BUEZAS, T. y BARBOLLA CAMARERO D. (2006): *Antropología. Teorías de la cultura, métodos y técnicas*. Abecedario. Badajoz.

*observación participante y para captar empáticamente el mundo simbólico-cultural de los nativos. La selección y recta utilización de los testimonios de informantes constituye una estrategia fecunda de material etnográfico.*

En una tesis sobre la identidad hemos creído conveniente mantener sus nombres y apellidos originales y no utilizar la metodología al uso, que suele ser la de citar a estos con el sustantivo “informante” seguido de un número identificativo. Para poder revelar sus identidades hemos solicitado su autorización en todo momento.

**1ª Fase: Aproximación al problema.**

Se realizó durante los primeros meses de 2009. El objetivo principal era la toma de contacto con el territorio y con la cuestión de la identidad social, motivo de esta tesis doctoral. Para ello realizamos una entrevista en cada poblado, atendiendo a grupos de población distintos:

<b>Nombre</b>	<b>Poblado</b>	<b>Categoría</b>
Manuel Perianes Galán	Puebla de Argeme	Colono y Presidente de la primera Junta de Colonos.
Alfonso Lancho	Rincón del Obispo	Capataz Forestal
Jacinto Pérez	El Batán	Colono
Rafael Castro	Alagón	Capataz forestal
Isabel Manibardo, Isabel Vergel, Juana López, Ángela Torres	Valdencín	Esposas de colonos
Lucio Ramos	Valrío	Colono
Vicente Martín	Valderrosas	Colono
José González	Finca “El Sartalejo” (poblamiento diseminado)	Obrero

Las entrevistas a estas 11 personas tuvieron un carácter abierto, marcadas por unos primeros instantes de incertidumbre y de tanteo para conocer la realidad del territorio a partir de la voz de sus protagonistas. En estas entrevistas estuvieron presentes las siguientes cuestiones:

- Las relaciones con las figuras relevantes de los poblados: peritos, mayores, capataces, curas, maestros, señoritos, amos,...
- La llegada a los poblados, los recuerdos de los primeros instantes y los primeros tiempos.
- Las infraestructuras y los servicios existentes durante los primeros años.
- Las carencias actuales de los poblados.
- La cohesión social, la convivencia entre los vecinos, la solidaridad vecinal.
- Las estructuras de poder: la junta de colonos.
- El papel de la mujer.
- Las fiestas.
- El período de tutela.
- Los conflictos entre colonos.
- Las tierras y los cultivos.
- El pasado de obrero agrícola o mediero.

## 2ª Fase: Trabajo en grupos.

Esta segunda fase se desarrolló entre los meses de julio a octubre de 2009 y consistió en la realización de 6 reuniones en los poblados de: Alagón (hoy Alagón del Río), El Batán, Valdencín, Valrío, Puebla de Argeme y Rincón del Obispo. Fue desestimado la realización de estas entrevistas en grupo en las localidades de Valderrosas y Pajares de La Rivera, al haber pocos vecinos residiendo en las mismas. La investigación a través de grupos de discusión la define Krueger (1991, P.24)<sup>45</sup> como una conversación cuidadosamente planeada, diseñada para obtener información de un área definida de interés, en un ambiente permisivo, no directivo. Los objetivos de esta segunda fase eran conocer el sentido de pertenencia y arraigo de los colonos a los poblados, en definitiva el grado de vinculación de los vecinos con cada poblado y además realizar un diagnóstico sobre la realidad local, para ello utilizamos matrices DAFO en todas las localidades.

Las matrices DAFO nos permiten organizar el conocimiento de un determinado grupo un territorio mediante el análisis de las informaciones más relevantes obtenidas sobre éste. Los participantes opinan sobre qué aspectos les parecen debilidades o fortalezas para el desarrollo de ese territorio. Las matrices DAFO ordena la información, le da “valor” (cuantificación) en función del juicio o valoración del emisor y clarifica (evalúa y contrasta) en función de si es un riesgo o limitación o una ventaja o una potencialidad. Clasifica, por tanto la información respecto de los aspectos positivos o negativos, tanto internos como externos, actuales y potenciales.

El método DAFO se utiliza de manera “prospectiva-indagatoria (detección de problemas, diagnóstico o evaluación de situaciones), aunque también es utilizable de manera proyectiva-promovedora (búsqueda de soluciones o programación de acciones), a partir del siguiente cuadrante que clasifica la información obtenida cualificadamente<sup>46</sup>:

---

<sup>45</sup> KRUEGER, R. (1988): *El grupo de discusión. Guía práctica para la investigación aplicada*. Piramide. Madrid.

<sup>46</sup> GIL ZAFRA, M.A. (1998): *Planificación estratégica: Método DAFO en Red Cims*, Cuadernos de la Red nº5.

DAFO	Internos al propio territorio y/o población	Externos al propio territorio y/o población
RIESGO	DEBILIDADES Lo que actualmente sucede. Punto de partida negativo.	AMENAZAS Previsión. En potencia, afecta o puede afectar. No se desea.
VENTAJA	FORTALEZAS Lo que actualmente sucede. Punto de partida positivo.	OPORTUNIDADES Previsión. En potencia, afecta o puede afectar. Gustaría que pasase.

Se clasifica la información obtenida del diagnóstico según se refiera a:

- Circunstancias internas: o la definición del diagnóstico (con juicios de valor) de la situación, es decir la situación actual bajo el sesgo o la interpretación del propio colectivo afectado o que diagnostica. Sería el punto de partida que describe aquello con lo que se cuenta, tanto positivo como negativo.
- Circunstancias externas: aquello (situaciones o condicionantes) que, a juicio del emisor, afecta o puede hacerlo potencialmente y que, en cualquier caso, suponen hechos o situaciones que forman parte del condicional (pueden o no suceder). Las oportunidades conformarían el escenario ideal y las amenazas los resultados a evitar o no deseables, y serán incorporados a la planificación, (aprovechando las potencialidades y recursos y sorteando amenazas, problemas y riesgos potenciales o percibidos). En este caso toma valor su carácter proyectivo, para tratar de identificar escenarios futuros “(paisajes ideales o pesadillas odiosas)”.

Los informantes de estos poblados fueron 58 personas distribuidas de la siguiente manera:



**Alagón:**

1. Teodoro González P. Asociación de Pensionistas.
2. M<sup>a</sup> del Puerto Crespo. Asociación Cultural.
3. Roberto Hernández Crespo. Asociación Cultural.
4. Gregoria Rama. Pensionista.
5. Soraya Díaz Jiménez. Asociación Cultural.
6. Cesar Garrido Solana. Cooperativa Gabriel y Galán.
7. Juan Carlos Herrero. C.D. Alagón.
8. Arsenia Fernández. AMPA.
9. Pilar Eleno García. Ayuntamiento de Alagón.
10. Virgilio Lozano Fraile. Asociación de Jubilados.
11. Julio Guerrero García. Asociación de Jubilados.
12. José M<sup>a</sup> Sancho. Asociación de Jubilados.
13. Guadalupe Prieto Rama. Asociación Amas de casa.
14. M<sup>a</sup> Argeme Iglesias Prieto. Asociación Amas de casa.
15. Purificación Jiménez Rodríguez. Asociación Amas de casa.
16. Irene Ginés Hernández. Asociación Amas de casa.
17. Constancio Iglesias. Asociación de Pensionistas.
18. Magdalena Muñoz. Asociación de Pensionistas.

**El Batán:**

1. Juan Francisco González Ramos, concejal del Ayuntamiento.
2. Ciriaco García y Aquilino López presidente y secretario de la asociación de pensionistas de la localidad.
3. Feliciano Carrón, presidenta de la asociación de mujeres.
4. Argeme Iglesias Pérez, representante de la AMPA de la localidad.

**Valdencín:**

1. Paqui Moreno Gaspar, presidenta de la asociación de amas de casa.
2. Carmen Estrella Rodrigo Clemente, presidenta de la AMPA del colegio.
3. Maica Gordo Mirabel, estudiante.

4. Ángela Torres, madre del alcalde y socia de la asociación de la tercera edad.
5. Víctor Manuel García Torres, miembro de la asociación juvenil.
6. Pedro Gordo Gordo, agricultor.
7. Jacinto Manzano Morales, jubilado.
8. Rafael Manzano Bodón, agricultor y ganadero.
9. Rocío Bermejo Berdel, funcionaria del ayuntamiento.
10. José M<sup>a</sup> Arias Torres, alcalde de Torrejoncillo.

**Valrío:**

1. Francisco Javier Antón García. Alcalde de Guijo de Galisteo.
2. Jaime Pires Antúnez. Autónomo.
3. Argeme González Granado. Autónoma.
4. Purificación Ruano. Trabajadora por cuenta ajena.
5. Mauliz Garrido. Trabajadora por cuenta ajena.
6. Gloria Pulido. Autónoma.
7. Martín Ruano Olivera. Obrero.
8. José Gordo Pizarro. Pensionista.
9. Felipe Moreno Laso. Ganadero.
10. Antonia Sánchez Hernández. Ama de casa.
11. Severiana Lorenzo Casares. Pensionista.
12. Juana Canales Vielsa. Pensionista.

**Puebla de Argeme:**

1. M<sup>a</sup> Sol Delgado Bertol. Agricultora.
2. Victoria Quijada Naharro. Ama de casa.
3. Crispín Rama Prieto. Director del colegio.
4. Alejandro Olivera Sánchez. Agricultor.
5. José Antonio Mahillo. Alcalde pedáneo.

**Rincón del Obispo:**

1. Luisa Gordo Gutiérrez. Esposa de colono.
2. Juan Antonio Moreno. Colono.
3. M<sup>a</sup> Argeme Testón Gordo. Ama de casa.
4. Petra Gordo Gutiérrez. Pensionista.
5. Leandra Martín Rincón. Ama de casa.
6. María Lucas Pérez. Ama de casa.
7. M<sup>a</sup> Trinidad Mirón Empleada municipal encargada de la Casa de Cultura.
8. Argeme Piam (Meme). Desempleada.
9. Roberto Carlos Moreno. Empresario de la construcción.

Las reuniones de esta segunda fase duraron en torno a las 2 horas y se celebraron en los Ayuntamientos o en las Casas de Cultura, en dichos encuentros los temas abordados fueron los siguientes:

- La llegada al poblado.
- La casa.
- Los servicios.
- Las fiestas.
- La identidad social.
- La posibilidad de la independencia del municipio matriz.
- La calidad de las tierras.
- Las infraestructuras.
- Las comunicaciones y los problemas de acceso a los poblados.

- El transporte.
- La situación actual del campo.
- El fracaso del cooperativismo.
- La creación del cementerio.
- La procedencia de los colonos.
- La infancia y el trabajo de los niños.
- El abandono de las tierras.
- El río Alagón.
- La tercera edad.
- El asociacionismo.
- La solidaridad vecinal.
- Los problemas estructurales y las deficiencias locales.
- La creación de los poblados.
- El futuro de la agricultura.

**3ª Fase: Entrevistas en profundidad.**

Una vez realizadas las dos primeras fases presididas por un acercamiento a la realidad de los poblados de colonización del Valle del Alagón, decidimos que había llegado el momento de realizar entrevistas en profundidad y con carácter cerrado. Estábamos en el mes de diciembre de 2009 y realizamos 42 entrevistas. Los informantes fueron:

#### **El Batán:**

1. Celedonio Clemente Lorenzo. 72 años. Agricultor jubilado. Llegó en 1971 al poblado procedente de Aceituna.
2. Juan José Vasco Manzano. 65 años. Agricultor jubilado. Llegó al poblado en 1971 procedente de Cuacos de Yuste.
3. M<sup>a</sup> Jesús Cayetano Roma. 61 años. Ama de casa. Llegó en 1975, procedía de Gata.
4. Lázara Gutiérrez Bautista. 75 años. Ama de casa. Llegó en 1971 procedente de Coria.
5. Teresa Manzano Montero. 76 años. Ama de casa. Llegó en 1972 procedía de Tejera de Tietar.
6. Mercedes Corrales Díaz. 72 años. Ama de casa. Llegó en 1998 procedía de Coria.
7. Alejandro Alcón Pulido. 78 años. Agricultor jubilado. Llegó en 1971 procedente de Montehermoso.
8. Argeme Iglesias Pérez. 42 años. Agricultora autónoma. Llegó en 1971 procedente de Montehermoso.
9. Estebán Vicente Pascual. 65 años. Agricultor jubilado. Llegó en 1973, procedía de El Payo (Salamanca).
10. Purificación Pascual Holgado. 64 años. Ama de casa. Llegó en 1973 procedente de El Payo (Salamanca).
11. Ciriaco García Peris. 77 años. Agricultor jubilado. Llegó en 1971. Procedía de Garganta La Olla.
12. Aquilino López Lorenzo. 71 años. Agricultor jubilado. Llegó en 1974, procedía de Aceituna.

### **Puebla de Argeme:**

1. Adriana González Garrido. 40 años. Llegó en 1970. Ama de casa. Hija de colono. Su familia procedía de Montehermoso.
2. Maica Olivera Paniagua. 23 años. Periodista. Nieta de colono.
3. Ana Belén Macías Jorge. 33 años. Auxiliar de Ayuda a Domicilio. Nieta de mediero.
4. Crispín Rama Prieto. 53 años. Director del Colegio Público “La Acequia” (Puebla de Argeme). Hijo de colono. Llegó en 1970 procedente de Madrid.
5. Luís Rodríguez Melchor. 82 años. Primer alcalde de La Puebla de Argeme (presidente de la primera junta de colonos entre 1971 y 1978. Llegó en 1971 procedente de Coria.
6. Ángel Guillén Díaz. 88 años. Es la persona más mayor de La Puebla de Argeme. Llegó en 1970 procedente de El Piornal.
7. Castor Martín Correonero. 82 años. Fue el último mayoral de La Puebla de Argeme, desde 1971 hasta 1991. Procedía de Navalredonda de Rinconada (Salamanca).

### **Valrío:**

1. M<sup>a</sup> Luz Garrido Retortillo. 47 años. Ama de casa. Procedía de Montehermoso. Llegó en 1969, es hija de colono.
2. Argeme González Granado. 40 años. Trabajadora autónoma propietaria de un bar e la localidad. Hija de colono. Procedía de Montehermoso y llegó en 1972.
3. Gloria Pulido Clemente. 51 años. Agricultora a título principal. Llegó en 1979 procedente de Montehermoso.
4. Martín Ruano Olivera. 55 años. Teniente alcalde pedáneo de Valrío. Llegó en 1976 procedente de Montehermoso.
5. Severiana Lorenzo Casares. 72 años. Ama de casa. Procedía de Montehermoso y llegó en 1972.

6. Pedro López Durán. 78 años. Agricultor jubilado. Llegó en 1969 procedía de Torrejoncillo.
7. Concepción Laso Moreno. 77 años. Ama de casa. Llegó en 1968 y procedía de Torrejoncillo.

#### **Alagón del Río:**

1. Fortunato Pulido Garrido. 59 años. Agricultor. Hijo de colono. Llegó en 1969 procedente de Montehermoso.
2. Cesar Garrido Solana. 35 años. Agricultor. Nieto de colono que procedía de Montehermoso. Su familia llegó en la década de los sesenta del siglo pasado al poblado.
3. Soraya Díaz Jiménez. 31 años. Auxiliar de enfermería. Nieta de colonos. Nacida en Alagón. Su familia procedía de Torrejoncillo.
4. Irene Ginés Hernández. 48 años. Ama de casa. Sus padres eran medieros en una finca del Rincón en 1973.
5. Cirila Iglesias López "Lili". 49 años. Ama de casa. Hija de obrero del poblado. Su familia llegó a la localidad en 1972.
6. Teodoro González Peralejo. 67 años. Minero jubilado. Fue obrero de Granadilla, llegó al poblado en 1978.
7. M<sup>a</sup> del Carmen Rivero Ordoñez. 61 años. Ama de casa. Llegó en 1958. Hija de colono. Su familia procedía de una alquería de Caminomorisco llamada Ríofranco en la comarca de Las Hurdes.
8. Magdalena Muñoz Manzano. 68 años. Ama de casa. Procedía de Granadilla, llegó al poblado al ser inundado su pueblo por el pantano de Gabriel y Galán en 1958.
9. Roberto Hernández Serrano. 30 años. Matarife. Nieto de colono. Sus abuelos llegaron en 1952 y procedían de El Rebollar y Montehermoso.
10. Puerto Crespo Martín. 30 años. Educadora infantil. Nieta de colonos. Sus abuelos llegaron en 1965 procedentes de la localidad de La Pesga.

**Valdencín:**

1. Manuel Jesús García Herrero. 52 años. Ganadero. Llegó en 1989 procedente de Carcaboso.
2. M<sup>a</sup> Jesús Rodrigo Rodrigo. 53 años. Ama de casa. Llegó en 1968 al poblado, es hija de colono y procedía de Torrejoncillo.
3. Feliciana Grande Vecino. 55 años. Hija de colono. Procedía de Torrejoncillo y llegó en 1968.
4. Francisca Moreno Gaspar. 54 años. Ama de casa. Hija de colono. Llegó en 1968. Procedía de Torrejoncillo.

**Rincón del Obispo:**

1. Petra Gordo Gutiérrez. 62 años. Ama de casa y trabajadora autónoma. Procedía de Coria. Su familia llegó al poblado en 1963.
2. M<sup>a</sup> del Carmen Leal León. 34 años. Alcaldesa pedanía de la localidad. Nieta de colonos que procedían de Torrejoncillo. Sus abuelos llegaron en 1963 al poblado.

La duración de estas entrevistas –con un carácter más cerrado que las de la primera fase- osciló entre los quince minutos y la hora de duración en los casos en los que los informantes nos mostraban algún tipo de tecnología como fue el caso de los secaderos de tabaco o las casas de colono. Se intentó que la temática abordada fuese siempre la misma, de manera que se pudiese categorizar a posteriori con más facilidad todo el material recogido. Sin embargo, no fue tarea fácil debido a la naturaleza de la propia investigación en la que en muchos momentos aparecieron circunstancias que favorecían la nostalgia, la evocación y el recuerdo. Con todo ello los temas comunes abordados en esta tercera fase con los informantes fueron:

- La inexperiencia inicial.
- La condición de mediero.



- Un pasado común presidido por la pobreza.
- El duro trabajo.
- Una hipotética independencia.
- La falta de rentabilidad del modelo colonial en el contexto actual.
- Las figuras sociales: peritos, mayores, capataces, amos, maestros, curas,...
- Los problemas con el uso del agua.
- La solidaridad y la cooperación entre los vecinos.
- La matanza.
- La sensación de no haberse equivocado al convertirse en colono.
- La figura del mayoral.
- El papel de la mujer.
- La llegada a los poblados de los primeros colonos.
- El futuro de la agricultura.
- La construcción de la fiesta.
- La importancia de los espacios comunes.
- La dureza de los primeros años.

- Los problemas estructurales, de infraestructuras y servicios.
- El trabajo de los niños.
- El fracaso de las cooperativas.
- Las estructuras de poder: la junta de colonos.
- Las tierras y los cultivos.

## **CAPITULO III: ETNOGRAFIA DEL PROCESO**

### **III.1 APROXIMACIÓN HISTÓRICA.**

III.1.1 EL PLAN BADAJOZ.

III.1.2 LA CREACIÓN DEL INSTITUTO NACIONAL DE COLONIZACIÓN Y LA LEY DE COLONIZACIÓN DE GRANDES ZONAS.

III.1.3 EL PLAN CÁCERES Y SU REPERCUSIÓN EN EL VALLE DEL ALAGÓN.

III.1.4 LAS TIERRAS: PLANIFICACIÓN, REPARTO Y CULTIVO.

III.1.5 LA CREACIÓN DE LOS POBLADOS DE COLONIZACIÓN.

### **III.2 REALIDAD SOCIOECONÓMICA.**

III.2.1 MAGNITUDES Y CARACTERÍSTICAS SOCIOECONÓMICAS DEL TERRITORIO.

III.2.2 GRADO DE RURALIDAD.

III.2.3 TASA DE DEPENDENCIA.

III.2.4 COEFICIENTE DE SUSTITUCIÓN.

III.2.5 GRADO DE FORMACIÓN DE LA POBLACIÓN.

III.2.6 INFRAESTRUCTURAS Y EQUIPAMIENTO.

III.2.7 PROCESO DE ENVEJECIMIENTO DE LA POBLACIÓN RURAL.

III.2.8 MASCULINIZACIÓN EN LOS GRUPOS DE EDAD.

III.2.9 MERCADO DE TRABAJO.

### **III.3 EL AGUA.**

### **III.4 EL LOTE.**

III.4.1 EL RECLUTAMIENTO

III.4.2 LA SELECCIÓN

III.4.3 CASA, PARCELA, YUNTA Y APEROS.

### III.5 SISTEMA ECONÓMICO: PASADO, PRESENTE Y FUTURO.

III.5.1 EL MAIZ

III.5.2 EL PIMIENTO

III.5.3 EL TOMATE

III.5.4 EL ALGODÓN

III.5.5 EL TABACO

III.5.6 PRESENTE Y FUTURO

### III.6. ESTRUCTURA SOCIAL Y SISTEMA DE GOBIERNO.

III.6.1 CLASES SOCIALES

III.6.2 GRUPO DIRECTIVO

III.6.3 GRUPO DE COLONOS

III.6.4 GRUPO DE OBREROS AGRÍCOLAS

III.6.5 GRUPO DE COMERCIANTES Y ARTESANOS

III.6.6 EL PODER Y LA JUNTA DE COLONOS

### III.7 UNA MISMA HISTORIA.

III.7.1 LA LLEGADA Y LOS PRIMEROS AÑOS.

III.7.2 EL PERÍODO DE TUTELA.

III.7.3 DE ORIGEN POBRE.

### III.8 EL TRABAJO

III.8.1 TODOS A LA PARCELA

III.8.2 LA IMPORTANCIA DE LA MUJER.

### III.9 RITUALES Y FIESTAS, CONVIVENCIA Y SOLIDARIDAD.

III.9.1 LA ELECCIÓN DE PATRONOS Y VÍRGENES.

III.9.2 LA MATANZA.

III.9.3 LA SOLIDARIDAD DE LA SOLEDAD.

### III.10 LOS ESPACIOS COMUNES.

III.10.1 LA IGLESIA.

III.10.2 LA ESCUELA.

III.10.3 EL CEMENTERIO.

III.10.4 EL AYUNTAMIENTO.

III.10.5 LAS COOPERATIVAS.

III.10.6 URBANISMO Y SERVICIOS.

### **III.11 LA INDEPENDENCIA.**

III.11.1 LA PROBLEMÁTICA ADMINISTRATIVA.

III.11.2 ESTADO ACTUAL.

III.11.3 LA INDEPENDENCIA DE ALAGÓN DEL RÍO.

### III.2. APROXIMACIÓN HISTÓRICA.

A lo largo de la Historia el territorio que hoy conocemos como Extremadura ha estado habitado por numerosas tribus y pueblos que ha dejado su huella indeleble como testimonio de su paso por estos lugares. En nuestra región hay presencia humana documentada desde tiempos Paleolíticos y aunque, como sabemos, el desarrollo de la agricultura como tal comienza en tiempos del Neolítico, con diferente cronología según la zona, este conocimiento de la presencia de grupos humanos nos ayuda a entender la larga tradición de explotación de los recursos en la Extremadura actual.

*Para Campos (2000, P.8)<sup>47</sup> aunque no existe una noción exacta de la aparición de los primeros núcleos habitados por el hombre en Extremadura, sí existen indicios que sitúan esa primera existencia humana en una época muy antigua, en torno a 20.000 años. De esa época son las valiosas pinturas rupestres halladas en el interior de la cueva de Maltravieso, en la provincia de Cáceres, pertenecientes al Paleolítico Superior. Y no distan mucho en el tiempo de las pinturas halladas en diversas cuevas (Castillo, Peine, Murcielago) en el Parque Natural de Monfragüe en la provincia de Cáceres.*

Partiendo del supuesto de que esta región es una de las de mayor índice de ocupación en el sector agrícola, vamos a intentar hacer un recorrido de la evolución de la agricultura, a grandes rasgos, deteniéndonos más en la segunda mitad del siglo XX. Nuestra historia agraria comenzaría en época temprana como método complementario al de la caza y recolección de los hombres paleolíticos, pasando a ocupar cada vez una mayor importancia en la supervivencia del ser humano a medida que éste aprende a cultivar y empieza a depender de las labores agrícolas lo que da lugar a la sedentarización para sembrar y recolectar. No hay duda de que en la zona ha habido numerosos pueblos que se dedicaban a explotar los recursos

---

<sup>47</sup> CAMPOS, J.M en VV.AA (2000): “Mezcla de culturas diversas en tierra de grandes conquistadores” en *Extremadura*. Las guías visuales de España. El pais Aguilar. Madrid.

agrícolas, ganaderos y los relacionados con la caza y la pesca, aunque fuera de forma temporal, pues pasado un tiempo las tierras dejaban de producir y había que buscar otras zonas más productivas. Carpetanos, Vetones o Lusitanos son ejemplos de pueblos que habitaban parte de la actual Extremadura. Así lo ilustra Alonso (1999, P. 13)<sup>48</sup> en su obra “Coria”: *En los tiempos prehistóricos el entorno de la ciudad de Coria debió de estar poblado por tribus paleolíticas y posteriormente neolíticas, cuyos vestigios pueden encontrarse en el Rincón del Obispo o en el Sartalejo... Los primeros datos que podemos manejar sobre el origen de la ciudad de Coria nos sitúan en la época prerromana en contacto con uno de los pueblos indoeuropeos que penetran en la península ibérica en los albores del primer milenio antes de nuestra era: los vettones.*

Para Gonzalo Barrientos (1990, P.67)<sup>49</sup> *la primitiva instalación del hombre en el espacio extremeño obedece a la abundancia de recursos para una sociedad recolectora y al hecho de encontrarse en un camino natural fácilmente transitable entre el Mediterráneo y el Atlántico, entre el norte y el sur. Los flujos y reflujos de los grupos humanos ofrecen una diversidad notable, puesto que los más débiles pueden encontrar pronto cobijo en los relieves que orlan los caminos. Un relieve, por otra parte, montaraz y propicio a la fuga y a la emboscada. Con estas premisas es fácil entender la dualidad originaria de los extremeños, celtas e indoeuropeos. Grupos que proceden de Europa se encuentran con otros que llegan de Africa o el Mediterráneo. Encuentros frecuentemente violentos pero ocasionalmente sin duda, complementarios a medida que se evidencian los contrastes culturales. La abundancia de pastos, la rica fauna, facilitan la instalación humana en gran cantidad de cerros o recintos protegidos por la naturaleza –por el relieve o los ríos-. Son poblados diminutos, con fortificaciones rudimentarias y, sólo ocasionalmente, duraderos o evolucionados.*

En época romana donde las referencias a la zona extremeña son más que evidentes, dando por supuesto que una gran civilización como ésta no desaprovechaba los

---

<sup>48</sup> PABLO ALONSO, P. (1999): *Coria*. Cicon Ediciones. Colección Pueblo a pueblo. Cáceres.

<sup>49</sup> BARRIENTOS ALFAGEME, G. (1990): *Geografía de Extremadura*. Biblioteca Pública Extremeña. Universitas Editorial. Badajoz.

territorios propicios para la obtención de recursos agrícolas. Hay referencias al comercio de aceite, trigo y vino desde la provincia Bética y desde Lusitania, con la misma Roma. Para León Cáceres y Carmona Benitez (2006, P.6)<sup>50</sup> los romanos en sus primeros tiempos fueron campesinos y pastores y si bien se lanzaron a la conquista del mundo conocido, construyendo un gran Imperio, nunca renunciaron de sus orígenes. Por ello, tanto como gustaban de las comodidades de la vida urbana, también supieron aprovechar y disfrutar las ventajas que la vida rural les reportaba.

Según Pablo Alonso (1999, P. 16)<sup>51</sup> antes de la llegada de los romanos, Caura (Coria), la capital del Valle del Alagón, era ya un núcleo poblacional de indudable interés estratégico, aspecto este que es más que razonable si tenemos en cuenta que la ciudad se asienta sobre una loma perfectamente protegida por el Alagón en todos sus flancos, excepto por el flanco norte, donde probablemente los vettones elevaron murallas de piedra y adobe e, incluso, según algunos autores, hasta un foso defensivo. En el siglo II de nuestra era, la Caura vettona se torna ya Cauria romana o Caurium como preferían decir los más cultos de la época. La conquista de Caura no debió de ser fácil, el viajero llega a esa conclusión al comprobar que tras la misma, Cauria figura como ciudad estipendiaria, es decir, obligada al pago de tributos y a proporcionar hombres para el ejército romano, y éste era, precisamente, el trato que los ejércitos romanos dispensaban a aquellos territorios que habían mostrado resistencia a su dominación.

Con la llegada de los romanos llega también el concepto de propietario de un terreno: los veteranos legionarios accedían al reparto de tierra tras su licenciamiento y esto será un aliciente para el reclutamiento de legionarios y para su posterior establecimiento en zonas agrícolas como propietarios, con la obligación de cultivar el territorio. La tecnología aportada fue escasa pero importante al introducir el arado para roturar las tierras que ganaron en productividad. El cultivo estaba centrado en los productos de la clásica trilogía mediterránea: cereal, vid y

---

<sup>50</sup> LEÓN CÁCERES, M. y CARMONA BENITEZ, M<sup>a</sup>.C. (2006): *Las "Villae" Romanas de Quintana de la Serena*. Ceder La Serena. Badajoz.

<sup>51</sup> PABLO ALONSO, P. (1999): *Coria*. Cicon Ediciones. Colección Pueblo a pueblo. Cáceres



olivo. Para León Cáceres y Carmona Benitez (2006, P.7)<sup>52</sup> la economía de Roma se basaba principalmente en la agricultura, y las características de la Península Ibérica encajaban perfectamente en esta orientación agrícola, por lo que, desde el principio de la conquista, Roma se preocupó de llevar a cabo una planificación agrícola que acompañase a la explotación minera. Al comienzo, la roturación y cultivo de las tierras conquistadas fueron realizados directamente por inmigrantes itálicos, que generalmente eran legionarios licenciados a los que se les otorgaban ciertos terrenos como pago extraordinario por servicios prestados en las legiones.

Según García Martín (1985, P. 102)<sup>53</sup> en su obra “El paisaje agrario de la tierra de Coria”: *La tierra de Coria fue “pasada” por suevos, vándalos, alanos y godos y como cabecera de diócesis parece tener una importancia capital las intervención del obispo Jacinto, en el año 589, durante el Tercer Concilio de Toledo, en el que el Rey Recadero abjuró públicamente de la herejía arriana, suceso de enorme trascendencia, pues de él arranca la unidad católica de España.*

Cabe destacar la importancia que alcanzará la ciudad de Coria en época visigoda. A lo largo de la época visigoda, Mérida continuó siendo la ciudad más importante de Extremadura. A principios del siglo vi, el rey Agila se instaló en ella y la convirtió en la capital del Reino Visigodo durante unos años. Más tarde, el rey Leovigildo fijó la capital de la España visigoda en Toledo. Otra ciudad importante de esta época fue Coria (Caurium), que se convirtió en cabeza de una diócesis religiosa. Durante la época visigoda, algunas ciudades o núcleos urbanos de origen romano desaparecen o ven mermada su importancia, con lo que sus funciones urbanas o de cabecera de comarca se transfieren a otros núcleos cercanos.<sup>54</sup>

El fin del Imperio Romano y la llegada de los Visigodos no supusieron una alteración importante en el régimen de tenencia de la tierra que sigue las pautas de la época

---

<sup>52</sup> LEÓN CÁCERES, M. y CARMONA BENITEZ, M<sup>a</sup>.C. (2006): *Las “Villae” Romanas de Quintana de la Serena*. Ceder La Serena. Badajoz.

<sup>53</sup> GARCIA MARTÍN, B. (1985): *El paisaje agrario de la tierra de Coria*. Ediciones Universidad de Salamanca. Institución Cultural “El Brocense”. Diputación Provincial de Cáceres.

<sup>54</sup> “Extremadura: población y sociedad, e historia del siglo V al XVII”. Extremadura Micro. P. 318.

romana con la novedad de que ahora se cultiva para otros dueños. La situación del campesino no cambia sustancialmente y sigue trabajando una tierra que no le pertenece, sobreviviendo a duras penas.

Durante la ocupación musulmana el excedente que produce el trabajo de la tierra es para un nuevo señor que apenas le deja lo necesario para subsistir. Ahora, sin embargo, sí hay innovaciones técnicas y se desarrollan toda una serie obras hidráulicas para mejorar el rendimiento de las cosechas. Serán los musulmanes los que introduzcan el regadío y los agricultores diversifican la producción con la llegada de nuevos cultivos. A lo largo de este período existe un problema que estriba en la poca mano de obra existente ya que los cristianos huyen hacia el norte de la península y los colonos musulmanes son pocos. Las zonas más pobres y de más difícil defensa se abandonan, con lo que se crea una extensa zona no explotada, sobre todo cuanto más nos alejamos de los lugares de población que tienen defensas contra los intrusos.

A juicio de García Martín (1985, P. 102)<sup>55</sup> *bajo la dominación árabe, Coria, y con ella toda su tierra, renovaron su esplendor. Los propios árabes le anteponen el nombre de Ciudad, y así Coria se llamará Medina Cauria. El nombre de Medina solamente era aplicado por los árabes a localidades de verdadera categoría. La tierra de Coria fue protagonista en este período de muy diversas intervenciones contra los califas cordobeses. Los intentos reconquistadores, iniciados por Ordoño I, tras una ocupación por Alfonso I, dieron fruto definitivo en tiempos de Alfonso VII, el Emperador, quien restauró la vieja sede en el año 1142.*

Según Iglesias Hernández (2001, P.127)<sup>56</sup> *Fernando II de León, a quien los mulsulmanes llamaban el Baboso, establecería la frontera de su reino en el Tajo, limitando con los almohades. Los almohades habían puesto el pie en España en 1146*

---

<sup>55</sup> GARCIA MARTÍN, B. (1985): *El paisaje agrario de la tierra de Coria*. Ediciones Universidad de Salamanca. Institución Cultural "El Brocense". Diputación Provincial de Cáceres.

<sup>56</sup> IGLESIAS HERNÁNDEZ, M. (2001): *La sabia de Coria*. Ayuntamiento de Coria. Colección "Temas caurienses". Coria (Cáceres).

(1146-1224). *Salamanca y Coria serían las ciudades más importantes del reino de León en esta época.*

La frontera entre musulmanes y cristianos no dejó de fluctuar desde el siglo XI al XIII y se localizaba en lugares extensos en torno a una ciudad o lugar central que se ganaban o perdían. Como ejemplo, sirva la toma de Coria en cuyo territorio iba incluido una extensa zona que llegaba desde la Sierra de Gata hasta el Tajo. La Reconquista va a suponer un verdadero cambio en el campo agrícola extremeño puesto que al ser una zona poco poblada y muy extensa se va a repoblar con la entrega de amplios territorios a las Ordenes Militares significando el germen de lo que hoy día persiste en el panorama agrario extremeño: las grandes posesiones de territorio.

Según García Martín (1985, P. 103)<sup>57</sup> la tierra de Coria –el Valle del Alagón- *sufre ocupaciones más bien transitorias, rescatada definitivamente por Fernando II y Alfonso VII. Gran importancia tienen en la labor reconquistadora las Órdenes de Calatrava (creada en 1177) y la de San Julián de Pereiro, que se trasladó a la villa de Alcántara el año 1222. Fernando III, el Santo, reconquistó definitivamente Extremadura y decide la nueva estructura y modos de producción extremeños.*

Si bien es cierto y tal y como indica Barrientos (1990, P.73)<sup>58</sup>, la ocupación musulmana no va a introducir cambios importantes en la estructura espacial del territorio: *Extremadura será la vía más rápida para la propagación de la cultura árabe y la religión musulmana. Lamentablemente se conoce mal todavía un período tan fecundo para la historia peninsular. En el espacio regional aparece con fuerza Badajoz, “el solar de los Aftásidas” que controla el camino de Mérida y de Lisboa y que sustituye, hasta el Estatuto de Autonomía, a la vieja capitalidad romana. No parece que la “irrupción” mora introdujese cambios sustanciales en la organización del espacio, aparte de la destrucción de Emerita y su descomposición en pequeñas taifas. Antes*

---

<sup>57</sup> GARCIA MARTÍN, B. (1985): *El paisaje agrario de la tierra de Coria*. Ediciones Universidad de Salamanca. Institución Cultural “El Brocense”. Diputación Provincial de Cáceres.

<sup>58</sup> BARRIENTOS ALFAGEME, G. (1990): *Geografía de Extremadura*. Biblioteca Pública Extremeña. Universitas Editorial. Badajoz.

bien, no hay datos que inviten a pensar en un período emergente para la economía regional de base agrícola. El impacto arabe parece más sensible en el mundo rural que en el urbano, donde la huella arquitectónica es, fundamentalmente militar, como consecuencia de los enfrentamientos con los nacientes Estados cristianos del norte. Sólo excepcionalmente conservamos retazos palaciegos en Cáceres o Badajoz. La civilización musulmana en Extremadura, se extiende entre el s.VIII y el XI en que comienza a retroceder a favor del control leonés.

En esta época es importante señalar la trascendencia histórica que tuvo el Fuero de Coria, para la ciudad y la comarca. El fuero fue otorgado a la ciudad por Fernando II en 1164 y su finalidad era organizar la vida de la ciudad, así nos lo cuenta Pablo Alonso en su obra “Coria” (1999, P. 49)<sup>59</sup>: *El fuero de Coria es una fuente inagotable para el estudio de la producción económica en los tiempos medievales, lo primero que llama la atención es que, probablemente la inseguridad de la zona y la escasez de la producción, determinó que los habitantes recibieran privilegios, tales como la exención del pago de portazgos, o la supresión de la llamada facendera, prestación que obligaba a los vecinos de algunas localidades a reparar caminos y puentes. El fuero señala también, aunque ignoramos la proporción y cantidad, los cereales que se cultivaban, éstos eran trigo, cebada, centeno, millo y avena. Viñas y gavillas reciben una especial protección y aquellos que atentaran contra unas u otras eran duramente castigados. El lino era también cultivado, aunque tampoco sabemos en qué cantidad, parece ser que la vega del río Alagón, acogía siembra de este producto. Con todo la producción ganadera debía ser muy importante y la incidencia de la Mesta, organización ganadera de origen medieval aunque de claro desarrollo moderno, debió ser importante.*

El carácter fronterizo del territorio extremeño marcará las pautas de repoblación, pues además de las fronteras políticas se añadían las religiosas, culturales, lingüísticas y económicas que le van a dar un carácter exclusivo. Otra frontera a tener en cuenta era la delimitación con Portugal que daría lugar a numerosos enfrentamientos entre los dos estados a lo largo de la Edad Media y la Moderna e

---

<sup>59</sup> PABLO ALONSO, P. (1999): *Coria*. Cicon Ediciones. Colección Pueblo a pueblo. Cáceres

incluso hasta el siglo XIX. La tarea fue encargada a las Órdenes Militares y a la Iglesia. Esta última reinstauró de forma parcial las viejas sedes episcopales hispano-visigodas y esto junto a la creación de nuevas sedes episcopales como la placentina (Alfonso VIII) creó una dinámica de atracción y fijación de la población.

La defensa del territorio fue encomendada a las Órdenes Militares; la repoblación a los municipios surgidos al amparo de Cartas de Población y Fueros la explotación de los recursos fue confiada a la Mesta. Junto a estas instituciones surgen los Municipios de Realengo que están por encima de los dominios señoriales y maestres. En Extremadura sólo cuatro municipios conservan su autonomía una vez rescatados por los monarcas: Plasencia, Cáceres, Trujillo y Badajoz. La gran mayoría de los pueblos y ciudades de nuestra región son de origen medieval y se debieron a la repoblación, al carácter fronterizo y lugar de paso que tiene Extremadura desde el siglo XIII hasta el XV entre Castilla y Portugal, lo que le otorga una importancia vital para reyes, nobles e Iglesia. En una época de cambios y de luchas la agricultura sigue siendo de escasa importancia debido a la mayor utilización y explotación de las zonas de pastos, ligada a la enorme importancia, que desde tiempos de Alfonso X adquiere la Mesta. Extremadura será zona propicia para los rebaños de los grandes señores, que llegan a nuestra tierra a través de las numerosas cañadas para pastar en invierno, cuando las condiciones climáticas impiden esta labor en las tierras al norte del Sistema Central.



Para Barrientos Alfageme (1990. p. 75)<sup>60</sup> no será hasta a partir de los siglos XII y XIII, la historia regional es poco más que el enfrentamiento cotidiano de los intereses de las órdenes, la nobleza y la corona, todavía no resuelto plenamente. Un rompecabezas jurisdiccional que se modifica en función de las necesidades financieras de unos u otros contendientes, sin que la base demográfica del territorio intervenga de otro modo que sobrecargado de impuestos. Los “señores” devienen “señoritos”, profundamente preocupados por mantener una indiscutida superioridad sobre el pueblo, ya esté apoyada en el color de la sangre, ya en el volumen de la bolsa. Superioridad cuya expresión más palmaria ha sido el bajo nivel cultural de Extremadura, absoluta y relativamente. El caciquismo, probablemente nacido entre vettones y lusitanos, consolidado en el bajo Imperio, quizás debilitado bajo el dominio musulmán, se convierte en seña de identidad regional desde la alta edad media hasta nuestros días: fuertes contrastes internos de renta, control político oligárquico y marcadas deficiencias culturales.

Con el descubrimiento de América se produce un despoblamiento que afectará en cierta medida a la agricultura al emigrar una buena parte de la población. La agricultura no evolucionará a lo largo de la Edad Moderna y la propiedad de la tierra

---

<sup>60</sup> BARRIENTOS ALFAGEME, G. (1990): *Geografía de Extremadura*. Biblioteca Popular Extremeña. Badajoz.

apenas varía pasando de manos de unos cuantos nobles a otros o de éstos a propiedad eclesiástica. Ni que decir tiene que una sociedad que depende para su alimentación de las cosechas anuales, en años de sequía o malas cosechas pasan grandes calamidades, pues los impuestos debidos a los señores (nobles o eclesiásticos) no se perdonaban y los principales perjudicados eran los propios agricultores que trabajaban la tierra en este régimen señorial.

El profesor García Martín (1985, P. 103)<sup>61</sup> en su obra “La tierra de Coria” nos narra cómo se va a producir el proceso de repoblación de la comarca del Valle del Alagón: *La forma, que actualmente presenta el doblamiento de la Tierra de Coria, arranca de la repoblación medieval; la estructura básica de estos núcleos de población también tiene su origen en el medievo. La repoblación de la Tierra de Coria se llevó a cabo asentando en la misma a castellanos, leoneses, que se unían a los habitantes que resistieron las diversas “pasadas” árabes procedentes del sur. La distribución del territorio se hace mediante alfoques, en otros casos se le entrega a la Orden de Alcántara y en otro más, mediante carta puebla o fuero, se ponen las condiciones de habitabilidad en las ciudades o entidades de población más reducidas. En el entorno del pueblo se extienden tres formas de ocupación, estando la entidad sobre la base de algún cerro y junto a las ruinas de algún castillo. La primera de estas formas es un ruedo de minifundios, que a su vez comprende dos aureolas, una de huertecillas y herrenales con alguna casa aislada. La segunda aureola está formada por viejas explotaciones agrícolas y tierras de mayor tamaño. No suele conservarse el antiguo sistema de campos abiertos. La tercera forma es mucho más extensa. Las grandes propiedades son el denominador común. Alternan las dehesas, baldíos y comunales. El aprovechamiento es extensivo y ha dado en llamarse agrosilvo-pastoril. La explotación se hace del suelo y vuelo, pero con un aprovechamiento triple: agrícola, ganadero y forestal.*

A lo largo de la edad moderna la tierra, que será el medio fundamental de producción, será motivo de continuos enfrentamientos, así la posesión de la misma

---

<sup>61</sup> GARCIA MARTÍN, B. (1985): *El paisaje agrario de la tierra de Coria*. Ediciones Universidad de Salamanca. Institución Cultural “El Brocense”. Diputación Provincial de Cáceres.

será el eje en torno al cual surjan diversos altercados. Para Pablo Alonso (1999, P. 49)<sup>62</sup>: A finales del período moderno y siguiendo el catastro del Marqués de la Ensenada (1653), los grandes propietarios son, por un lado el concejo de la ciudad que es propietario de las Pulgosas, la Dehesilla y Minguez<sup>63</sup> que, a la vez figura como el mayor propietario de la ciudad; por su parte, el cabildo posee tres dehesas boyales, la isla, la cañada y la dehesa de las Pulgosas; por su parte el señorío de Alba extiende sus propiedades por Huélagá, Calzadilla, Morcillo, Guijo de Coria, Casas de Don Gómez... etc. Lo que no cabe ninguna duda es que, tanto en Coria como en su tierra, los concejos, los eclesiásticos y la nobleza, especialmente, la casa de Alba controlaban durante toda la edad moderna la propiedad de la tierra y que ésta permanecerá inmutable hasta bien entrado el siglo XIX.

A juicio de Campos (2000, P.22)<sup>64</sup> el problema que arrastraba el campo extremeño, por los enfrentamientos entre jornaleros y propietarios, se agrava en la segunda mitad del siglo XVIII. El ministro Campomanes se empeñó en acabar con el latifundismo. Su tratado de la “Regalía de la Amortización” permitía distribuir las tierras comunales entre los campesinos, obligando a los terratenientes a arrendar parte de las dehesas. Pero éstos siguieron campando a sus anchas y la reforma seguiría siendo una asignatura pendiente.

Tal y como indica Marcos Arevalo (1998, P. 2)<sup>65</sup> La provincia con el nombre de Extremadura surge jurídicamente en torno a 1653 a partir de diferentes partidos y territorios de la provincia de León de la Orden de Santiago, recobrando con los Austria el topónimo y la memoria histórica de las antiguas Extremaduras castellanas, leonesas, etc. Tras la conformación formal de la provincia de Extremadura en 1785, y su reconocimiento de facto con la creación de la Real Audiencia de Extremadura (1790). Precisamente será en el Interrogatorio de la Real Audiencia donde nos encontremos datos que nos sirvan para hacernos una idea aproximada de la situación económica

---

<sup>62</sup> PABLO ALONSO, P. (1999): *Coria*. Cicon Ediciones. Colección Pueblo a pueblo. Cáceres

<sup>63</sup> Grandes fincas situadas en el entorno de la ciudad de Coria.

<sup>64</sup> CAMPOS, J.M en VV.AA (2000): “Mezcla de culturas diversas en tierra de grandes conquistadores” en *Extremadura*. Las guías visuales de España. El país Aguilar. Madrid.

<sup>65</sup> MARCOS AREVALO, J. (1998): “La identidad extremeña. Reflexiones desde la antropología social” en *Gazeta de Antropología* 1998, 14, Artículo 04. Edición online.



de Coria y su comarca en el siglo XVIII, tal y como ha recogido Pablo Alonso en su obra “Coria” (1999, P. 49)<sup>66</sup>: En Coria se celebran dos ferias anuales de tres días de duración. La primera a partir de mayo, y la segunda el veintinueve de junio. Acuden mercaderes de Plasencia y Ciudad Rodrigo; pañeros y bayeteros de Torrejoncillo y Casatejada; curtidores y zapateros de Torrejoncillo, Cáceres y Garrovillas; plateros de Almendralejo, Plasencia y Alcántara; vendedores de utensilios de cobre de Alcántara; maderas de la serranía de Gata; ganados vacunos y de cerda del país y cordelerías y quincallerías de varias partes. Durante el año, todos los jueves se celebra mercado al que suelen acudir tenderos y quinquilleros de varias partes, acuden también tratantes en lienzos de las villas de Ceclavín y Zarza y fruteros del país. La producción agrícola, siempre según el Interrogatorio de la Real Audiencia, se centra en la producción de trigo, centeno, cebada y aceite. El Interrogatorio afirma que en líneas generales las cosechas nunca son abundantes, recibiendo los diezmos sobre la producción el señor Obispo, el Cabildo y el señor Duque de Alba. Otras producciones agrícolas son, en menor medida, el lino, la cera y la miel, aunque el mismo interrogatorio reconoce que en poca cantidad. La presencia de huertas está también documentada en el Interrogatorio. Se citan en concreto la presencia de veintiuna huertas, casi todas de regadío con agua de noria. Se siembran en ellas legumbres y tienen arbolado de higueras, ciruelas, membrillos, granados y melocotones. El melocotón es el fruto más abundante. Existen también melones y sandías de regadío. En el término de la ciudad hay seis molinos de aceite. Cinco de ellos funcionan con caballerías y otro aprovecha el agua del río Alagón. En la misma línea el Interrogatorio nos informa de la inexistencia de máquinas para trillas (todo se hace con el trillo tradicional); para arar se utiliza el arado de reja ancha, siendo habitual la yunta de bueyes. El espacio agrícola en el término de Coria debía estar intensamente utilizado. A semejante conclusión llegamos al comprobar las informaciones del Interrogatorio con respecto a la situación del arbolado: efectivamente el Interrogatorio reconoce la inexistencia de la quema de montes para rozar, igualmente señala que no existe en todo el término monte que no pueda ser utilizado por el ganado. Si a ello añadimos que no existen acebuches y que se reconoce como especies dominantes la encina, el olivo y los alcornoques, tenemos

---

<sup>66</sup> PABLO ALONSO, P. (1999): *Coria*. Cicon Ediciones. Colección Pueblo a pueblo. Cáceres

necesariamente que reconocer la notable actividad agrícola y el aprovechamiento de toda superficie disponible.

Para García Martín (1984, P.127)<sup>67</sup> el modo de producción extremeño del XVIII facilitó el agrupamiento de grandes extensiones de propiedad, siendo la Mesta una institución altamente poderosa que imponía sus criterios en torno a la ganadería y ello provocaba un fuerte absentismo del pequeño propietario y ganadero. Hacia el año 1764 existían en Extremadura muchas dehesas que habían estado cultivadas. Adehesamiento, significa claramente defensa contra el ganado, sin embargo, a partir de estos momentos entran en decadencia.

La Guerra de la Independencia (1808-1814) tuvo importantes consecuencias para la comarca del Alagón, así a la pérdida de vidas humanas hay que añadir los enormes perjuicios económicos que la presencia de los franceses y los consiguientes combates generaron en la ciudad. Para Iglesias Fernández (2001, P.201)<sup>68</sup> Coria y los pueblos de la Diócesis cauriense sufrieron la ocupación francesa con la instalación temporal de limitadas tropas francesas que extorsionaron y esquilmaron a sus gentes, pero en su suelo, ni se dieron grandes batallas, ni fue ocupada permanentemente por gruesos ejércitos. Sin embargo Pablo Alonso (1999, P.67)<sup>69</sup> en su obra “Coria” señala que la ciudad, en sus muralla, casas y catedral se vieron afectadas por el bombardeo de los franceses e incluso el ganado, del que se dice que sufrió bajas superiores al 50%.

Con la llegada de la Edad Contemporánea y a partir de todo lo que supone la Revolución Francesa en cuanto al reconocimiento de los derechos del hombre, la igualdad, la libertad y los demás valores, empieza a notarse una intención de cambio en las estructuras agrarias en España. Uno de los pioneros en este tema será el ilustrado Gaspar Melchor de Jovellanos, que en su obra aborda el tema de la necesidad de una reforma agraria que evite la dependencia de los agricultores de un

---

<sup>67</sup> GARCIA MARTÍN, B. (1985): *El paisaje agrario de la tierra de Coria*. Ediciones Universidad de Salamanca. Institución Cultural “El Brocense”. Diputación Provincial de Cáceres.

<sup>68</sup> IGLESIAS HERNÁNDEZ, M. (2001): *La sabia de Coria*. Ayuntamiento de Coria. Colección “Temas caurienses”. Coria (Cáceres).

<sup>69</sup> PABLO ALONSO, P. (1999): *Coria*. Cicon Ediciones. Colección Pueblo a pueblo. Cáceres

señor, con la idea de que si el campesino trabaja su propia tierra los rendimientos aumentarían. Para ello es necesario un cambio en la estructura de la propiedad. Naturalmente esto choca con una sociedad española de propietarios acostumbrados a vivir de las rentas agrarias no porque sus campos fueran muy productivos sino por la gran extensión de sus propiedades.

En el siglo XIX tendrá lugar una serie de operaciones conocidas con el nombre de Desamortizaciones que pretenden poner en funcionamiento grandes extensiones de terrenos agrícolas mediante la expropiación y la posterior venta para que los agricultores puedan adquirir lotes de tierra en propiedad, pensando que esto sería suficiente para motivar el aumento de la producción y el incremento de los rendimientos. En el caso del Partido Judicial de Coria y a partir de las respuestas al Interrogatorio de la Real Audiencia que recoge Pablo Alonso (1999, P.70)<sup>70</sup> es por número de propiedades desamortizadas el segundo de la provincia de Cáceres nada menos que un total de 2100 fincas rústicas fueron desamortizadas en el partido, ciertamente su tamaño, dedicación o usos son muy diferentes, pero todas juntas suman un total de 41.000 hectáreas, lo que representa un 5,4% de la superficie agraria provincial. El valor alcanzado en los remates, hay que tener en cuenta que las tierras se ponían en pública subasta, alcanzó un total de 33.340 millones de reales, lo que supone algo más del 7% del desembolso total efectuado en la provincia.

Sin embargo el resultado no fue el esperado ya que las distintas desamortizaciones fueron una forma de sanear la Hacienda Pública al poner en el mercado tierras amortizadas (manos muertas) que fueron adquiridas por las clases acomodadas que vieron un buen negocio para invertir y liberarse de los títulos de deuda pública que se habían devaluado y que fueron aceptados como moneda de pago, tanto por su valor nominal como por su valor de cotización, en los días anteriores a la publicación de las leyes de desamortización. Esto desvió las inversiones de capital hacia un valor seguro como la tierra en detrimento de la industria, de mucho mayor riesgo. Se crea una red de propietarios de grandes extensiones que no invierten en mejoras ni en adelantos técnicos, quedando la situación agrícola en un estado de atraso

---

<sup>70</sup> PABLO ALONSO, P. (1999): *Coria*. Cicon Ediciones. Colección Pueblo a pueblo. Cáceres

evidente, perdiendo el tren de la revolución agrícola e industrial. Esta situación se mantendrá por diversos motivos hasta el siglo XX.

Este hecho es recogido por Pablo Alonso (1999, P.71)<sup>71</sup> en los siguientes términos: *El resultado final del proceso desamortizador fue que se vendieron un total de 1639 fincas, cuya superficie total asciende a un total de 22.761 hectáreas, 7.835 olivos y 105.000 encinas. El total de las inversiones realizadas por doscientos cuarenta y cuatro compradores ascendió a 20 millones de reales. Esta exposición de datos pone de manifiesto que si los deseos de los políticos desamortizadores era crear una próspera clase de propietarios agrícolas, en el término de Coria dicha intencionalidad no existió, sobre todo si tenemos en cuenta que entre los doscientos cuarenta compradores, escasamente una docena controlaron la mayoría de las propiedades enajenadas.*

En consecuencia se iniciarán los primeros procesos migratorios en masa de los habitantes de Extremadura, para Campos (2000, P. 22)<sup>72</sup>: *en 1833 Extremadura fue dividida en las dos provincias actuales, pero seguía siendo una región pobre y no logró coger el tren del progreso que las regiones más avanzadas consiguieron a mediados del siglo XIX. Esto motivó que gran parte de la población abandonase el campo y fuese a las grandes ciudades peninsulares. La emigración ha sido constante a lo largo de los dos últimos siglos por la falta de un sólido tejido industrial en la región.*

En el siglo XIX, se va a originar una profunda transformación en el paisaje de la comarca, hasta esa fecha el núcleo habitado es el pueblo, sin apenas encontrarnos existencia de población dispersa. Para García Martín (1985, P. 103)<sup>73</sup> *a partir de esa fecha con la multiplicación de las dehesas llegó la construcción de miles de edificios en zonas, que anteriormente habían estado deshabitadas en calidad de “baldíos”. Unos postes de piedra, una puerta, un letrero con el nombre de la finca, nos señalan claramente el camino de entrada y el deseo de defender la propiedad. La intervención*

---

<sup>71</sup> PABLO ALONSO, P. (1999): *Coria*. Cicon Ediciones. Colección Pueblo a pueblo. Cáceres

<sup>72</sup> CAMPOS, J.M en VV.AA (2000): “Mezcla de culturas diversas en tierra de grandes conquistadores” en *Extremadura*. Las guías visuales de España. El país Aguilar. Madrid.

<sup>73</sup> GARCIA MARTÍN, B. (1985): *El paisaje agrario de la tierra de Coria*. Ediciones Universidad de Salamanca. Institución Cultural “El Brocense”. Diputación Provincial de Cáceres.

*de las Órdenes Militares y la nobleza fue vital y condiciona la ubicación de varios núcleos a su servicio, Casas de Don Gómez, Hernán Pérez, Torre de Don Miguel, Rincón del Obispo, Valdeobispo, etc. Sabemos cómo estaba organizado el hábitat rural en nuestra Tierra de Coria, cuando era dominada por los agarenos. Los walíes de Coria dominaban la comarca cauriense.*

Pablo Alonso (1999, P. 73)<sup>74</sup> afirma que *entre finales del siglo XIX y los primeros años del XX, la propiedad de la tierra, tanto en Coria como en su término, seguía estando concentrada en pocas manos y que la desamortización más que solucionar el problema agrícola, si cabe, lo había agravado al crear una nueva clase de propietarios agrícolas entre los grupos burgueses y los hacendados del lugar. La desamortización siguió manteniendo la misma estructura de la propiedad con lo cual el latifundismo y las diferencias de clase se fueron agudizando a lo largo del período. El siglo XIX consolidó dos de los males endémicos de esta zona, sin duda generalizable a Extremadura: la emigración y el absentismo.*

Para cambiar la forma de producción se tienen que realizar una serie de cambios en la estructura de la propiedad que son difíciles de aplicar en una sociedad como la española, donde el peso de las tradiciones y el poder de las clases acomodadas hacían difícil el cambio. El intento de reforma de las explotaciones agrarias llevadas a cabo durante la Segunda República quedó en un mero plan de actuación truncado por el comienzo de la Guerra Civil.

La llegada de Franco al poder supone el aislamiento del exterior y llevará a España a buscar nuevos métodos de incrementar los rendimientos agrícolas basándose en el estudio de la implantación de regadíos elaborado en época republicana. El Instituto Nacional de Colonización (INC) se crea en el año 1939 y será el encargado de realizar los estudios de las obras de infraestructura necesarias para abordar el proyecto de convertir en zonas de regadío, que hasta entonces se estaban explotando de manera ineficaz, así como la mejora de las zonas regables que ya existían.

---

<sup>74</sup> PABLO ALONSO, P. (1999): *Coria*. Cicon Ediciones. Colección Pueblo a pueblo. Cáceres

### III.2.1 EL PLAN BADAJOZ.

Extremadura, región extensa, mal comunicada y sin salida al mar, fue campo de guerras en la Edad Media, territorio poco cultivado y productor de lana y carne fundamentalmente de manera estacional hasta la primera mitad del siglo XX. La población era pobre en toda la zona, y a lo largo de la historia ha sufrido mermas considerables, ya sean provocadas por hambrunas, pestes o grandes emigraciones, pero entre 1860 y 1960 la cantidad de habitantes llega a doblarse, alcanzando el millón cuatrocientos mil habitantes, a pesar de las emigraciones hacia Europa.

En Extremadura, se comienzan a dar los primeros pasos para transformar en regadío zonas de la provincia de Badajoz. Es el conocido “Plan Badajoz” que incluye no solo dicha transformación sino la creación de zonas habitables en el entorno. Son los llamados pueblos de colonización creados con la idea de mantener a los agricultores cerca de las explotaciones.

*No vendrá mal recordar los más significados procesos de colonización europeos, algunos de los cuales inspiró de manera muy directa a los responsables del diseño de los planes de colonización franquistas*

- *Colonización en Prusia de las zonas de marismas del bajo Oder. Impulsada por Federico II “el Grande” a mediados del XVIII, con esta actuación se crearon 250 pueblos en los que se asentaron 50.000 colonos originarios de zonas deprimidas de los estados alemanes además de un notable número de frisonos holandeses. Estas colonias se centraron, sobre todo, en expandir el cultivo de la patata. La capacidad de trabajo de aquellos colonos unida a la óptima disposición de los terrenos para este cultivo convirtieron a la patata en el eje de la dieta de los estados centroeuropeos.*
- *Colonizaciones fascistas de entre 1928 y 1942 (bonifica) en las zonas de marisma próximas a Roma (el Agro-Pontino). Esta comarca era una de las más retrasadas de Italia a causa de la falta de interés de los terratenientes latifundistas por mejorar sus explotaciones y, sobre todo, por la endémica*

presencia del paludismo. Tras la desecación de las marismas se crearon 5 ciudades nuevas (Littoria, Pontinia, Sabaudia, Aprilia y Pomezia) en torno a las cuales se distribuyeron 14 pueblos y cientos de casas aisladas. El diseño urbanístico de estos pueblos, en los que intervino el magistral arquitecto Oriolo Frezzotti, inspiró a los técnicos españoles que hicieron los diseños de pueblos encargados por el Instituto de Reforma Agraria y, con posterioridad, por el Instituto Nacional de Colonización.

- Un modelo colonizador que ya existía cuando se diseñan los planes de colonización de España es el israelí. Antes de la propia creación del Estado de Israel, la comunidad judía de la zona creó pueblos de colonización para articular áreas de influencia hebrea en Palestina y poner en explotación terrenos semidesérticos. En esencia estos poblados de colonización fueron el asiento económico del que arrancó el estado israelí. La tipología de estos asentamientos de colonización se ha ido acrecentando con el tiempo en la misma medida que han ido cambiando las circunstancias políticas, sociales y económicas de Israel.

Sin embargo, en su proyecto colonizador, el franquismo no alude expresamente a todas las experiencias colonizadoras que hemos desgranado, sino que establece como su paralelo más próximo y querido el de la conquista y colonización de América. De ahí que buena parte de los nuevos pueblos del Plan Badajoz porten nombres de conquistadores. En un ejercicio de notable inmodestia, los ideólogos del Movimiento Nacional compararon aquel complejo y dilatado proceso colonizador de los españoles de los siglos XVI y XVII con sus planes de desarrollo. Ahora bien, no debe negarse la coincidencia de argumentos tanto en el plano conceptual como en el formal entre los poblados de colonización de América y los pueblos de colonización franquistas. Destacamos algunos: en ambos casos se le da a la nueva colonización un marcado sentido religioso, de ahí la necesaria presencia de la iglesia como elemento urbano más destacado. También en ambos casos la planta de los nuevos asentamientos suele ser cuadrada, articulándose en torno a una plaza central. Un elemento coincidente más: las primeras ciudades de la América colonial y los pueblos del Plan Badajoz reservan

espacios perimetrales en reserva, generalmente bosques, para posibilitar que crezcan ordenadamente.

Si hay que adjudicarle alguna paternidad al ideario colonizador contemporáneo en España ésta es, sin duda, la de Joaquín Costa, uno de los más destacados regeneracionistas españoles de fines del siglo XIX. Costa defendió la europeización de España a través de unos presupuestos estatales volcados en la colonización interior, las obras públicas y la repoblación forestal. Extremadura tuvo un cualificado y convencido defensor del ideario costista en el farmacéutico Joaquín Castell. Su defensa quedó plasmada en una serie de artículos publicados en la Revista "Extremadura". En síntesis, Costa se basó en la idea de que el programa estatal de colonización interior debería consistir en la cesión parcial por los propietarios de las fincas de suelo potencialmente regable. En contraprestación, el Estado revalorizaría la parte no cedida de los terrenos particulares dotándolos de infraestructuras (camino, electrificación, acequias,...). El suelo cedido por los propietarios sería dotado de las mismas infraestructuras para ser entregado a los colonos. Esta será la idea que ensayarán, con mejor o peor fortuna, los sucesivos gobiernos de la primera mitad del siglo XX<sup>75</sup>.

El panorama de Extremadura, a principios del siglo XX, es el de una región de más de dos millones de hectáreas poco cultivadas, que no producían suficiente para una población reducida y fundamentalmente agraria, por lo cual mucha de ella tenía que emigrar<sup>76</sup>.

En abril de 1902, los ingenieros de la División Hidrológica del Guadiana presentan un anteproyecto, basado en la construcción de un embalse en el portillo de Cijara, del que derivarían dos canales por sendas márgenes con los que se habrían de regar unas 120.000 Has. El Plan de Obras Hidráulicas (el famoso Plan Gasset) de ese mismo año plantea casi medio centenar de grandes obras hidráulicas, entre pantanos y canales,

---

<sup>75</sup> SECCIÓN DE ARCHIVOS, BIBLIOTECA Y DOCUMENTACIÓN (2008). Consejería de Agricultura y Desarrollo Rural. Mérida.

<sup>76</sup> Para ver una situación de Extremadura a comienzos del siglo XX, consúltese GARCÍA PÉREZ, Juan y SÁNCHEZ MARROYO, Fernando, *Historia de Extremadura (Vol. IV.) Los tiempos contemporáneos*, Badajoz, Universitas, 1985.



para el conjunto de la cuenca; en Badajoz se proponía llegar a regar más de 150.000 Has (todo ello en las Vegas Altas, pues sólo mucho más tarde se plantearía el riego de Vegas Bajas), en base al citado pantano de Cijara y otras complementarias<sup>77</sup>.

Para Baigorri (1996, P.5)<sup>78</sup>, el Plan Gasset no pasaba de ser un inventario de obras posibles y de buenas intenciones. Así, el POH de 1909 reduce a menos de 21.000 nuevas Has los posibles regadíos, la mitad de las cuales se situaban en Ciudad Real. Desaparecía de la programación el embalse de Cijara, y tan sólo se recomendaba seguir las obras del de Gasset (en Ciudad Real), rehabilitar los embalses de Proserpina (para regar 500 Has) y Cornalvo (para 700 Has), y construir el pantano de Alange (con el que se regarían 9.000 Has), curiosamente uno de los últimos que se han construido. El Plan Extraordinario de Obras Públicas de 1916 recuperaría muchos de los elementos del Plan Gasset (aún no se había terminado entonces el pantano del mismo nombre, y desde luego no se habían realizado las otras obras planteadas en el POH de 1909), y volvería a hablar de transformar 130.000 Has en la cuenca, así como de construir el pantano de Cijara. Tres años después un nuevo POH vuelve a reducir las expectativas, limitándose a terminar el pantano de Gasset (aún andaba al 50 % de su construcción) y remozar el de Cornalvo (obra que, por otra parte, no se llegaría a hacer).

El verdadero intento de cambio en la forma de producción y tenencia de la tierra se produce con la llegada de la Segunda República. La llegada de la República trae consigo como gran proyecto la realización de una verdadera reforma agraria, para ello desde 1931 hasta la aprobación de la Ley de Bases para la Reforma Agraria en 1932, puesta en marcha en 1933, se elaboran distintos decretos y leyes que le irían dando forma, pero que tendrán poca repercusión en la verdadera tenencia de la tierra, pues al llegar el cambio de gobierno en 1933 se paraliza totalmente la situación de reforma hasta que en 1936, con el Frente Popular, se ponga de nuevo la vida reformista del Instituto de Reforma Agraria en marcha. Consecuencia de ello, es el temor que tienen los propietarios ante la posible pérdida de sus tierras, por lo

---

<sup>77</sup> BAIGORRI A. Y OTROS (1990): *Los regadíos en Extremadura*. Ed. TESYT (Los Dossiers de Extremadura), Badajoz.

<sup>78</sup> BAIGORRI A. (1996): "El Plan Badajoz". Conferencia en el CEP-MEC de Badajoz.

que se pusieron a la defensiva ante los intentos gubernamentales por realizar este cambio de posesión y tenencia de tierras.

Con la tensa situación provocada por los anteriores hechos, se llega a la Guerra Civil y el franquismo, donde el propio Franco llevará a España a buscar nuevos métodos de aumentar los rendimientos agrícolas, primero basándose en una contrarreforma agraria como muestra de la ayuda prestada por los grandes propietarios en la insurrección y, posteriormente, con el estudio de la implantación de regadíos en la época republicana, pasado por una visión italiana de los hechos, como ya hemos señalado.

Para Pérez Rubio (1995, P.363)<sup>79</sup> *la intervención del Estado en las estructuras agrarias es producto también de los condicionantes relativos a la ideología del sistema franquista en relación al compromiso político adquirido con las clases en las cuales encontró su apoyo durante la Guerra Civil. Se puede afirmar de antemano que la colonización fue la acción estatal más importante sobre las estructuras agrarias de la región extremeña y que la componente ideológica del “programa” colonizador fue más fuerte que su propia materialización.*

En línea con la defensa de la propiedad agrícola establecida ya en los años de la guerra civil se contextualiza la política de colonización del primer y segundo franquismo. Al finalizar la guerra civil, de acuerdo con la presión de alguno de los grupos que habían integrado el bando ganador (el formado, sobre todo, por los grandes latifundistas) se abandonó cualquier intento de llevar a cabo una auténtica reforma agraria que supusiera una alteración en la forma de distribución de la propiedad de la tierra. Después de esta reforma agraria, la faceta reformista del Nuevo Estado se redujo a la política de colonización, instaurando una reforma agraria cuyo objetivo principal era la modernización de la agricultura mediante la puesta en regadío y otras mejoras técnicas.

---

<sup>79</sup> PÉREZ RUBIO, J.A. (1995): *Yunteros, braceros y colonos: la política agraria de Extremadura (1940-1975)*. Ministerio de Agricultura, Pesca y Alimentación. Madrid.

En 1938 se creó el Servicio Nacional de Reforma Económica y Social de la Tierra. Su finalidad no era otra que la de contrarrestar los efectos de las actuaciones ejecutadas por el extinto Instituto de Reforma Agraria, actuaciones a las que, obviamente se opusieron desde un principio los grandes propietarios. Este organismo sentó las bases para la creación, el año siguiente del Instituto Nacional de Colonización (INC), al amparo de la Ley de Bases de Colonización de Grandes Zonas que el nuevo Régimen se aprestó a promulgar nada más concluir la Guerra Civil. La labor del INC sí contó, en esta ocasión, con el apoyo de los grandes propietarios por cuanto era el órgano creado por el Estado para comprar tierras<sup>80</sup>.

Según Barciela (1996), la política de colonización de la posguerra contó con un doble soporte. Primero asumió el bagaje teórico y práctico desarrollado en etapas anteriores, incluso aquellas más denostadas por el Régimen, acentuando algunos de sus rasgos, como la orientación técnica del problema social-agrario, el fomento de la producción agrícola mediante los regadíos y el fortalecimiento de la intervención estatal en los programas de transformación del medio rural. Así, el Nuevo Régimen recuperaba la política de colonización del primer tercio del siglo XX, aunque muchas de sus experiencias fueran totalmente inválidas<sup>81</sup>.

El hambre de tierras en Extremadura seguía presente. El franquismo liquidó rápidamente la política reformista republicana, pero frente a la ocupación de tierras y expropiación a los propietarios sin entregarles un dinero a cambio, se potencia la política de la reforma técnica del regadío. El intento más característico lo veremos aquí: el Plan Badajoz, que intenta transformar las zonas más ricas de la región. Sin embargo, incluso con estos planes en diversas provincias, todavía siguen a lo largo de los años un gran número de agricultores pidiendo tierras de cultivo, sin que sus

---

<sup>80</sup> SECCIÓN DE ARCHIVOS, BIBLIOTECA Y DOCUMENTACIÓN (2008). Consejería de Agricultura y Desarrollo Rural. Mérida.

<sup>81</sup> Estas palabras han sido extraídas de los artículos sobre la política agraria y colonizadora del franquismo siguientes: BARCIELA, Carlos; “La contrarreforma agraria y la política de colonización del primer franquismo (1936 – 1959)”, en GARCÍA SANZ, A. y SANZ FERNÁNDEZ, J.; *Reformas y políticas agrarias en la historia de España (de la Ilustración al primer franquismo)*, Madrid, Ministerio de Agricultura, Pesca y Alimentación, 1996, pp. 351 – 398 y BARCIELA, Carlos y LÓPEZ ORTIZ, María Inmaculada, “La política de colonización del franquismo: un complemento de la política de riegos”, en BARCIELA LÓPEZ, Carlos y MELGAREJO MORENO, Juan (Eds.); *El agua en la Historia de España*, Alicante, Universidad de Alicante, 2000, pp. 325 – 368.

peticiones fueran atendidas; por lo que el gobierno debía buscar nuevas tierras que poner en regadío. Para cumplir esta política se intenta poner en explotación grandes zonas de secano en regadío.

Al frente de esta política situamos al Instituto Nacional de Colonización (INC). La pobreza de recursos asignados al INC en relación con los fines encomendados (“reforma económica y social de la tierra”) demuestra las elevadas dosis de demagogia que encerraban las políticas colonizadoras del franquismo, ya que la insuficiencia de recursos suponía el poco alcance real de dicha política. El funcionamiento del INC estaba dirigido hacia dos líneas de actuación: la política de colonización de grandes zonas y la política de colonización de interés local. En este sentido, la que aquí interesa es la de colonización de grandes zonas.

*Además de esta situación anterior, el INC debía solventar tres problemas de difícil resolución, ante los cuales con el presupuesto adecuado y una administración ágil debían darle solución, pero no lo harán<sup>82</sup>. Los tres problemas principales son:*

- *La falta de capital para completar las redes de regadíos iniciadas por la Dirección General de Obras Hidráulicas, a través de las Confederaciones Hidrográficas.*
- *La carencia de capitales para la explotación de los regadíos, con sus movimientos de tierras, loteamiento y creación de los elementos necesarios para la instalación de los agricultores que habrían de trabajar esas tierras.*
- *El tercer problema, no menos importante, la falta de capacitación de muchos agricultores en amplias zonas de secano para cultivar en regadío.*

Los criterios y procedimientos fundamentales de la política de grandes zonas estuvo marcada, primero, por la Ley de Bases de Colonización de Grandes Zonas Regables, promulgada en 1939, y, más tarde, por la Ley de 21 de abril de 1949 sobre Colonización y Distribución de la Propiedad de las Zonas Regables. Estas disposiciones se complementarán con varios decretos de 1942 que autorizaban al

---

<sup>82</sup> Vid. VV. AA (1991): “Historia y Evolución de la Colonización Agraria. Vol. III. La planificación de los regadíos y los pueblos de colonización”. Centro de Publicaciones de la Secretaría General Técnica del Ministerio de Agricultura, Pesca y Alimentación. Madrid.

INC a adquirir fincas voluntariamente ofrecidas por sus propietarios y, posteriormente, por la Ley de Expropiación Forzosa de Fincas Rústicas por causa de Interés Social de 1946, que permitía adquirir tierras sólo declarándolas de “interés social” y pagándolas a un precio mínimo. Todas estas disposiciones legislativas lo que verdaderamente hacían era dar importancia a la colonización de las zonas dominadas mediante las obras hidráulicas para el riego.

*La idea que subyacía en esta cascada legal era la de incrementar la producción agraria, dando a la vez, respuesta a los graves problemas sociales que el campo tenía por entonces sin poner en peligro la estabilidad del orden económico del momento. Se trataba, pues de, de un modelo keynesiano que propiciaba la transformación completa de los regadíos, directa o indirectamente financiados por el Estado, asentando en las zonas transformadas al máximo de colonos posible para, entre otras razones, evitar flujos migratorios indeseables. Paulatinamente, la industria debía ir convirtiéndose en el motor de las zonas agrarias y receptora de la mano de obra sobrante. Es decir, se quería lograr una reforma agraria “en negativo”<sup>83</sup>.*

En un principio, se dejaban las operaciones colonizadoras en manos de los particulares, que se beneficiaban de ellas; pero el desinterés demostrado por la iniciativa privada, provocó que el INC se convirtiera en el exclusivo artífice de la colonización. A partir de 1946 se le suma a la potestad del INC de comprar algunas fincas voluntariamente ofrecidas por sus propietarios y realizar en ellas la parcelación y venta aplazadas, la potestad de expropiar fincas por razones de “interés social”, pero las normas de exceptuación coartaron su operatividad. Los grandes porcentajes de tierras transformadas en regadío se “reservaban” a sus propietarios o se “exceptuaban” de las tareas colonizadoras propiamente dichas (casi el 80%) demuestran que el objetivo asentador de esta política era bastante secundario, pues las tierras “en exceso” ascendían sólo al 20%, aunque a partir de 1959, con el primer Plan de Estabilización y el informe del Banco Mundial de 1962, se

---

<sup>83</sup> VV.AA., EXTREMADURA. CONSEJERIA DE AGRICULTURA Y MEDIOAMBIENTE. (2010) “Pueblos de colonización en Extremadura”. Junta de Extremadura. Colección historia agraria y rural. Mérida.

fuerza un cambio en la política agraria y colonizadora hacia un proceso desarrollista de carácter muy significativo

En un primer momento, durante los primeros diez años, el INC despliega una actividad escasa, pero a partir de 1950, con la sustitución del Ministro de Agricultura (se convierte en ministro Alberto Cavestany), lleva aparejada el cambio del director del Instituto, al destituir a Angel Zorrilla Dorronsoro por Alejandro Torrejón. Con la publicación de la Ley de 21 de abril de 1949 sobre Colonización y Distribución de la Propiedad de Zonas Regables, que comienza el período más exitoso en la colonización, porque comienza la llamada “etapa de oro” del Instituto, porque en ella se realizan los principales planes generales de colonización y se proyectan más de la mitad de los pueblos. Además, el Instituto encuentra una forma exitosa de tecnificar y potenciar la agricultura sin necesidad de afectar a la base jurídica de la propiedad, con leyes como la Ley de 7 de abril de 1952 de aprobación del Plan Badajoz o la Ley de 22 de diciembre de 1955 aprobatoria del Plan Jaén.

El gobierno franquista trata de legislar no sólo para modernizar los regadíos existentes y crear nuevas zonas regables, sino que la obra colonizadora se plantea como una obra inmensa y de difícil ejecución por parte del sistema político reinante. Franco hace suyo el plan de regadíos republicano y comienza a construir las infraestructuras necesarias para hacer realidad las infraestructuras programadas. La construcción de pantanos, caminos de servicios, canales, acequias y desagües significa una cuantía inversión que dejaría únicamente beneficios a las empresas constructoras adjudicatarias.

Según los datos oficiales, en las tierras del INC durante su primera etapa (hasta mediados de 1950) se instalaron más de 23.000 agricultores con sus respectivas familias. Muchos de ellos fueron instalados en zonas de secano, y una escasa minoría, en regadío. Además, una gran parte de ellos seguían cultivando las tierras que habían estado trabajando como arrendatarios, con los mismos medios y las

mismas condiciones que antes. Según Barciela López y López Ortiz (2003, P.10)<sup>84</sup>, si se reducen, por tanto, los impropriadamente considerados por el INC como “colonos” (o sea, los antiguos arrendatarios transformados en propietarios de las tierras a través del Instituto y los campesinos establecidos en fincas adquiridas por el INC fuera de las zonas regables y los que habían sido asentados por el Servicio Nacional de Reforma Económica y Social de la Tierra), los verdaderos colonos ascienden a un total de 1.759, con un total de 8.210 hectáreas distribuidos en lotes que se estiman insuficientes, sistema de reparto que se repetirá hasta la segunda mitad de los sesenta, cuando se reparte un lote de terrenos mayor.

El Plan de Estabilización Nacional de 1959 y las recomendaciones a España, incluidas en el informe del Banco Internacional de Reconstrucción y Fomento de 1962, cortan ese cordón que paulatinamente estrechado unía a la colonización con el franquismo. A partir de 1962, con el citado informe del Banco Mundial, se produce un estancamiento y una disminución en ciertos ritmos de actuación de la colonización, ya que, aunque el director del Instituto hiciera caso omiso a las disposiciones en él contenidas, la recién creada Comisaría del Plan de Desarrollo (creada en 1959 a partir del Primer Plan de Desarrollo), junto con el Ministerio de Hacienda, fueron cortando las facilidades presupuestarias que había tenido hasta entonces el INC. Aunque como ya se ha comentado, se produce un cambio en la política colonizadora, porque ahora no se buscaba colocar el mayor número de colonos en las tierras que recibían el riego por primera vez, sino que las nuevas explotaciones tuvieran una rentabilidad probada, convirtiendo a los colonos en empresarios agrícolas<sup>85</sup>.

A partir de 1962, (año en el que se reestructura el Ministerio, creándose en su seno la Dirección General de Concentración Parcelaria y Ordenación Rural), sólo se pondrán en riego zonas donde estuviese asegurada la rentabilidad económica de las inversiones. En definitiva, la política hidráulica cede el testigo a la concentración parcelaria para dividir

---

<sup>84</sup> BARCIELA LÓPEZ C. y LÓPEZ ORTIZ, M<sup>a</sup>. I. (2003): “El fracaso de la política agraria del primer franquismo, 1939-1959. Veinte años perdidos para la agricultura española” en *Autarquía y mercado negro: el fracaso económico del primer franquismo, 1939-1959*. Editorial Crítica. Barcelona.

<sup>85</sup> BARCIELA, C.; LÓPEZ ORTIZ, M. I. (2000): “La política de colonización del franquismo: un complemento de la política de riegos”, en Barciela, C.; Melgarejo, J. (eds.): *El agua en la historia de España*. Alicante, Publicaciones de la Universidad de Alicante: pp. 323-363

latifundios y frenar la subdivisión de minifundios. En el caso de las grandes fincas, además, el Estado actúa sobre ellas para obligar a los propietarios a que procuren su mejora<sup>86</sup>.

A partir de 1971 se funden en un mismo organismo el Instituto Nacional de Colonización y distintos servicios próximos, como es el caso del Servicio de Concentración Parcelaria, a través de la Ley de 21 de julio de 1971 que da lugar al Instituto Nacional de Reforma y Desarrollo Agrario (IRYDA). Esta nueva institución supuso un cambio en la política agraria, pues, aunque se continuó la creación de nuevos regadíos, se tiende más a intensificar más las acciones indirectas de ayuda, subvención y crédito a la iniciativa privada, creando unos efectos discriminatorios sociales y económicos en las ayudas. Esta nueva política provoca la caída del número de hectáreas transformadas por el IRYDA junto con la Dirección General de Obras Hidráulicas, a favor de la iniciativa privada. Igualmente, remite la concentración parcelaria a partir de 1975 frente a la ordenación rural, cambiando la dirección de las actuaciones llevadas a cabo por el propio Instituto. Además, la creación del IRYDA provoca la redacción de un único cuerpo legal, llamado Código Agrario que recogía todas las disposiciones legales vigentes en materia de intervención administrativa de la agricultura, cuyo fundamento era la necesidad de hacer efectiva la reforma y desarrollo agrarios del país, salvando los problemas que presentaba el estado de la tierra y la empresa agraria, cuya readaptación y concentración son mucho más complejos que con anterioridad<sup>87</sup>.

Con el IRYDA, el Estado dio un paso atrás a favor de la iniciativa privada, y lo hizo a través de préstamos y diversas líneas de ayudas buscando, en última instancia, la creación de empresas agrarias más rentables y competitivas. Sin embargo, en Extremadura estas ayudas se movieron en horquillas que iban desde el 4,1 de 1973 al 3,7 de 1976, sin el complemento de otras ayudas al medio rural. Esta actitud venía a demostrar que no existía, ni en la administración como tampoco en la iniciativa

---

<sup>86</sup> VV.AA., EXTREMADURA. CONSEJERIA DE AGRICULTURA Y MEDIOAMBIENTE. (2010) *Pueblos de colonización en Extremadura*. Junta de Extremadura. Colección historia agraria y rural. Mérida.

<sup>87</sup> BOSQUE MAUREL, J. (1984): "Del INC al IRYDA: "Análisis de los resultados obtenidos por la política de colonización posterior a la guerra civil", en *Agricultura y Sociedad*, nº 32, 1984, pp. 153 – 191. Para esta cita véanse las páginas 174 a 176.



*privada, un interés por aprovechar todo el esfuerzo realizado durante la anterior etapa de colonización integral*<sup>88</sup>.

La hipótesis inicial de la que partía el INC en su primera etapa de colonización es que el objetivo fundamental de la colonización es más social que económico: se exigía frenar las migraciones españolas al extranjero manteniendo la fuerza de trabajo campesina en sus lugares de origen, sumando a esta idea, la necesidad de crear empleos nuevos, todo lo cual lleva a crear parcelas cuyo tamaño venía impuesto por las necesidades de mantener a una familia rural de la España de la decadencia primerofranquista (años de hambre y escasez, tiempo de posguerra, represiones, poca valoración de los cultivos, etc...). A partir del Plan de Estabilización de 1959, se pone en la brecha del INC una concepción más empresarial de las explotaciones agrarias familiares, con una posterior intención de crear explotaciones competitivas en un mercado amplio. Así se intenta cambiar la idea de un campesino pobre y atado a un trozo de tierra por la de un empresario agrario capaz de obtener rentas similares a las de cualquier otro trabajador autónomo.

A partir de la caída del régimen dictatorial y los traspasos de competencias en el nuevo sistema democrático a las comunidades autónomas, el IRYDA se parece transformar en un organismo central dedicado a la gestión y coordinación de sus aparatos regionales, paralizando así la mayoría de sus intenciones y planes.

En esta etapa de oro se producen dos importantes aportaciones para Extremadura. Primero la creación del Plan Badajoz y, debido a ello, el mayor número de intervenciones en la región.

El Plan Badajoz nace del Plan General de Ordenación de Badajoz, redactado en 1948, donde se recoge;

- Por una parte la situación económica de la provincia. Se aclara que las tierras sólo producen la mitad de su rendimiento en secano y apenas se han

---

<sup>88</sup> VV.AA., EXTREMADURA. CONSEJERIA DE AGRICULTURA Y MEDIOAMBIENTE. (2010) *Pueblos de colonización en Extremadura*. Junta de Extremadura. Colección historia agraria y rural. Mérida.

buscado zonas regables que aseguren y potencien las producciones, así como plantaciones arbóreas y forestales deficientemente aprovechadas y una ganadería poco variada. También se confirma que la industria tiene una importancia mínima y poco atractiva, la explotación minera abandonada y la red de comunicaciones para la explotación de la riqueza existente es precaria.

- También se hace un diagnóstico social, donde se dilucida que la propiedad rústica está demasiado concentrada y las formas de producción ennegrecen la convivencia de los hombres en el campo y eliminan o no exponen ninguna perspectiva de progreso por el esfuerzo en el trabajo propio.

A partir del análisis anterior se proponen nuevas soluciones, dando lugar al popularmente llamado “Plan Badajoz”, que en realidad es el Plan de Colonización, Industrialización y Electrificación de la Provincia de Badajoz, aprobado por Decreto de 7 de Abril de 1952, que va a trascender el territorio provincial al afectar al sur de Cáceres (con la actuación en los pueblos de Miajadas y Campo Lugar y la creación de Pizarro, Alonso de Ojeda y Casar de Miajadas) y significa el verdadero comienzo de la actividad colonizadora en la región extremeña.

Según Gómez Pompa (2002), *El Plan Badajoz perseguía unos objetivos bien definidos en el articulado del propio decreto aprobatorio y del plan de estudio y viabilidad aprobado por el propio decreto, que podemos concretar en las siguientes especificaciones*<sup>89</sup>:

- *La regulación del río Guadiana a su paso por Extremadura.*
- *La transformación de cerca de 100.000 hectáreas en regadío.*
- *La colonización de todas estas tierras.*
- *La electrificación e industrialización de las zonas afectadas.*
- *La repoblación forestal de las Vegas Altas y Bajas del Guadiana y la provincia de Badajoz.*

---

<sup>89</sup> GÓMEZ POMPA, P.;(2002) “El Plan Badajoz y el agua. Una perspectiva de 50 años”, en *Agricultura*, nº 839, pp. 350 – 358. Véase pp. 350 – 351.

- *La transformación de los productos naturales para su posterior puesta en venta fuera de la provincia.*
- *La electrificación y adecuación de la red viaria del sur extremeño.*
- *La creación de un gran número de pueblos para llevar a efecto esta política.*

Todas estas especificaciones se fueron poniendo en práctica desde el momento mismo de entrada en vigor del propio plan, extendiéndose más allá de 1976, cuando se intenta eliminar el programa por haber llegado a su instante final.

La ejecución del proyecto fue encargada a una Comisión Técnica Mixta, sita en Madrid, con un representación en Badajoz (Secretaría Gestora del Plan Badajoz) y distintas delegaciones del INC en las zonas a colonizar (en el caso de Alonso de Ojeda, Casar de Miajadas y Pizarro nos interesa la Delegación del Guadiana). Esta Comisión Técnica Mixta fue creada por el Decreto de 11 de Septiembre de 1951, de creación del la Comisión Mixta encargada del desarrollo del Plan Badajoz. La ejecución del proyecto estaba bajo el control de los Ministerios de Hacienda, Agricultura, Obras Públicas e Industria, guiados por el Reglamento Provisional para el cumplimiento de la Ley de 7 de Abril de 1952, aprobado por Orden Ministerial de 4 de Octubre de 1952, pero siempre actuaciones subordinadas a la superior aprobación del Consejo de Ministros y del propio Dictador.

*El desarrollo del plan<sup>90</sup> estaba estipulado en 14 años (de 1952 a 1966), pero la lentitud de las actuaciones, la amplitud de las zonas, el gran número de pueblos estipulados (un total de 42) y la falta de medios económicos fuerza al gobierno nacional a la realización de distintas ampliaciones: la primera, de 1964 a 1967; la segunda, de 1968 a 1971 y la tercera, de 1972 a 1975. Aunque debemos resaltar que, en este estudio, lo que más interesa son las ampliaciones, pues los tres lugares que estamos estudiando el comienzo de su actividad se sitúa en momentos de ampliación de plan.*

---

<sup>90</sup> Este desarrollo temporal está extraído de VV. AA. (1984): *Enciclopedia de Extremadura*. Diputación de Badajoz, Badajoz. pp. 126.

Estas ampliaciones, y el propio plan en sí, tienen unos documentos básicos en su desarrollo y ejecución, que son los siguientes<sup>91</sup>:

- De 1952 a 1961, el propio Plan Badajoz.
- De 1962 a 1964, el Primer Plan Reformado Parcial propuesto en 1959 y aprobado en 1961 por el Gobierno con cargo al Primer Plan de Estabilización y Desarrollo de 1959.
- De 1964 a 1972, el Segundo Plan Reformado Parcial, recogido en el I y II Plan de Desarrollo. También dentro del Primer Plan de Desarrollo se encuadra el propio Segundo Plan Reformado, pero en el II Plan de Desarrollo se incluye la rentabilidad de las inversiones y las obras del Zújar, Alange y Olivenza, recogidas igualmente en esta segunda reforma.
- De 1972 a 1976, el Tercer Plan Reformado para la finalización del Plan Badajoz, con la ampliación de los objetivos marcados por el Gobierno y en el marco del III Plan de Desarrollo. Estas reformas tuvieron incidencia en la selección de nuevos colonos, nuevos cultivos, tamaño de los lotes, comercialización, promoción industrial y disponibilidad de créditos.
- Desde 1976 se produce la eliminación de todos los elementos del Plan Badajoz.

El Plan Badajoz estuvo inspirado en la necesidad de solucionar la deficiencia estructural característica de una zona atrasada, con unos índices, en una situación inicial, de excesivo porcentaje de mano de obra agrícola, altos niveles de paro agrícola, un nivel de renta per cápita inferior a la media nacional, una desigual distribución de los ingresos entre los habitantes de la provincia, una falta de capitalización y ahorro, una economía de subsistencia y un bajo nivel de vida de la población, debido también al gran predominio de la gran propiedad, malas comunicaciones y escaso desarrollo industrial.

Tras la visita del Jefe del Estado en Diciembre de 1945, el Gobierno Civil queda encargado de realizar un estudio socioeconómico de Badajoz. Este estudio se presentó en 1948 y reflejaba la situación de la sociedad extremeña: existían más de

---

<sup>91</sup> ALONSO SEBASTIÁN, R. y ROMERO CUADRADO, C. (2006): *Resultados económicos durante el periodo 1954 – 1972 de las explotaciones agrarias de los núcleos de colonización creados por el Plan Badajoz*. Instituto Nacional de Investigación y Tecnología Agraria y Alimentaria. pp. 7 – 10. Madrid.

40.000 yunteros en situación gravemente inestable y casi 70.000 jornaleros en paro estacional o total. Es decir, se hablaba de 100.000 familias, casi 500.000 habitantes que pasaban hambre.

Así en 1951 se pone en marcha lo que se denominó “Plan de Obras Hidráulicas, Colonización, Industrialización y Electrificación de la Provincia de Badajoz”. Debido a este Plan comenzarían a instalarse colonos a finales de los 50 y el proceso se alargaría durante casi 30 años.

Otros factores responsables de este Plan fueron:

- El miedo a la escasez de alimentos padecida por el conjunto del estado hasta mediados de los 50. La transformación en regadío se presentaba como el único sistema de cobertura alimentaria de España. La colonización necesitaba pequeños propietarios para el cultivo intensivo y además retuvo mano de obra necesaria para los nuevos latifundios de regadío.
- La influencia de experiencias extranjeras. Principalmente en el plano ideológico, de la “Bonífica” de la Italia de Mussolini y en el plano técnico de la “Water’s Policy” de los Estados Unidos.
- La necesidad de aumentar la producción eléctrica.
- La necesidad, por parte del régimen, de plantear operaciones de escaparate tanto hacia el interior como hacia el exterior.
- Y por supuesto, el desarrollo productivo de los recursos naturales de la zona.

Pero esta nueva situación también trajo consigo problemas sociales puesto que las tierras expropiadas eran insuficientes para el número de colonos instalados (de la superficie transformada, no más de un 25% era cultivada por colonos), por otra parte, el exceso de paternalismo del IRYDA facilitó la permanencia de muchos colonos, pero dificultó el aprendizaje de una agricultura de regadío dinámica y autónoma. Otro problema fue el excesivo número de poblados de tamaño reducido, lo que dificultó su consolidación como núcleo histórico y su independencia municipal.

Sin embargo, el Plan Badajoz sí consiguió la creación de una clase media en el campo extremeño. Además de los 5000 colonos asentados hay que incluir su descendencia, esta descendencia es un nuevo fenómeno social puesto que en gran parte siguen residiendo en sus poblados y los más dinámicos han creado comercios y servicios, por que el tamaño de las parcelas sólo permitía la continuidad de un hijo.

### III. 2.2 LA CREACIÓN DEL INSTITUTO NACIONAL DE COLONIZACIÓN Y LA LEY DE COLONIZACIÓN DE GRANDES ZONAS.

En 1939 se creó el Instituto Nacional de Colonización y se aprobó la Ley de Colonización de Grandes Zonas. En esta época, la política de regadíos se conecta a la política de colonización, cuyo objetivo fundamental es el asentamiento de colonos en las tierras expropiadas en las Grandes Zonas Regables ejecutadas por el Estado. La Ley de 1939 pretendió que la colaboración entre el INC y la iniciativa la ordenación y ejecución de las obras de colonización se llevaran a cabo en privado. La aplicación de esta ley apenas tuvo éxito, puesto que esa colaboración no tuvo lugar, de modo que en los años 40 la transformación pública de regadío fue casi inexistente, apenas 20.000 hectáreas, justamente en un momento en el que la falta de alimentos era un grave problema y la necesidad de incrementar la productividad agraria era imperiosa (Etapa de autarquía). Mucho más éxito tuvo, en cambio, la Ley de reservas que permitió una notable expansión del regadío en base a transformaciones privadas. Casi 100.000 hectáreas se transformaron mediante esta ley en unos pocos años de la década de los 40.

Según García Martín (1985, P. 251)<sup>92</sup>:  *Junto a la gran propiedad en el campo de secano (la dehesa) existen en la zona, desde hace veinte años, también latifundios en el campo de regadío. Estos latifundios no están separados especialmente del campo de secano, sino que pertenecen a otra formación económica. En las 6.000 hectáreas de tierra regada de los latifundios en la llanura de Moraleja y del Valle del Alagón se cultiva sobre todo maíz; el cultivo de tabaco, tomate y algodón tanto como el engorde de vacas y el cultivo de pastos juegan por el contrario un papel también importante. Aunque el cultivo de tomates en el campo de regadío no es el cultivo más importante, sin embargo debe ser explicado algo más detalladamente en la descripción de esta formación económica, porque el tomate es el único producto agrícola que en la zona estudiada no sólo se produce, sino que también se reelabora, y razón por la que se*

---

<sup>92</sup> GARCIA MARTÍN, B. (1985): *El paisaje agrario de la tierra de Coria*. Ediciones Universidad de Salamanca. Institución Cultural "El Brocense". Diputación Provincial de Cáceres.

*debe mostrar como ejemplo el cultivo del tomate; también la reelaboración industrial de un producto puede pertenecer a una formación agrícola.*

La etapa en la que el regadío jugó un papel más decisivo fue la del desarrollo económico de los años 60. El rápido crecimiento económico y el fuerte aumento de la renta per cápita provocó el cambio de la dieta alimenticia española, disminuyendo el consumo de algunos alimentos (cereales y leguminosas) y aumentando el de otros (azúcar, carnes, leche, aceites vegetales, frutas y hortalizas). Los desajustes productivos de la agricultura de esos años (se producía lo que ya no se consumía y se consumía lo que no se producía) provocaron tensiones inflacionistas y un creciente desequilibrio de la balanza comercial agraria.

Las importantes transformaciones públicas en regadío de los años 60 supusieron una oportunidad para superar esta situación, ya que gracias a la diversificación de producciones que permite el regadío fue posible atender las nuevas demandas de alimentos de una población más urbana y con mayor poder adquisitivo que la de los años 40 y 50.

*Según Pérez Rubio (1995)<sup>93</sup> la solución final al problema del campesinado pobre de Extremadura llegará con el desencadenamiento del proceso de emigración, que es la variable central del proceso de descampesinización y la consecuencia de los cambios coyunturales del desarrollo capitalista nacional e internacional. Siendo, a su vez, un elemento definitorio de las relaciones de dependencia que se establecen entre dos estructuras sociales caracterizadas por dos niveles desiguales de desarrollo. Esta será realmente la verdadera salida al problema de la proletarización de los yunteros y al exceso de peonaje en el campo extremeño.*

En los años posteriores, el regadío siguió jugando un papel clave en la fase madura del proceso de modernización agraria. Gracias al incremento de la productividad agraria generado por el regadío, se ha logrado que una población activa agraria

---

<sup>93</sup> PÉREZ RUBIO, J.A. (1995): *Yunteros, braceros y colonos: la política agraria de Extremadura (1940-1975)*. Ministerio de Agricultura, Pesca y Alimentación. Madrid.



cada vez menor alimento a una población urbana cada vez mayor y más exigente en cuanto a la variedad, cantidad y calidad de los alimentos que demanda.

La disparidad entre los fines y los recursos que se utilizaron para lograr resultados, demuestra las elevadas dosis de demagogia que encerraban las propuestas colonizadoras de estos años, ya que la insuficiencia de las asignaciones –hecho que fue claramente admitido por la Administración- suponía el más evidente indicador del escasísimo alcance real que, en esas circunstancias, alcanzaría dicha política. Las funciones encomendadas al INC pueden englobarse en dos grandes líneas de actuación: la política de colonización de grandes zonas y la de colonización de interés local.

Los criterios y procedimientos fundamentales de la política de grandes zonas quedaron articulados legalmente, primero, por la Ley de Bases para Colonización de Grandes Zonas –promulgada en 1939- y, más tarde, por la Ley de 21 de abril de 1949 sobre Colonización y Distribución de la Propiedad de las Zonas Regables. Estas disposiciones se vieron complementadas por un decreto de 1942, que autorizaba al INC para adquirir fincas voluntariamente ofrecidas por sus propietarios, y, posteriormente, por la Ley de Expropiación Forzosa de Fincas Rústicas por causa de interés social de 1946. Tanto la Ley de Bases como la de 1949 concedían particular importancia a la colonización de las zonas dominadas o dominables mediante las obras hidráulicas para el riego.

Según Barciela López y López Ortiz (2003, P.8)<sup>94</sup> *en un principio, se dejaban las operaciones colonizadoras en manos de los particulares que habrían de beneficiarse de ellas; sin embargo, el desinterés demostrado, desde muy pronto, por la iniciativa privada convirtió al INC en el exclusivo artífice de la política de colonización. Desde 1942 y hasta 1946, los mecanismos colonizadores se concretaron en que el Instituto pudiese comprar algunas fincas, voluntariamente ofrecidas por sus propietarios, y realizara en ellas, previa parcelación y venta aplazada, algunas aisladas experiencias de*

---

<sup>94</sup> BARCIELA LÓPEZ C. y LÓPEZ ORTIZ, M<sup>a</sup>. I. (2003): “El fracaso de la política agraria del primer franquismo, 1939-1959. Veinte años perdidos para la agricultura española” en *Autarquía y mercado negro: el fracaso económico del primer franquismo, 1939-1959*. Editorial Crítica. Barcelona.

asentamiento de colonos. A partir de 1946, a este procedimiento se sumó la facultad del INC para expropiar algunas fincas por razones de “interés social”, pero las normas de excepción introducidas limitaron mucho la operatividad de esta facultad. No en vano, los grandes porcentajes de tierras transformadas en regadío que se “reservaban” a sus propietarios o se “exceptuaban” de las tareas colonizadoras propiamente dichas –una media del 72 por ciento, que se elevó en algunas zonas latifundistas hasta el 80 por ciento- demuestran que el objetivo asentador de la política de la posguerra era muy secundario, pues eran las tierras “en exceso” –el porcentaje restante- las que se distribuían entre los colonos del Instituto.

En cuanto a la plasmación de la política colonizadora de grandes zonas en el período comprendido entre 1939 y 1950, lo primero que hay que destacar es la escasísima actividad desplegada por el INC en esa etapa. Hasta 1951 fueron declaradas 26 zonas regables de interés nacional, con un total de 576.891 hectáreas. Sin embargo, en la práctica, esa declaración no significó gran cosa, ya que de las casi seiscientas mil hectáreas declaradas de interés nacional entre 1940 y 1951, tan sólo se consiguió la transformación real de unas diez mil (Barciela, 1986: 408). Carlos Barciela (2000) la califica de “fracaso absoluto”, por muy diversas razones; en concreto, en lo referente a la primera fase de proyectos de regadío y colonización señala que no fueron los adecuados para las circunstancias que vivió el campo durante los años cuarenta. Esta inadecuación se concreta en: falta de insumos complementarios a la puesta en riego (abonos, semillas selectas, maquinaria); la falta de sistemas de apoyo para la difusión de la nueva tecnología de regadío (investigación, extensión agraria, crédito); la existencia de alternativas tradicionales menos costosas y mucho menos arriesgadas que permitían maximizar el rendimiento de las inversiones ya existentes minimizando los riesgos<sup>95</sup>.

---

<sup>95</sup>FERNÁNDEZ CLEMENTE, E. (2000): *De la utopía de Joaquín Costa a la intervención del Estado. Un siglo de obras hidráulicas en España*. Universidad de Zaragoza.

Según Barciela López y López Ortiz (2003, P.9)<sup>96</sup> los resultados de la política de grandes zonas de los años cuarenta pueden ser calificados de rotundo fracaso. Por su parte, la política de adquisición de fincas llevada a cabo por el INC en estos años careció de cualquier tipo de coherencia. En toda la década, el INC adquirió 148.708 hectáreas – en su mayor parte de secano no regable-, por las que el Instituto pagó un precio muy superior al de mercado, mientras que sólo 24.436 hectáreas del total de la superficie propiedad del INC a comienzos de 1951 eran de regadío, y ni siquiera esos núcleos fueron efectivamente colonizados. Según los datos oficiales, en las tierras del Instituto fueron instalados como colonos, entre 1939 y 1950, 23.539 campesinos con sus respectivas familias. De ellos, la inmensa mayoría fueron asentados en tierras de secano y sólo una exigua minoría en regadío. Además, en su mayor parte, los colonos cultivaban las tierras que antes trabajaban como arrendatarios, con los mismos medios y seguían viviendo en las mismas condiciones que lo hacían antes. En este cómputo global se incluían también más de nueve mil colonos que ya lo eran antes de que se creara el INC. Por lo tanto, descontados estos impropriadamente considerados colonos del INC –los antiguos arrendatarios transformados en propietarios de sus explotaciones con la mediación del Instituto, los campesinos establecidos en las fincas adquiridas por el INC fuera de las zonas regables y los que habían sido asentados antes de que se creara el organismo colonizador, los colonos propiamente dichos asentados en este período se reducen a 1.759 (Barciela y López Ortiz, 2000). A éstos se le atribuyó una superficie en las zonas regables declaradas de interés nacional de 8.210 hectáreas, distribuida en unos lotes claramente insuficientes, cuya explotación pronto se demostró antieconómica.

La colonización de esta zona comienza con la construcción del embalse Gabriel y Galán en el río Alagón. Posteriormente se aprueba la obra y se procede a la expropiación de los territorios que iban a ser anegados por las aguas del embalse. En pueblos del norte de Cáceres y algunos del sur de Salamanca, vieron cómo las mejoras que se realizaban en lugares vecinos (electrificación, agua corriente...) no se realizaban, pues habían entrado a formar parte de la lista de pueblos que debían

---

<sup>96</sup> BARCIELA LÓPEZ C. y LÓPEZ ORTIZ, M<sup>a</sup>. I. (2003): “El fracaso de la política agraria del primer franquismo, 1939-1959. Veinte años perdidos para la agricultura española” en *Autarquía y mercado negro: el fracaso económico del primer franquismo, 1939-1959*. Editorial Crítica. Barcelona.

ser abandonados, pues su término o gran parte de él quedarían, según las previsiones, sumergidos. Granadilla y Martinebrón son pueblos donde ocurrieron algunas de las situaciones antes narradas.

Muchas familias se trasladaron hasta lo que hoy se conoce como Alagón y que por aquellos años eran tan solo unas cuantas edificaciones de muy mala calidad y de ocupación provisional hasta que las viviendas definitivas estuviesen acabadas.

Con todas estas vicisitudes, los habitantes del nuevo poblado tuvieron que dedicarse a cultivar una tierra nueva, de la que había desaparecido la capa más fértil debido a los trabajos de nivelación llevados a cabo por la maquinaria del INC.

Poco a poco, los agricultores van aprendiendo a cultivar y sacar rendimiento a nuevas especies vegetales que en su gran mayoría eran desconocidas para ellos. Cuentan con el asesoramiento del “Périto”, como ellos dicen, y del personal del INC. Los productos que se cultivan son maíz y algodón; posteriormente se introduce el tabaco y el pimiento. Estos han permanecido en la zona hasta nuestros días, excepto el algodón y se han introducido nuevos cultivos como frutales, espárragos, aunque lo que predominan son las praderas para alimento animal, al ser la mayor parte de la tierra de poca calidad agrícola y, por el contrario, de buen aprovechamiento ganadero. Si por los años setenta predominaba el ganado bovino de leche, en la actualidad los ganaderos prefieren el ganado de “carne” mucho más rústico y necesitado de menor atención. Hay que apuntar que la población agrícola está cada vez más envejecida y recurre a explotaciones que necesiten menos trabajo físico.

A través de este breve repaso a la situación de la agricultura y del terreno agrícola nos podemos hacer una ligerísima idea de la riqueza social y cultural que esta tierra nos ofrece y así tomar conciencia de nuestra identidad como habitantes de una zona, el valle del Alagón que está poblada desde épocas muy tempranas y donde los pueblos de colonización y el regadío suponen desde su creación una fuente de riqueza y una forma de vida nueva semejante a la de los primeros pobladores. Hay

que pensar que salvo algunos grupos que proceden del mismo pueblo, la mayoría de los habitantes de estos nuevos poblados eran desconocidos que tuvieron que adaptarse a una nueva forma de vida y necesitaron relacionarse con las demás familias para llegar a crear , después de una o dos generaciones ,una conciencia colectiva de pertenencia a un pueblo, su pueblo.

### III.2.3 EL PLAN CÁCERES Y SU REPERCUSIÓN EN EL VALLE DEL ALAGÓN.

Si bien el Plan Badajoz es de 1952, del río Tietar del embalse de Rosarito, en Toledo. El hecho de que el Plan Badajoz se convirtiera en escaparate del régimen franquista relegó a este plan cacereño a un segundo plano, más aún cuando los órganos de gestión de éste estuvieron desgajados entre Madrid, Talavera de La Reina y Cáceres. Por el contrario, el Plan Badajoz tuvo cierta autonomía con respecto a Madrid, gozando de unas infraestructuras de diseño y gestión radicadas en la propia provincia. El Plan Cáceres se articuló en torno a tres zonas regables: Borbollón, Gabriel y Galán y Rosarito, afectando una superficie de 90.074 hectáreas, de las cuales 68.085 lo fueron en reserva y 21.989 en exceso. Las 2491 familias fueron asentadas en 21 nuevos pueblos. Estas procedían de localidades que quedaron anegadas, es el caso de Talavera la Vieja en el pantano de Valdecañas o de pueblos que estando próximos a la cota de embalse jamás llegaron a quedar cubiertos por las aguas, como Granadilla en el pantano de Gabriel y Galán. Otras zonas de procedencia de los habitantes de los nuevos pueblos fueron las Hurdes, las Villuercas y villas de los Montes de Toledo cuyos términos lindaban con Extremadura.

#### EMBALSES REALIZADOS EN LA CUENCA DEL TAJO HASTA 1975<sup>97</sup>.

EMBALSE	CAPACIDAD – HM <sup>3</sup>
BORBOLLÓN	88
GABRIEL Y GALÁN	911
VALDEOBISPO	53
ROSARITO	82
SALOR	14
<b>TOTAL CUENCA DEL TAJO</b>	<b>1.148</b>
<b>TOTAL EXTREMADURA</b>	<b>4.772,7</b>

---

<sup>97</sup> VV.AA., EXTREMADURA. CONSEJERIA DE AGRICULTURA Y MEDIOAMBIENTE. (2010) *Pueblos de colonización en Extremadura*. Junta de Extremadura. Colección historia agraria y rural. Mérida.

Para García Martín (1985, P.255)<sup>98</sup> las previsiones para la modificación del campo de secano en campo de regadío en la llanura de Moraleja y en el valle del río Alagón fueron muy favorables para los latifundistas, pese a las Inversiones necesarias, puesto que ellos no tuvieron que allanar mucho el terreno (la tala de los bosques de encinas ocupó a carboneros, trabajadores del campo y trabajadores eventuales) y la construcción de las instalaciones de regadío no originó ningún problema especial a causa de la cercanía de los ríos de la zona que se había cambiado.

Llegados a este punto, se hace necesario mostrar el “Informe del problema social de Torrejoncillo y Coria” que aparece en el legado 2.122, archivo del INC-IRYDA en Vallecas (Madrid) y que recoge Pérez Rubio (1995, P.408)<sup>99</sup> en su obra “Yunteros, braceros y colonos. La política agraria de Extremadura (1940-1975)” que fue elaborado por el Ingeniero Agrónomo F. Pelegrin en marzo de 1949: Según el trabajo de este equipo, en Torrejoncillo existían 131 cultivadores directos y personales que se empleaban en ocasiones como obreros agrícolas; 302 “obrerros agrícolas” con medios de producción (yunteros); 189 braceros y 30 obreros ganaderos. En Coria había 54 cultivadores directos y personales, que eran a su vez braceros; 112 “obrerros agrícolas” con medios de producción (yunteros) y 390 jornaleros. La situación de paro obrero real, a partir de la información local, era la siguiente: Torrejoncillo tenía 200 braceros en paro en las épocas de mayor auge, aunque el cálculo del paro teórico daba un número mucho más elevado, 418 individuos. No se tuvo en cuenta en este cálculo la importante crisis industrial del calzado que existía en este pueblo, ni tampoco otros cultivos de menor importancia que también absorbían mano de obra; ni tampoco a los cultivadores con tierra suficiente que labraban en términos municipales limítrofes. Más aún, en este paro total no se incluía al elemento yuntero, puesto que en la práctica era imposible mantener las yuntas, lo que suponía que tenía que vender su yunta convirtiéndose en obrero o emplearla en menesteres distintos de los agrícolas, como lo son los acarreros, transportes, etc. El paro teórico es de 62 yuntas, el paro estacional máximo representa el 72% del censo de yuntas y el permanente el 20%. Aunque

---

<sup>98</sup> GARCIA MARTÍN, B. (1985): *El paisaje agrario de la tierra de Coria*. Ediciones Universidad de Salamanca. Institución Cultural “El Brocense”. Diputación Provincial de Cáceres.

<sup>99</sup> PÉREZ RUBIO, J.A. (1995): *Yunteros, braceros y colonos: la política agraria de Extremadura (1940-1975)*. Ministerio de Agricultura, Pesca y Alimentación. Madrid.

reconoce que estas cifras son exageradas, ya que no pocos trabajan en otros términos, sobre todo en el de Coria. En Coria el ingeniero se queja de la carencia de datos, como en el pueblo anterior. A través de los obtenidos en la localidad, él mismo explica que, aunque no existe paro permanente durante el 1º y 3º trimestre del año agrícola, se nota la necesidad de brazos en la agricultura. Sin embargo, en los restantes meses existe un paro que en el 4º trimestre llega al 40%. El paro teórico de ganado de trabajo parece insignificante, no así el estacional que alcanza en el primer trimestre la cifra de 154 yuntas ociosas, o lo que es lo mismo el 50% de ellas. Deduciendo de estos datos que el problema yuntero en Coria es inferior al de Torrejoncillo. Las soluciones al problema social de ambos pueblos se contemplan de la siguiente forma: Al detectarse en Torrejoncillo un malestar social provocado por el paro de braceros y yunteros de gran magnitud, las propuestas radicarían en la expropiación de fincas de posible transformación en regadío, y, aunque en esta localidad había dos fincas con esta posibilidad: “Las Salgadas de la Torre y Cabildo” Y “La Sahuceda” que habían sido previamente transformadas por sus propietarios, se descartaron al igual que las dehesas de secano por no poder admitir más intensificación de cultivos y al explotarse directamente. Por tanto, el término de Torrejoncillo era insuficiente para esto ya que solo disponía de 5.000 Has. colonizables que podían absorber teóricamente 200 yuntas, y como en él existían 351, el resultado era un exceso de 151 yuntas. Para las que había que buscar solución fuera de él, en el término de Coria, en el que a los ojos del ingeniero revestía un carácter menos grave; aunque existe el inconveniente del malestar que lleva consigo el expropiar fincas en un pueblo en las que se han de beneficiarse los vecinos de otro. Se proponía una solución intermedia, consistente en la expropiación de fincas de Coria dejando un tanto por ciento para los vecinos de este pueblo y el resto para los del otro. Habría que esperar a la puesta en riego de las zonas del Borbollón y el Alagón para que, en cierta forma, aliviara el malestar social planteado en Torrejoncillo; pero al mismo tiempo se desarrolló una importante corriente emigratoria en este municipio, a pesar de la proximidad de aquellos regadíos.

Hay que subrayar el hecho de que fue la primera vez que se expropiaron tierras a los grandes propietarios, unas 60.000 hectáreas, aproximadamente un tercio de las tierras transformadas en riego en Extremadura. Hasta entonces nadie se había



atrevido a hacerlo de ese modo; eso sí, a los terratenientes se les compensó con el justiprecio de las tierras de secano y se les otorgaron subvenciones para una parte de las inversiones que conllevaban las obras de transformación. Todo ello les generó unas importantes plusvalías, pero como contrapartida se les obligó a cultivar en riego. Este hecho contribuyó a la generación de nuevos puestos de trabajo en las explotaciones de las tierras no expropiadas. Algunos de los detractores de los planes argumentan que los reservistas se quedaron con las mejores tierras, pero esto es verdad sólo parcialmente; existen bastantes parcelas de colonos que están ubicadas en tierras de excelente calidad edáfica.

#### ZONAS REGABLES DE LA CUENCA DEL TAJO HASTA 1975<sup>100</sup>

EMBALSE	SUPERFICIE – Ha
BORBOLLÓN	8.670
GABRIEL Y GALÁN	39.524
VALDEOBISPO	15.292
ROSARITO	744
SALOR	405
<b>TOTAL CUENCA DEL TAJO</b>	<b>64.365</b>
<b>TOTAL EXTREMADURA</b>	<b>174.027</b>

*La política de colonización prevista, con la puesta en riego de unas 120.000 hectáreas en el Plan Badajoz, incluyendo unas 12.000 en el sur de la provincia de Cáceres, más otras 60.000 en el norte de esta provincia, no pudo evitar la fuerte emigración de población campesina desde Extremadura a las zonas industriales del resto de España y de Europa acontecida a lo largo de la década de los 60; pero, al menos, consiguió fijar a un buen número de colonos, más de 10.000, y a atraer nueva población ya que el regadío fue generando jornales y nuevos puestos de trabajo directos en las tierras de reserva (cultivos de algodón, tabaco, algunos frutales y otros) e indirectos en talleres,*

<sup>100</sup> VV.AA., EXTREMADURA. CONSEJERIA DE AGRICULTURA Y MEDIOAMBIENTE. (2010) *Pueblos de colonización en Extremadura*. Junta de Extremadura. Colección historia agraria y rural. Mérida.

almacenes y otras actividades conexas, lo que consiguió evitar un mayor despoblamiento de la región<sup>101</sup>.

En lo que respecta al Valle del Alagón fue en 1954 cuando el Ministerio de Agricultura, en primer lugar y el Ministerio de Obras Públicas en segundo, declaran “zona de interés nacional” las vegas del Alagón. Así lo narra Pablo Alonso (1999, P.149)<sup>102</sup> en su obra “Coria”: Los propietarios de esta “zona de interés nacional” tenían la posibilidad de participar en la colonización a través del Instituto Nacional de Colonización (INC) o de transformar sus tierras en campos de regadío a título individual y privado, en este caso el propietario se costeaba el valor de la transformación de sus campos de secano en regadío, aunque disponía de préstamos sin interés por parte del Estado. Si algún propietario no aceptaba ninguna de las dos posibilidades era expropiado por el INC. Naturalmente se estudió la manera de distribuir las nuevas tierras regables entre los anteriores propietarios de secano de acuerdo con la siguiente redistribución: aquellos propietarios que poseían menos de 20 hectáreas de tierra no regada, recibían tras la transformación una superficie igual de regadío; quienes poseían entre 20 y 100 hectáreas de tierra de secano, podían adquirir un máximo de 20 hectáreas de regadío y, finalmente, aquellos que poseían más de 100 hectáreas, podían acceder a 1/5 de ella, limitándose al máximo de 100 hectáreas de regadío. Los costes eran sufragados por los propietarios a través de préstamos sin interés otorgados por el Estado, cuya devolución se prolongaba a lo largo de veinte o veinticinco años. Como es lógico suponer, los pequeños y medianos propietarios se decidieron por la colonización a través del Instituto Nacional de Colonización; los grandes latifundistas, algunos de los cuales poseían más de 1.000 hectáreas se inclinaron por la colonización privada, ya que ésta la permitía mantener en su poder una considerable cantidad de hectáreas y no las 100 a la que la ley daba derecho. La puesta en cultivo de regadío de la vega del Alagón no supuso pues un cambio radical en la estructura de la propiedad, sino en la estructura productiva. En 1957 se ponían en regadío en el Valle del Alagón casi 33.000 hectáreas de cultivo, de ella la gran mayoría, casi el 95%, se gestionaron a través del

---

<sup>101</sup> VV.AA., EXTREMADURA. CONSEJERIA DE AGRICULTURA Y MEDIOAMBIENTE. (2010) *Pueblos de colonización en Extremadura*. Junta de Extremadura. Colección historia agraria y rural. Mérida.

<sup>102</sup> PABLO ALONSO, P. (1999): *Coria*. Cicon Ediciones. Colección Pueblo a pueblo. Cáceres

*INC, en tanto que los propietarios particulares sufragaron privadamente en torno al 5% de la puesta en regadío de la tierras del Alagón. En torno a 3.000 pequeños campesinos fueron beneficiarios de las tierras puestas en regadío por el Instituto Nacional de Colonización. La puesta en regadío de 33.000 hectáreas supuso por un lado, una radical transformación en los sistemas de cultivo y de producción agrícola, pero por otro lado, fue incapaz de superar la oposición entre la pequeña y gran, oposición que hoy sigue existiendo. Desde el punto de vista agrícola y ganadero, el Valle del Alagón, presenta una clara dualidad entre la superficie dedicada al secano que suele ocupar las zonas altas y las llanuras del río que ocupan la tierra regada. Esta dualidad es más manifiesta cuando en el verano los agostados campos de secano contrastan con el verdor típico de los campos regados. No obstante la superficie de secano es notablemente superior a la regada, aproximadamente 1/5 de la superficie total es la que se haya beneficiada por los canales de riego.*

### III.2.4 LAS TIERRAS: PLANIFICACIÓN, REPARTO Y CULTIVO

El plan conquistador de Franco trataba, no sin dificultades, de cambiar el sistema de propiedad de la tierra. En Extremadura casi la totalidad de las tierras estaba en manos de los grandes terratenientes y otros agentes sociales, como los ayuntamientos o la iglesia, los cuales se benefician de las expropiaciones y, en posteriores años, compras de tierras. Los latifundistas y agentes venden terrenos poco valiosos para la agricultura de secano y se reservan las mejores tierras, que serían mejoradas con la conversión en regadío o la mejora de los ya existentes.

Para Sabio Alcuten (2010, P.10)<sup>103</sup> en agosto de 1936, apenas un mes más tarde del Alzamiento de julio, el régimen franquista derogó los planes de reforma agraria nacidos en 1932, nunca ejecutados en amplitud, pero partidarios de conjugar mejoras técnicas y sociales en su programa de actuaciones. La Ley de Bases de 1932 había recibido un fuerte espaldarazo a raíz del triunfo electoral del Frente Popular en febrero de 1936, pero no antes. Tengamos en cuenta que hasta diciembre de 1934 sólo se habían establecido 12.260 colonos en toda España; sin embargo, desde marzo a junio de 1936, el nuevo gobierno frentepopulista instaló a 114.343 nuevos campesinos, mayoritariamente de Extremadura.

Según el “Plan Nacional de Regadíos – Horizonte 2008” (2002)<sup>104</sup>, La Ley de colonización de 1939, dio paso a la Ley de Grandes Zonas Regables de 1949, todavía vigente, que supuso la intervención total del Estado en materia de grandes regadíos. Según la nueva ley, era el Estado quien decidía las grandes zonas a transformar, quien promovía la transformación y quien ejecutaba y financiaba todas las obras e inversiones necesarias. La aplicación de la nueva ley junto con una asignación

---

<sup>103</sup> SABIO ALCUTEN, A. (2010): “Una política de colonización superada por los colonos: Aragón, 1940-1975” en SABIO ALCUTEN, A. Y OTROS (2010): *Colonos, territorio y estado. Los pueblos del agua de Bardenas*. Instituto “Fernando el Católico” Excma. Diputación de Zaragoza.

<sup>104</sup> El “Plan Nacional de Regadíos – Horizonte 2008” fue aprobado por el Real Decreto 329/2002, de 5 de abril y propone una planificación de regadíos que se base en el consenso, la cooperación y la colaboración entre el Estado y las Comunidades Autónomas, encontrándose en la actualidad en proceso de desarrollo. Ministerio de Agricultura, Alimentación y Medio Ambiente. Gobierno de España.

presupuestaria importante para la transformación pública de regadíos dio sus frutos en los años 50 y más todavía en los años 60, cuando la política de regadíos se convirtió en la política clave para la modernización de la agricultura y para el aumento y diversificación de la producción de alimentos, en una etapa de fuerte crecimiento económico y cambio de la dieta alimenticia. El presupuesto destinado a la política de regadíos alcanzó sus máximas cotas en esa década, en el marco de los Planes de Desarrollo. Así, en los años 50 se transformaron por iniciativa pública 192.000 hectáreas y en los años 60 cerca de 350.000 hectáreas.

Para Pérez Rubio (1995, P.374)<sup>105</sup> la colonización de esta primera fase tuvo sus apoyos jurídicos en un conjunto de normas que, en términos generales, justificaban la expropiación de tierras por el motivo principalmente alardeado en toda manifestación política o en todo preámbulo de leyes y decretos: “el interés nacional o el interés social”.

Antes de pasar a la planificación del regadío establecida por el Instituto Nacional de Colonización, debemos contar cómo estaba la situación de la tenencia de tierras y los trabajadores agrarios. La desamortización había empeorado las condiciones de vida del campesinado, viendo frustradas las esperanzas de los jornaleros al no conseguir convertirse en propietarios de las tierras. Además la estructura de clases sociales a finales del siglo XIX y principios del XX era la siguiente:

- Grandes terratenientes, que eran poseedores de la mayoría de los títulos nobiliarios
- Clases medias, que eran pocas y formadas por una escasa cantidad de comerciantes, funcionarios y profesionales, casi siempre cerca de los centros urbanos.
- Por último, las clases trabajadoras y “pobres”, encuadrada por la mayoría de la población, con la inclusión de jornaleros y pequeños propietarios y, también, un proletariado urbano de servicios.

---

<sup>105</sup> PÉREZ RUBIO, J.A. (1995): *Yunteros, braceros y colonos: la política agraria de Extremadura (1940-1975)*. Ministerio de Agricultura, Pesca y Alimentación. Madrid.

Esta estructura de clases se mantuvo intacta hasta más allá de los años 50 del siglo XX, aunque el INC intentara cambiarla y adecuarla a la orientación europea del momento. Además esta estructura estaba basada en una total desigualdad económica, que implicó un proceso de cambio a partir de 1950 en la zona afectada por el Plan Badajoz.

A partir de 1959 el regadío jugó un papel decisivo en el desarrollo económico español, sobre todo, en la llamada etapa del “desarrollismo”. El crecimiento económico y el aumento de la renta per cápita provoca un cambio en la dieta alimentaria española, aumentando el consumo de alimentos como carnes, leches o aceite, para lo cual el desarrollo de la agricultura se transforma en básico. El cultivo de un gran número de productos como leguminosas y cereales provocaron tensiones inflacionistas y un desequilibrio en la balanza comercial, sobre todo, agraria, pues se producían cultivos que no se consumían y se consumían alimentos poco producidos.

Para solucionar la anterior situación las transformaciones públicas en regadío se tornaron en básicas, pues la diversificación de la producción agraria permite atender a las necesidades de una población con mayor poder adquisitivo y de una mayor característica urbana. El regadío, en la etapa central de los años sesenta, generó una mayor productividad en las plantaciones, logrando que una menor población agrícola alimente a una mayor población urbana, más exigente. Igualmente, a partir de este nuevo giro en la producción agraria la balanza comercial se ha ido igualando, hasta dejar de ser deficitaria en los años 60 y 70 para llegar a ser positiva en los años 80, cuando sólo un 13% de la superficie agrícola útil era regable.

El plan colonizador franquista significaba no sólo la transformación del sistema agrícola español, sino la construcción de poblados que serán la residencia habitual de los colonos, y así, reformar el hábitat y la distribución de la población en las zonas afectadas.

La agricultura extremeña hacia la mitad del siglo pasado era esencialmente de secano y no podía competir con otras zonas donde la productividad del secano era mayor, por lo que debían importarse de otras zonas de España productos para las pocas empresas y el día a día de la población<sup>106</sup>. En el pasado siglo XX, según García Pérez el desarrollo de la empresa extremeña fue el siguiente:

- 1900 – 1935: Fuerte crecimiento, al igual que el resto del país, reconocido por una cierta estabilidad política hasta 1923, el fuerte desarrollo impulsado por Primo de Rivera y los cambios en la política republicana.
- 1936 – 1950: Crisis y retroceso en el sector industrial, marcado por tres razones capitales, que son la llegada de la crisis internacional de 1929, la guerra civil y la reconstrucción nacional después de la guerra civil.
- 1951 – 1966: Moderado crecimiento, debido al impulso de la colonización y la instauración del primer plan de estabilización.
- 1966 – 1980: Estabilización o leve crecimiento, definido por el impulso leve del final de los planes de colonización y la crisis petrolífera de 1973.
- 1981 – 1990: Fuerte crecimiento, como consecuencia del cambio de sistema político y la entrada en el ámbito europeo.
- 1991 – 1999: Crisis moderada, como consecuencia del descenso de precios en la mayoría de los productos básicos y el ascenso del precio del petróleo por las guerras americanas por el petróleo.

Dentro de los elementos técnicos utilizados para la colonización, los planes son los instrumentos de intervención para la transformación de las zonas agrarias, pero en ellos se consideran diversos pasos que hay que seguir, que a continuación detallamos<sup>107</sup>:

- Primero, los Estudios de Viabilidad, que en la provincia de Badajoz se entremezcla con el Plan General de Ordenación de Badajoz de 1948.

---

<sup>106</sup> Esta afirmación puede verse en el artículo de Juan García Pérez, “La industria extremeña en el siglo XX. Del avance moderado a la crisis y el distanciamiento de las pautas nacionales”, publicado en la *Revista de Estudios Extremeños*, nº 2, 2004, pp. 803 – 868.

<sup>107</sup> VV.AA.; *Historia de la Colonización Agraria*, op. cit., pp. 27 – 31.

- Después, las Declaraciones como Zona de Interés Nacional, a partir de la cual se congelaban las ventas y compras de las tierras por parte de particulares para evitar la especulación.
- Posteriormente, se redacta el Plan General, que en nuestro caso, además de ser un documento clave para la actuación en una zona concreta. Los planes se redactan a partir de diversas directrices del Instituto, y constituían unos documentos técnicos cuya realización no planteaba problema alguno. En el caso que nos ocupa es el ya citado Plan Badajoz.
- Por último tenemos dos documentos de importancia algo menor y más técnico: el Plan Coordinado de Obras y el Proyecto de Parcelación, donde se establecía la forma de adquisición de las tierras, el tamaño de los lotes y las obras que han de realizarse.

Antes de hablar sobre el reparto y la transformación de las tierras, debemos aclarar qué eran las tierras “en exceso”, “reservadas”, y “exceptuadas”: Las “tierras en exceso” son aquellas que quedan en poder del Instituto dentro de una zona declarada de interés nacional en donde encontramos las parcelas que pasan a propiedad de los colonos. Las “tierra en reserva o reservadas” son aquellas tierras de una finca que quedan en manos del antiguo propietario después del proceso de expropiación o cesión. Por último, las “tierras exceptuadas” son la que el INC no declara en exceso por el Instituto por disponer ya de riego o de cultivos con aceptable intensidad y que permanecen en manos particulares.

García Martín (1985, P.212)<sup>108</sup> nos cuenta cómo se produjo el proceso de distribución de tierras en la comarca del Valle del Alagón: Cuando el INC quiso colonizar a principios de los años 50 la llanura de Moraleja y la Vega del Río Alagón, tuvo que declarar las zonas primeramente a través del Ministerio de Agricultura y el MOP como “zonas de interés nacional”. Esta declaración se efectuó el 4 de agosto de 1952 para la llanura de Moraleja (la colonización de la zona regable del pantano de Borbollón se declaró de alto interés nacional) y el 5 de febrero de 1954 para la vega del río Alagón

---

<sup>108</sup> GARCIA MARTÍN, B. (1985): *El paisaje agrario de la tierra de Coria*. Ediciones Universidad de Salamanca. Institución Cultural “El Brocense”. Diputación Provincial de Cáceres.



(declaración de alto interés nacional para la colonización de la zona regable del pantano de Gabriel y Galán). Los propietarios de estas “zonas de interés nacional” tenían con esto la posibilidad o bien de participar en la colonización a través del INC, o de transformar sus tierras en campos de regadío a título privado. Si alguien se opuso a estos actos fue expropiado por el INC. Quien deseó participar en la colonización estatal tuvo que vender sus tierras en la “zona de interés nacional” al INC e ingresar en una sociedad de colonización. Mediante esto se adquiría el derecho de conservar después un trozo de campo de regadío del INC. En efecto, los propietarios del campo de secano no debían poder adquirir tierra regable no delimitada por el INC según la ley del año 1949 aún vigente, se efectuó según las siguientes claves de distribución:

1. Quien poseía hasta 20 Hectáreas de tierra no regada, podía adquirir una superficie igual de regadío.
2. Quien poseía entre 20 y 100 Hectáreas de tierra no regada, podía adquirir como máximo 20 Hectáreas de tierra de regadío.
3. Quien poseía más de 100 Hectáreas de tierra no regada, podía adquirir de ella  $\frac{1}{5}$ , o como máximo 100 Hectáreas de campo de regadío.

Los costes del desarrollo se sufragaban por los que estaban de acuerdo con la colonización; el Estado les concedía por ello un préstamo sin interés, el mismo pues de la adaptación de la tierra de secano a campo de regadío a un 20%, el pago a plazos de la suma restante se efectuaba en 20 ó 25 anualidades. Si algún partícipe quería convertir su tierra de secano en campo de regadío de una forma particular, tenía que costeárselo por sí mismo, no obstante por su inversión también recibía del Estado un préstamo sin interés. Los latifundistas se decidieron por la colonización privada, puesto que, con arreglo a la colonización estatal, podían adquirir por sus grandes propiedades, con frecuencia de muchos miles de Hectáreas, como máximo 100 Hectáreas de campo de regadío; los minifundistas, por el contrario, se decidieron por la colonización a través del INC. Hasta que por fin se llegó a la implantación de la agricultura de regadío pasaron casi tres años, de forma que se tiene que poner el comienzo de la agricultura de regadío en la llanura de Moraleja y en la Vega del Alagón en los años 1955 y 1957, respectivamente. Desde esta época se regaron en la llanura de Moraleja 8.700 Hectáreas y en la Vega del río Alagón 38.400 Hectáreas de tierra utilizable.

Para Pérez Rubio (1995, P. 377)<sup>109</sup> hasta la segunda mitad de los años cuarenta no se abordó de manera seria el problema de los asentamientos en fincas de secano por parte del INC, y es durante esta época cuando coincide la intensificación de la guerra soterrada entre yunteros y grandes propietarios. Este conflicto espolea las acciones del Insituto que, de una forma no planificada, comienza un proceso de instalación de yunteros. Dicho proceso en Extremadura más que ser dependiente de un programa de política orientada a la colocación de aquéllos en fincas previamente estudiadas y en función de su “interés social”, estuvo más bien sujeto al azar del ofrecimiento de fincas por parte de los propietarios y a la rentabilidad política, es decir, desde nuestro punto de vista, fue un programa sometido a los avatares de la conveniencia política local o regional, sin planificación ni orientación definidas.

En el caso de la comarca del Valle del Alagón y en palabras de Pablo Alonso (1999, P. 153)<sup>110</sup> en el término municipal de Coria y antes de la puesta en regadío de las vegas del Alagón, existían las siguientes dehesas: La Dehesilla, Montemorcillo, Malpartida, Zarzoso, Pulgosas de Abajo, Pulgosas de Arriba, Vega de la Iglesia, Barrebermejo, Mínguez, Los Cuestos de Cepeda, La Mediana, Cozuela y Cozuela 2ª. De ellas las tres primeras y la última, pertenecían a sociedades administradoras; en tanto que el resto exceptuando la de Mínguez que es de propiedad municipal, pertenecían a distintos propietarios particulares. Todas se dedicaban al cultivo del cereal, a pastos o al aprovechamiento forestal, aunque sería mejor decir al engorde del ganado de cerda debido a la abundante cantidad de encinas.

La necesidad de intervenir sobre el espacio regional se basa en la existencia de un sistema de producción tradicional y unas relaciones sociales anquilosadas, que obliga a transformar los amplios secanos y dehesas existentes en zonas regables, mediante la construcción previa de grandes obras hidráulicas y una colonización paralela de las tierras no reservadas a los grandes propietarios. El Canal de Orellana, comenzado a mitad de los años cincuenta, no encuentra su terminación hasta 1961, por lo cual la mayoría de los terrenos no empieza a distribuirse hasta esa fecha o años anteriores,

---

<sup>109</sup> PÉREZ RUBIO, J.A. (1995): *Yunteros, braceros y colonos: la política agraria de Extremadura (1940-1975)*. Ministerio de Agricultura, Pesca y Alimentación. Madrid.

<sup>110</sup> PABLO ALONSO, P. (1999): *Coria*. Cicon Ediciones. Colección Pueblo a pueblo. Cáceres

pues también habían de terminarse las obras secundarias (canales de riego, acequias, etc.)<sup>111</sup>.

El coste total de la operación de compra nos es desconocido, pero debió ser bastante alto, si seguimos la política que tenía el Instituto en sus adquisiciones (si había de comprar tierra o la pagaba a un alto precio, aunque menor que el de mercado, o la expropiaba directamente a sus propietarios, algo menos usual en nuestra zona). El precio, como ya hemos apuntado, hubo de ser alto, porque no sólo hay que contar en este proceso el coste de la tierra, sino también todas las actuaciones que sobre ella se realizaron para ponerlas en regadío y repartirlas (aparciamiento, nivelación, irrigación, etc.). El primer paso era el aparciamiento y la irrigación, seguido de la nivelación y otras actuaciones necesarias para poner en cultivo unas tierras del más absoluto seco.

En palabras de Pérez Rubio (1995, P.380)<sup>112</sup> *gran parte de las fincas que formaron parte de la llamada “colonización del seco” en la región extremeña no fueron propuestas directamente por el INC. La iniciativa arrancaba de las agrupaciones de yunteros quienes a través de las Hermandades locales proponían a la Obra Sindical de Colonización, siendo el INC el instrumento encargado de su financiación, así como de los proyectos de explotación. El protagonismo del Instituto, en gran parte de los casos, fue relativo, debiendo durante la primera parte de la colonización, amoldarse a la dinámica que se le imponía desde las Hermandades y el grado de presión del problema social de los yunteros, o a su falta de capacidad expropiatoria ante el poder de los grandes propietarios. De hecho, en la mayoría de los estudios realizados por el INC se reconoce explícitamente que la compra de dichas fincas no resolvía el problema de los colonos instalados, y menos aún el problema social de los términos municipales que se veían “beneficiados” por la adquisición de dichas fincas.*

---

<sup>111</sup> Esta afirmación puede comprobarse en los mandatos de obras que se incluían en los informes que se envían al INC de Madrid desde la Secretaría Gestora del Plan Badajoz. Véase Archivo de la Diputación Provincial de Badajoz, Serie Plan Badajoz, Sección Correspondencia, Año 1962, Diversos informes sobre obras a realizar.

<sup>112</sup> PÉREZ RUBIO, J.A. (1995): *Yunteros, braceros y colonos: la política agraria de Extremadura (1940-1975)*. Ministerio de Agricultura, Pesca y Alimentación. Madrid.

Sirva como muestra la transformación que se produce en la dehesa que dará lugar a la construcción del poblado de Puebla de Argeme, tal y como es narrado por Pablo Alonso (1999, P. 153)<sup>113</sup> en su obra “Coria”: *En el año 1954, la dehesa de Montemorcillo fue declarada “zona de interés nacional”, pasando a ser zona regada por el río Alagón. En sus dominios se construyó el pueblo de colonización llamado Puebla de Argeme y los cambios estructurales en la producción fueron notables. Valga como dato para comprender la importante transformación vivida en la dehesa que frente a las 23.639 pesetas de ganancias que se registraron en 1950, se pasa, en la campaña 1978-1979 a 53.222.879 pesetas. El dato que parece a primera vista espectacular se comprende si tenemos en cuenta que se pasó a una agricultura intensiva, en la que el tabaco, maíz, algodón, tomate, pimientos e incluso pepinos completan un panorama agrícola desconocido en la zona hasta su puesta en regadío.*

Una vez parceladas las tierras, el paso siguiente es su “loteamiento”, o sea, su partición en lotes que habrían de ser repartidos entre todos los colonos que en un momento posterior se asentarán.

Volviendo al tema agrario en sí, en los pueblos de colonización creados por el Plan Badajoz la mayoría de sus habitantes, por no decir su totalidad, estaban dedicados a la agricultura. En este sentido, sus formas de trabajo eran tradicionales: trabajo en familia, donde trabajaban hasta los más pequeños, unidos en grupos o en solitario. Además, los elementos usados en el trabajo seguían siendo los heredados de etapas bastante antiguas (arados tirados por animales, trillos, etc.), destacando la escasa mecanización. La mecanización introducida por el INC se basaba en la existencia en cada uno de los municipios de un único tractor que estaba encargado de arar y tratar todas las tierras.

Los campesinos llegados al lugar obtenían un lote, pero quedaban bajo la tutela del Instituto durante cinco años, en los cuales podían ser expulsados si no contribuían con la cantidad estipulada por el propio INC, no cumplían los períodos de entrega de

---

<sup>113</sup> PABLO ALONSO, P. (1999): *Coria*. Cicon Ediciones. Colección Pueblo a pueblo. Cáceres

los cultivos recogidos o demostraban una actitud totalmente contraria a la impuesta por las ordenanzas del propio Instituto. Pasados los cinco años de tutela, el colono accedía a la propiedad provisional del lote, hasta que terminaran de pagarlo, lo cual hacían anualmente a través de una cuota fija que debía abonar. Este período de pago variaba según el terreno del que se hubieran hecho cargo y del tipo de casa que habían recibido.

En un gran porcentaje de las explotaciones se ha suscitado un grave problema: al nivelar las tierras se arrasa la capa superficial de la tierra de labor y aflora la capa más profunda de la tierra inculca, la cual necesita varios años para poder ser rentable. Esta pérdida de rentabilidad provoca que un gran número de colonos abandone sus tierras en los primeros dos o tres años de labor, y así retrasa el pleno rendimiento de muchas tierras regadas.

Una segunda problemática que aparece es la distinta calidad de las tierras de los distintos lotes, lo cual también provocaba disputas por los mejores lotes, aunque en nuestra tierra no se dan de forma tan acusada esa problemática, pues la tierra era muy por igual en todos los poblados. Pero también estas tierras no tuvieron tiempo de pelearse pues se repartieron y acabaron en pocos años, como veremos más adelante cuando hablemos del proceso de instalación de los colonos.

También aparece el problema del aprovechamiento del agua, porque en muchos momentos fue poco aprovechada. Muchas parcelas no estaban bien irrigadas, no sólo por las obras, que hay que reconocer que fueron muy buenas, sino por los escasos conocimientos en el regadío de un gran número de los colonos instalados y por su distribución, para lo que se crearon varias figuras para intentar paliar el problema. Una de ellas fue el guardacanales, y otra, de mayor importancia, no sólo en lo agrario, sino también en lo social, fue el mayoral. El mayoral se encargaba de instruir a los colonos que desconocieran la técnica del regadío y controlar todas aquellas acciones que sobre los cultivos habían de realizarse. Estos hombres eran empleados públicos dependientes del Instituto Nacional de Colonización que habían

recibido una formación bastante exhaustiva en las nuevas técnicas agrícolas y que habían pasado cierto tiempo en una escuela de capacitación agrícola.

También había quienes no sabían cultivar en regadío y eran enseñados por sus nuevos compañeros colonos, quien ejercían como colonos al prestar su ayuda al que no sabía qué era el tipo de cultivo en regadío, aunque los propios mayores le indicaban la cantidad de tierra a cultivar.

La puesta en regadío de una tierra no conlleva su inmediata adecuación a los cultivos plantados, por lo que generalmente transcurren varios años hasta que la tierra adquiere su grado óptimo de fertilidad y provocó que los primeros años los cultivos no dieran los rendimientos esperados por los colonos y los esperados para el mantenimiento de las familias. Esta situación inicial condiciona los primeros cultivos, los cuales deben poder ser capaces de sanear la tierra, por lo que en la zona extremeña se planta algodón y cultivos arroceros.

El Instituto establecía un periodo de cinco años, llamado periodo de tutela, en el cual las decisiones técnicas de las alternativas a seguir y los factores de producción las tomaba el INC, quien además adquiría estos medios y los distribuía entre los colonos, cargándoles a su coste, aunque dándoles mayor libertad hasta llegar a la libertad absoluta cuando se accedía el período de acceso a la propiedad. En el caso de los poblados que estamos estudiando, los capataces y mayores eran quienes decidían, a expensas de órdenes llegadas desde Badajoz o Madrid, qué se tenía que plantar y qué cantidad de hectáreas debía reservar para los distintos plantíos cada uno de los colonos afectados.

En este período, el colono recibía parte de los materiales y elementos necesarios para la explotación por parte del INC/IRYDA. Como bien han aclarado los colonos entrevistados, ellos debían pagar por ellos una cantidad ínfima según el mercado abierto, que se liquidaba al final del periodo de campaña y, a la vez, tenían que entregar al propio Instituto una parte estipulada de los productos que obtenía, según un baremo variable. Esta cantidad que tenían que entregarse hallaba a través

del llamado “aforo”, por el cual se obtenía la cantidad que debían entregar al Instituto, según lo recogido en sus cosechas<sup>114</sup>:

Una vez que los regadíos ya estaban instalados se introducían los nuevos cultivos de forma definitiva. La finalidad económica de la política de colonización perseguía el aumento de la producción agraria, mediante la conversión de secano en regadío, sustituyendo un régimen de producción basado en la lluvia y la aparcería, por otro cimentado en el riego y la posesión de la tierra. Se pretendía alcanzar la creación de empresas verdaderamente agrícolas que tuvieran capacidad de conseguir un nivel de productividad suficiente para retener el conjunto de la mano de obra familiar de colonos y obreros agrícolas, esperanzas que, en bastantes casos, no llegaron a cumplirse.

Aquí surgen tres problemas principales: la dedicación del colono a la producción, la comercialización de estos productos y el tipo de productos.

Todos los años, el Instituto elabora un Plan de Explotación para cada núcleo, haciendo unas previsiones sobre los resultados que esperaba para el ejercicio siguiente. Al año siguiente, como es normal, realizaba una memoria dando cuenta de los resultados obtenidos. Posteriormente se analizaban las causas probables que provocan las diferencias entre resultados obtenidos y proyectados.

El INC calculaba la producción bruta, donde descontaban las aportaciones reintegrables y los reintegros, dando lugar a la Renta Neta. La cantidad obtenida era la que remuneraba al colono por sus trabajos en la explotación, le permitía el pago de las labores realizadas por trabajadores ajenos a la misma, amortizar la deuda de la tierra, comprar los aperos y maquinarias necesarios y remunerar su gestión como empresario mediante el beneficio.

---

<sup>114</sup> Constátase en la entrevista realizada a Antonio Tejera Moreno y Josefa Fernández Lucas, en Pizarro, con fecha 4 – VI – 2008.

Dentro de los reintegros están incluidos los anticipos en especie que el colono debía devolver al finalizar el ejercicio. Pasado el periodo de tutela, la financiación se la tenía que hacer el propio colono. En este concepto estaban integrados: los abonos, las semillas, las labores efectuadas por el Instituto para la explotación, los insecticidas, el canon de agua, la asistencia veterinaria, los seguros, la asistencia médica y guardería, y otros conceptos no especificados.

Dentro de las aportaciones reintegrables se incluían aquellas cantidades que el Instituto anticipaba y luego repercutía en los colonos. Estaba formada por la contribución y los impuestos, el 3% de intereses de la tierras, la guardería de la tierra, y unos gastos generales (asistencia veterinaria, salarios de los mayores, salarios de los jornaleros de explotación, gastos del resto de personal y otros gastos no identificados).

Si seguimos una frecuencia lógica en este análisis debemos comentar el escaso aprovechamiento del agua, a pesar de las grandes obras hidráulicas realizadas. El sistema de riego utilizado (riego a pie), el escaso conocimiento de los agricultores y la mala nivelación de los lugares provoca que el agua no sólo se aproveche mal, sino que también vaya en detrimento de la producción. La mayoría de los agricultores no saben a qué tipo de cultivo se enfrentan y necesitan la ayuda tanto del capataz o mayoral, como de sus convecinos, no sabiendo tampoco cómo actuar ante un fallo en el canal de riego.

JUÁREZ SÁNCHEZ-RUBIO y RODRÍGUEZ CANCHO (1996, P.35)<sup>115</sup> concluyen que *la nueva morfología agraria no ha creado una industria agroalimentaria potente ni desarrollado los servicios, los sectores productivos más generadores de empleo y disponibilidad de renta. Las inversiones realizadas para mejorar el aprovechamiento de los recursos naturales y provocar el despegue socioeconómico de la región no han tenido la eficacia consiguiente. Por ello, la situación heredada obliga a la Administración Autónoma a intervenir para que el potencial existente en*

---

<sup>115</sup> JUÁREZ SÁNCHEZ-RUBIO, C. RODRÍGUEZ CANCHO, M. (1996): "Efectos de la política de colonización en el regadío de Extremadura: balance y perspectiva". *Investigaciones geográficas* nº 16, pp. 35-59. Universidad de Alicante. Instituto Universitario de Geografía.



*Extremadura, vinculado al proceso de transformación y colonización, pueda ser ampliado selectivamente en superficie de regadío, más integrado con el territorio y respetuoso y racional con el medio ambiente. Una forma más práctica y conveniente para impulsar el definitivo y deseado desarrollo socioeconómico de la región.*

### **III.2.5 LA CREACIÓN DE LOS POBLADOS DE COLONIZACIÓN.**

Los orígenes del modelo de asentamiento de los pueblos de colonización debemos buscarlos en las épocas anteriores a la creación del Instituto Nacional de Colonización. Surge ante la necesidad de alojar a una población creciente en poblados donde la planificación fuera por delante de la espontaneidad, en estos espacios se propuso la creación de poblados no superiores a los 2.000 habitantes. El tamaño de los pueblos venía definido tanto por el número de lotes o parcelas que se establecen en el proceso de colonización, como por la proximidad a las tierras de cultivo y cercanía entre los poblados; aunque el número de obreros agrícolas sin parcela viene a aumentar el número de viviendas a realizar. Este condicionante fuerza que algunos pueblos fueran de tamaño pequeño, planteando hoy día serios problemas con los equipamientos imprescindibles y su desarrollo socioeconómico.

El trazado es rígido porque nació de una sola vez, y sobre un terreno llano, sin accidente alguno, con orientación simétrica respecto a la carretera, muy simple pero a la vez muy funcional. Es así como comienza a poblarse de forma planificada los distintos términos municipales.

El proceso que ha tenido lugar ha sido el de más larga trayectoria en nuestro país, pues abarca de 1939 a 1977, y se le supuso como motor dinamizador del desarrollo regional, a lo que no llegó por faltarle el proceso industrializador. La creación de los poblados ha supuesto unas superficies transformadas y colonizadas que han incrementado su producción primaria, como lógica consecuencia de la intensificación del regadío. A la vez han concentrado y atraído a la población circundante, sobre todo, porque se esperaba que se convirtieran en los lugares de mayor dinamismo económico.

En este momento es de sublime importancia hablar de la importancia de la opción del INC por crear pueblos. Las razones de mayor importancia eran varias, tanto sociales como agroeconómicas:

1. La vivienda cerca de la parcela condiciona la imprescindible reestructuración de la misma una vez pasados los primeros años de regadío.
2. Condiciones sociales. El colono necesitaba comunicar sus experiencias en el bar, era indispensable la escolarización de los niños y, en general, el rápido acceso a los equipamientos.
3. Razones económicas: era necesario establecer una cercanía y un lugar específico de la organización productiva de los nuevos regadíos, donde se estructurara con mayor solidez las relaciones económicas y se situaran las futuras empresas.

Los tamaños de los pueblos venían definidos por el número de lotes o parcelas que se establecen en el proceso de colonización, aunque el número de obreros agrícola sin parcela viene a aumentar el número de viviendas a realizar. Este condicionante fuerza que algunos pueblos fueran de tamaño pequeño, planteando hoy día serios problemas con los equipamientos imprescindibles y su desarrollo socioeconómico.

El plano de los nuevos centros urbanos carece de forma fija y tampoco parece estar determinado por una teoría urbanística concreta, pues depende del arquitecto que prepare los planos de cada uno de los lugares.

Según García Martín (1985, P.292 )<sup>116</sup> *desde el punto de vista de la forma de los planos y de la fisonomía, se parecen mucho los pueblos de los colonos; con sus edificios blancos de forma cuadrada forman un contraste muy fuerte con el verde de los campos de alrededor, las calles de las poblaciones se cortan por lo general en ángulo recto; la vía del tráfico principal es la que sirve de unión con el pueblo más próximo y no va nunca a través del pueblo propiamente dicho, sino que pasa junto a él; al núcleo del pueblo de colonos se llega por las calles laterales (secundarias) alquitranadas. La mayoría de los colonos y de los obreros se sienten a gusto en su nuevo ambiente, pues su puesto de trabajo está asegurado y ellos viven en sus casas modernas con agua corriente, retrete y corriente eléctrica.*

---

<sup>116</sup> GARCIA MARTÍN, B. (1985): *El paisaje agrario de la tierra de Coria*. Ediciones Universidad de Salamanca. Institución Cultural "El Brocense". Diputación Provincial de Cáceres.

Como norma general, y en los poblados que aquí tratamos puede verse, estos lugares tienen un núcleo central donde se ubican Ayuntamiento, Iglesia y Centro de Salud. También existe una calle principal que, desde la carretera, une a ésta con el conjunto urbano y, a veces, hay dos calles que se cruzan en el centro.

El resto del poblado alterna calles peatonales con aquellas necesarias para el discurrir de los tractores y carros, existiendo un sistema de circulación separativo, donde los peatones puedan caminar por las zonas verdes hacia las que miran las fachadas principales de las viviendas, mientras que la circulación rodada lo hace por el medio de las vías que relacionan las dependencias agrarias con las rondas exteriores. El núcleo urbano está circunvalado por 4 rondas paralelas dos a dos, norte sur y este oeste, permitiendo el acceso de tractores y remolques sin pasar, exclusivamente, por el centro.

Los tipos de viviendas eran, sobre todo, dos: de colonos y de obreros. Las casas respondían a criterios funcionales específicos: las casas de colonos se diferencian de las de obreros porque eran más grandes y disponían de dependencias auxiliares (graneros, cuadra, pajar, y/o almacén, y dependencia para maquinaria agrícola), con tres habitaciones en su mayoría, salón con chimenea, un aseo y una cocina.

A partir de estos nuevos asentamientos, aparece un tipo de hábitat de forma no conectada con la tradicional casa campesina, sino que contempla criterios netamente urbanos materializados en los barrios periféricos de la segunda mitad del siglo XX. Se trata de la consolidación de la llamada “ciudad de la producción agraria”, en la que la modernidad racionalizadora de la experiencia es un episodio fundamental en la ordenación del espacio.

Las obras de los pueblos se extendieron desde mediados de la década de los años 50 hasta cerca de 1970, habiendo siempre remates por terminar, por lo cual el INC

dejaba en los poblados recién creados algunos números de albañiles para repararlas.

En el Valle del Alagón se van a crear 10 poblados<sup>117</sup>:

Nombre	Número de casas de colonos	Número de viviendas de obreros
Rincón del Obispo	62	48
Valrío	119	10
Valdencín	145	10
Pajares de La Rivera	12	2
Valderrosas	16	3
Puebla de Argeme	120	40
El Batán	150	50
Alagón del Caudillo	113	56
<b>Total</b>	<b>737</b>	<b>219</b>

A continuación expondremos una breve ficha resumen de cada uno de los poblados del Valle del Alagón, a partir de los datos de la obra “Pueblos de colonización de Extremadura”<sup>118</sup>:

---

<sup>117</sup> GARCIA MARTÍN, B. (1985): *El paisaje agrario de la tierra de Coria*. Ediciones Universidad de Salamanca. Institución Cultural “El Brocense”. Diputación Provincial de Cáceres.

<sup>118</sup> VV.AA., EXTREMADURA. CONSEJERIA DE AGRICULTURA Y MEDIOAMBIENTE. (2010) *Pueblos de colonización en Extremadura*. Junta de Extremadura. Colección historia agraria y rural. Mérida.

**ALAGÓN DEL CAUDILLO**  
(Hoy Alagón del Río).



Fotografía aérea. Fuente: Sigpac.

**ADMINISTRACIÓN:** Ministerio de Agricultura, Instituto Nacional de Colonización

**AUTOR:** Manuel García Creus y José Subirana, arquitectos.

**AÑO:** 1957

**MUNICIPIO MATRIZ:** Galisteo

**PLANEAMIENTO VIGENTE:** Revisión de las NN.SS. , 14/09/1993

**CENSO DE VIVIENDAS INICIALES:** 200



Detalle de la iglesia. Fuente: elaboración propia.



Detalle del parque. Fuente: elaboración propia.



Detalle de las calles. Fuente: elaboración propia.



Cooperativa local. Fuente: elaboración propia.

**EL BATÁN**



Fotografía aérea. Fuente: Sigpac

**ADMINISTRACIÓN:** Ministerio de Agricultura, Instituto Nacional de Colonización

**AUTOR:** Salvador Álvarez Pardo, arquitecto.

**AÑO:** 1956

**MUNICIPIO MATRIZ:** Guijo de Galisteo

**PLANEAMIENTO VIGENTE:** NN.SS., 26/02/1997

**CENSO DE VIVIENDAS INICIALES:** 200



Detalle de las calles. Fuente: elaboración propia



Patios casas colonos. Fuente: elaboración propia



Detalle de las calles. Fuente: elaboración propia



Detalle de la iglesia. Fuente: elaboración propia

**PAJARES DE LA RIVERA**



Fotografía aérea. Fuente: Sigpac

**ADMINISTRACIÓN:** Ministerio de Agricultura, Instituto Nacional de Colonización

**AUTOR:** Pedro Castañeda Cagicas, arquitecto.

**AÑO:** 1965

**MUNICIPIO MATRIZ:** Riobos

**PLANEAMIENTO VIGENTE:** PSDU, 17/06/1983

**CENSO DE VIVIENDAS INICIALES:** 14



Casas de colonos. Fuente: elaboración propia



Detalle de la iglesia. Fuente: elaboración propia



Detalle de la plaza. Fuente: elaboración propia



Desde la carretera. Fuente: elaboración propia



**PUEBLA DE ARGEME**



Fotografía aérea. Fuente: Sigpac

**ADMINISTRACIÓN:** Ministerio de Agricultura, Instituto Nacional de Colonización

**AUTOR:** Germán Valentín Gamazo, arquitecto.

**AÑO:** 1957

**MUNICIPIO MATRIZ:** Coria

**PLANEAMIENTO VIGENTE:** NN.SS., R-001, 13/09/1989

**CENSO DE VIVIENDAS INICIALES:** 160



Detalle de la iglesia. Fuente: elaboración propia.



Detalle de la plaza. Fuente: elaboración propia.



Detalle de las calles. Fuente: elaboración propia.



Casa de colono. Fuente: elaboración propia.

RINCÓN DEL OBISPO



Fotografía aérea. Fuente: Sigpac

ADMINISTRACIÓN: Ministerio de Agricultura, Instituto Nacional de Colonización.

AUTOR: Genaro Alas Rodríguez, arquitecto.

AÑO: 1955

MUNICIPIO MATRIZ: Coria

PLANEAMIENTO VIGENTE: NN.SS., R-001, 13/09/1989

CENSO DE VIVIENDAS INICIALES: 110



Ayuntamiento y artesanías. Fuente: elaboración propia.



Detalle de las calles. Fuente: elaboración propia.



Casas de colonos. Fuente: elaboración propia.



Exterior escuelas. Fuente: elaboración propia.

**VALDENCÍN**



Fotografía aérea. Fuente: Sigpac

**ADMINISTRACIÓN:** Ministerio de Agricultura, Instituto Nacional de Colonización

**AUTOR:** Manuel García Creus, arquitecto.

**AÑO:** 1950-65

**MUNICIPIO MATRIZ:** Torrejoncillo

**PLANEAMIENTO VIGENTE:** NN.SS., 07/06/1994

**CENSO DE VIVIENDAS INICIALES:** 165



Torre de la iglesia. Fuente: elaboración propia.



Detalle de las calles. Fuente: elaboración propia



Ayuntamiento. Fuente: elaboración propia.



Detalle de la plaza. Fuente: elaboración propia.

VALDERROSAS



Fotografía aérea. Fuente: Sigpac

ADMINISTRACIÓN: Ministerio de Agricultura, Instituto Nacional de Colonización

AUTOR: Manuel Valdes Gamir, arquitecto.

AÑO: 1965

MUNICIPIO MATRIZ: Carcaboso

PLANEAMIENTO VIGENTE: NN.SS., 26/06/1996

CENSO DE VIVIENDAS INICIALES: 19



Iglesia y artesanías. Fuente: Elaboración propia.



Detalle de la plaza. Fuente: elaboración propia.



Detalle de calles. Fuente: Elaboración propia.



Casas de colonos. Fuente: elaboración propia.

VALRÍO



Fotografía aérea. Fuente: Sigpac

ADMINISTRACIÓN: Ministerio de Agricultura, Instituto Nacional de Colonización

AUTOR: Ignacio Garate, arquitecto.

AÑO: 1965

MUNICIPIO MATRIZ: Guijo de Galisteo

PLANEAMIENTO VIGENTE: NN.SS., 26/02/1997

CENSO DE VIVIENDAS INICIALES: 113



Detalle de la plaza y la iglesia. Fuente: Elaboración propia.



Ayuntamiento y artesanías. Fuente: Elaboración propia.



Detalle calles. Fuente: Elaboración propia.



Patio colonos. Fuente: elaboración propia.

Comienzan a desarrollarse tres tipos de asentamientos (cortijos, poblados y espontáneos) que han pervivido hasta nuestros días contribuyendo a la vertebración y ordenación del territorio rural del Valle del Alagón. En la comarca del Valle del Alagón tenemos muestras de estos tres espacios urbanísticos; cada uno de estos tipos de espacios obedecía a realidades socioeconómicas diferentes y modelaba el territorio de una manera distinta. Cuando las dimensiones de las zonas colonizadas no suponían suficiente entidad que justificase un poblado, se recurría a edificaciones en diseminado. Hecho éste que ha servido para desarrollar en su entorno algún asentamiento espontáneo posterior.

Los elementos paisajísticos más reconocibles de esta intervención colonizadora son las nuevas infraestructuras de riego -canales, acequias...- el desarrollo de terrazas correctoras de pendientes y facilitadoras del regadío -bancales o balates- y, sobre todo, la aparición de pueblos de nueva planta, perfectamente planificados y proyectados como *núcleos poblacionales completos* lo que constituyó, sin duda, un verdadero reto para reconocidos arquitectos.

La potencia y el desarrollo de la zona han provocado, que el poblado (de algunas entidades) haya sido 'abducido' por el resto de la estructura urbana, pasando a convertirse en una barriada más. Un ejemplo podríamos encontrarlo en (El Batán), posee una ordenación con un trazado ortogonal como clave de definición de la estructura urbana, trazando parcelas rectangulares en las que la edificación recurre a una patente simplificación formal para acercarse a la cúbica arquitectura autóctona. El tipo, meticulosamente elaborado, valoraba también la incorporación de elementos funcionales del lugar como las azoteas visitables o los porches de entrada. El espacio público central es un salón en el que se dispone la iglesia, con un sólido campanario que se vuelve permeable en su basamento en un ejercicio no exento de inquietud. Junto a ella se sitúan los discretos locales municipales, que no ensombrecen la fuerza simbólica de ésta. Junto al microespacio del callejero interior, el pueblo se definirá mediante la creación de un macroespacio de representación que ofrece su imagen a la carretera que lo roza tangencialmente. Un espacio escaparate que queda configurado por el borde de la edificación en dos

plantas y unos soportales inferiores y la ubicación en el mismo de los edificios representativos anteriormente mencionados.

### **PLANO DE EL BATÁN**



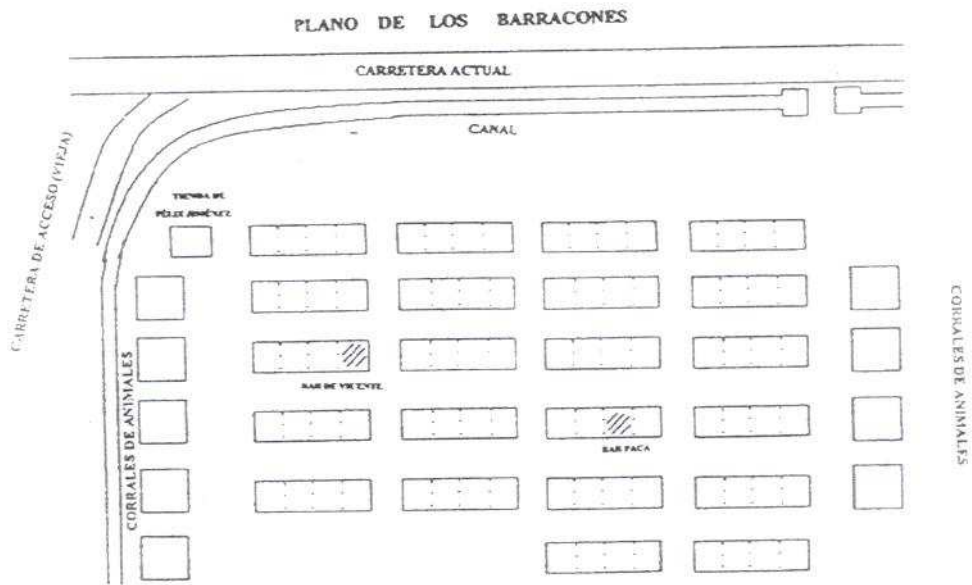
**Plano de El Batán. Fuente: Sección de Planificación y Explotación del Servicio de Ordenación de Regadío.**

Hoy los poblados originales son una burbuja de capa dura que gracias a la potencia de su ordenación original mantienen su fisonomía como barrio autónomo dentro de una realidad urbana de mayor y distinta entidad. Poco a poco se fueron produciendo importantes transformaciones en los núcleos arquitectónicos, estos cambios son provocados a raíz de la industrialización de los sesenta y sobretodo en el desarrollo económico alcanzado a mediados de la década de los noventa del siglo pasado. Ahora quedaban sin sentido el 'módulo carro' (origen de la distribución de

los asentamientos en el territorio y la parcelación agrícola), las dobles circulaciones, los amplios corrales interiores, los cobertizos de las bestias o tractores (la maquinaria generalmente se arrendaba), e incluso los programas familiares. Es importante observar cómo las amplias parcelas se han ido transformando en su interior. El espacio reservado para los animales va siendo ocupado por la descendencia y parentela de los primeros propietarios, prolongándose la edificación residencial en el interior de los corrales. El resultado es una serie de parcelas colectivas, a modo de condominios, en los que conviven dos o más unidades familiares compartiendo puerta y acceso. En esta línea, el futuro del Valle del Alagón apuesta por un modelo integrador y equilibrado entre el núcleo principal y los núcleos rurales, identificando a los pueblos de colonización y buscando un modelo de integración territorial en el que se articule una relación intensa entre el espacio urbano consolidado y un renovado espacio rural.

Un caso particular y de especial relevancia, además de tratarse del primer poblado de colonización de la comarca es el de Alagón del Río (denominado Alagón del Caudillo en su origen, para pasar posteriormente a llamarse Alagón y hoy día Alagón del Río). En su origen se crearon estancias localizadas en una serie de parcelas donde se alojaban las familias; las estancias estaban constituidas por barracones en donde se alojaban las familias a las que se les había otorgado las parcelas. Los barracones eran un conjunto de 22 naves alineadas y distribuidas uniformemente junto a los terrenos donde se estaba construyendo la nueva población. Cada barracón tenía una longitud de 8m x 4m, en cada de los barracones se alojaban dos familias y cada familia disponía de dos habitaciones y un salón con chimenea. Su planta era rectangular con estructura de hierro y bloques de cemento. El tejado era a dos aguas, al principio estaba realizado de un material permeable (cartón-piedra), ya que no se esperaba prolongar la estancia de sus ocupantes, pero debido a la mala calidad de los materiales la cubierta tuvo que sustituirse con otro material (Uralita), de mayor calidad e impermeable a los efectos climatológicos.





Ubicación de los barracones. . Fuente: **Sección de Planificación y Explotación del Servicio de Ordenación de Regadío.**



Planta de un barracón. Fuente: **Sección de Planificación y Explotación del Servicio de Ordenación de Regadío.**

La falta de previsión y el desfase entre las obras del pantano y los planes para la construcción del pueblo provocó que la estancia de los habitantes se alargara en el tiempo provocando los consiguientes problemas de salubridad. En este tipo de pseudoviviendas no estaba previsto ningún tipo de dependencia para el aseo ni para las demás necesidades. Dentro de la vivienda no había más puertas que la de entrada, por lo que solo una cortina separaba las habitaciones del salón. Tampoco existía un lugar donde guardar las cosechas, así muchos de los productos se tenían incluso que guardar debajo de las camas. En las proximidades de los barracones se crearon cantinas o tabernas que ofrecían un servicio de hostelería a los habitantes de las infraviviendas.

Aparte de este modelo de asentamiento formado por estas infraviviendas o barracones, se constituyó un nuevo núcleo de población en la finca denominada “El Rincón”. Esta finca se sitúa en el término municipal de Galisteo, una parte se cultivaba en régimen de aparcería y el resto era gestionado directamente por los dueños. Allí trabajaban un número de obreros que dependía de la época del año y de las actividades relacionadas con cada estación. En total unas 60 familias dependían de esta finca agrícola. Todas estas familias vivían en los denominados secaderos, construcciones que constaban de dos partes: una parte orientada a la estancia humana, y otra formada por un almacén dirigida a la conservación de los productos agrícolas. En esta misma finca se alojaban los obreros que estaban trabajando para el Instituto Nacional de Colonización, en la construcción del futuro pueblo de Alagón del Caudillo. Para alojarlos se realizaron nuevas construcciones, los llamados “pabellones americanos”, además de algunas dependencias que ofrecían otros servicios: un economato, una escuela y la casa del guarda encargado del cuidado de la finca.

En estos “Barracones”, contruidos por el Instituto Nacional de Colonización, habitaban 90 familias procedentes en su mayor parte del municipio de Granadilla. En esta entidad también existe unas edificaciones (secaderos) localizadas en la finca “El Rincón” (mencionadas anteriormente) en las que habitan unas 60 familias. En

1969 se cambia la denominación de La Entidad “El Rincón” por la de “Alagón del Caudillo” que es el nombre del nuevo poblado construido por el INC. El Ayuntamiento de Galisteo aprueba la relación actualizada de las entidades de población que es enviada a La Delegación Provincial del INE. La nueva entidad de población está formada por el poblado, el núcleo de la finca “El Rincón” y la parte del territorio situada en la margen derecha del Alagón. Al municipio de Galisteo se le agregan todos los núcleos de población y edificaciones diseminadas situadas en la margen izquierda del Alagón. La relación de entidades de población adheridas al término municipal de Galisteo, a fecha de 31 de Mayo de 1969 era:

<b>NOMBRE DE LA ENTIDAD</b>	<b>CATEGORÍA</b>	<b>EXTENSIÓN EN KM<sub>2</sub></b>	<b>TOTAL DE HABITANTES</b>
ALAGÓN DEL CAUDILLO	Poblado	8,42	693
FUENTE DEL SAPO	Caserío	4,74	42
GALISTEO	Villa	38,70	1547
JARILLA DEL SUR	Caserío	7	189
MALPARTIDA	Caserío	2,29	105
EL RINCÓN	Caserío	5	210
SARTALEJO	Caserío	6,65	448
VIÑUELAS	Caserío	4,25	220

Fuente: Elaboración propia a partir de datos Instituto Nacional de Estadística.

### III.3. REALIDAD SOCIOECONÓMICA.

#### III.3.1 MAGNITUDES Y CARACTERÍSTICAS SOCIOECONÓMICAS DEL TERRITORIO.

La Comarca del Valle del Alagón está situada en el sector Noroeste de la provincia de Cáceres. Delimita al Norte con La Sierra de Gata y Hurdes, al Este con La Comarca de Cáparra y Monfragüe y la ciudad de Plasencia, al Sur con La Comarca de TAGUS y al Oeste con Portugal.

El territorio de La Comarca es diverso al asentarse sobre zonas de penillanura, con profundos riberos fruto de la erosión de los cauces fluviales, zonas de sierra y de vegas. La mayor parte del territorio se asienta sobre la cuenca sedimentaria, que conforma la vega del río Alagón y afluentes, actuando este río como seña de identidad, como eje vertebrador y como motor de desarrollo de la misma.



Mapa de la comarca del Valle del Alagón. Fuente: ADESVAL

Es el agua el elemento caracterizador de La Comarca, los diferentes ríos aportan una extraordinaria riqueza ambiental y paisajística. Internamente, nos encontramos con dos áreas claramente diferenciadas, que se traducen en unas disparidades físicas y socioeconómicas importantes y, consecuentemente, en unas necesidades también diferentes. La zona más dinámica y desarrollada es la ubicada sobre la vega

del río Alagón y Jerte, caracterizada por el regadío, en donde se asientan los principales núcleos urbanos, las mayores densidades y número de pobladores y el mayor número de empresas, esta zona engloba a municipios como Montehermoso y Coria. La segunda zona, mucho menos desarrollada, se encuentra definida por la penillanura y los riberos del Tajo y el Alagón. Los diferentes ambientes y la diferente ocupación del espacio han generado una rica biodiversidad, en la que destaca las zonas de ribero y los embalses. Además, posee una serie de importantes recursos en patrimonio cultural, destacando la ciudad de Coria y Galisteo.

El territorio tiene una localización excéntrica respecto a La Red Nacional de Carreteras, pero posee una buena accesibilidad gracias a la cercanía de la A-66, que atraviesa todo el límite Este de La Comarca. La futura llegada de la Ex-A1 (Corredor Este-Oeste del Norte de Extremadura) romperá con la ubicación periférica de la zona, al comunicarla a través de esta vía rápida con Plasencia, Navalmoral de la Mata y Madrid. Funcionalmente, La Comarca no constituye una unidad, una parte de la misma gira en torno a Coria, mientras que el sector Este depende de Plasencia. La cercanía de Plasencia ha impedido el surgimiento de un dinamismo interior entre el conjunto de los municipios, que sí se ha desarrollado en el sector Oeste entorno a Coria.

La presencia del regadío condiciona la economía comarcal, caracterizada por las producciones agrícolas relacionadas al mismo y las agroindustria.

Municipio	Sup.(km <sup>2</sup> )	Población 2011	Densidad 2008
27 municipios	1753,63	39.264	22,39 hab/km <sup>2</sup>

La superficie de la Comarca del Valle del Alagón es de **1.753,63 km<sup>2</sup>**, supone el 4,2 % de la superficie regional **y se encuentra constituida por 27 municipios**. Hay que indicar que la forma de poblamiento va a variar según la zona en que nos encontremos. De este modo, en las zonas que no son de regadío la población aparece asentada únicamente en la cabecera municipal. Mientras que en los regadíos la población de un mismo municipio aparece asentada en varias entidades menores. Así tenemos 27 municipios y 14 núcleos de población, algunas de ellas con más peso demográfico que su cabecera, el caso de El Batán respecto a Guijo de

Galisteo; y otras ya han obtenido (septiembre de 2009) su independencia como municipio, caso de Alagón del Río, respecto de Galisteo. En pocas partes del estudio, se hablará de Alagón del Río como municipio, puesto que a fecha de hoy no existen datos históricos de la localidad en las fuentes que hemos consultado.

**La población total** de La Comarca en el año 2011, es de **39.264 personas** significando un 3,53 % de la población extremeña. La Comarca del Valle del Alagón se compone de los siguientes municipios:

Municipio	2011	Hombres	Mujeres
Acehúche	829	404	425
Aceituna	620	318	302
Aldehuela de Jerte	386	205	181
Cachorrilla	105	55	50
Calzadilla	507	255	252
Carcaboso	1160	597	563
Casas de Don Gómez	341	180	161
Casillas de Coria	455	221	234
Ceclavín	2020	1011	1009
Coria	13050	6412	6638
Galisteo	1055	525	530
Guijo de Coria	263	138	125
Guijo de Galisteo	1644	835	809
Holguera	762	389	373
Huélaga	204	105	99
Montehermoso	5819	2988	2831
Morcillo	419	201	218
Pescueza	167	78	89
Portaje	409	208	201
Portezuelo	266	135	131
Pozuelo de Zarcón	561	279	282
Riolobos	1368	724	644
Torrejuncillo	3307	1617	1690
Valdeobispo	735	366	369
Villa del Campo	548	270	278
Zarza la Mayor	1393	706	687
<b>Comarca</b>	<b>39264</b>	<b>19222</b>	<b>20042</b>

Fuente: INE 2012

A partir de la década de los cincuenta y sesenta del pasado siglo la realidad de la comarca cambia con la transformación de las tierras de secano en regadío y con la creación de los nuevos poblados de colonización promovidos por el Instituto Nacional de Colonización (INC). Estas nuevas entidades se van a nutrir de vecinos provenientes en unos casos de la misma comarca, pero también de las comarcas vecinas, para tener la posibilidad de ser colono se van a tener en cuenta los siguientes requisitos:

- El estado civil del peticionario.
- Número de hijos.
- La edad del peticionario.
- Su profesión, agricultor con dos años de práctica agrícola.
- Nivel de formación académica básica (los peticionarios han de saber leer y escribir).

**NÚMERO DE HABITANTES DE LOS POBLADOS DE COLONIZACIÓN. FUENTE INE  
2011.**

<b>Poblado</b>	<b>Población</b>
ALAGÓN DEL RÍO	871
EL BATÁN	840
PAJARES DE LA RIVERA	-
PUEBLA DE ARGEME	708
RINCÓN DEL OBISPO	369
VALDENCÍN	393
VALDERROSAS	57
VALRÍO	386
<b>TOTAL</b>	<b>3.624</b>

Estos criterios de selección son juzgados por el INC que harán entrega de un lote (vivienda, parcela y yunta) al peticionario seleccionado. De esta manera los poblados de colonización serán habitados por colonos y obreros pero también por toda una serie por una serie de profesionales: médico, maestros, sacerdotes, funcionarios públicos... que disfrutaran de una vivienda y cuya presencia está controlada por el INC.

### HABITANTES DE POBLADOS DEL VALLE DEL ALAGÓN EN SU ORIGEN.

POBLADO DE COLONIZACIÓN	Nº DE HABITANTES	VIVIENDAS	MUNICIPIOS A LOS QUE PERTENCECEN
<b>Alagón</b>	940	169	<b>Galisteo</b>
<b>Batán</b>	1075	200	<b>Guijo de Galisteo</b>
<b>Pajares de la Rivera</b>	78	14	<b>Riolobos</b>
<b>Puebla de Argeme</b>	1378	115	<b>Coria</b>
<b>Rincón del Obispo</b>	717	110	<b>Coria</b>
<b>Valdencín</b>	947	165	<b>Torrejoncillo</b>
<b>Valderrosas</b>	100	19	<b>Carcaboso</b>
<b>Valrío</b>	695	127	<b>Guijo de Galisteo</b>
<b>TOTAL</b>	<b>5930</b>	<b>919</b>	<b>6</b>

Fuente: Elaboración propia a partir de datos ADESVAL.

El Instituto Nacional de Colonización (INC), convertido posteriormente en Instituto Nacional de Reforma y Desarrollo Agrario (IRYDA) crea en los últimos sesenta años más de 300 pueblos en toda España, asentando a más de 176.000 vecinos. A estos municipios se les va a proporcionar una red de infraestructura básica (comunicaciones, alcantarillado, educación, sanidad...) aunque no se les proporciona la capacidad para autoorganizarse y decidir sobre sus propios intereses. Su capacidad económica, social y legal plantea motivos para la independencia de los municipios de los que dependen.

### POBLACIÓN DE LAS LOCALIDADES EN LAS QUE SE CREAN POBLADOS DE COLONIZACIÓN

MUNICIPIO	1950	1960	1970	1981	1991
<b>CARCABOSO</b>	713	1.004	1.491	1.273	1326
<b>CORIA</b>	5.368	6.204	10.086	10.361	11108
<b>GALISTEO</b>	1.426	3.533	3.346	2.199	2065
<b>GUIJO DE G.</b>	854	858	1.033	1.864	1759
<b>RIOLOBOS</b>	1.714	1.894	1.996	1.783	1809
<b>TORREJONCILLO</b>	5.514	5.499	4.652	3.684	3700
<b>COMARCA</b>	36.154	40.837	41.376	35.917	35.644

Fuente: ADESVAL

En la tabla podemos observar el significativo ascenso de la población en los municipios con la creación de los poblados y la transformación de las tierras de secano en regadío:



- En una primera fase (década de los 50) en Galisteo la población sufre un incremento de unos 2.000 vecinos con la creación de Alagón del Caudillo, localidad a la que van a acudir los pobladores de Granadilla y otros. En Carcaboso con la creación de Valderrosas el incremento es de unos 400 habitantes.
- La segunda fase correspondería con la década de los 60 en la que Coria recibirá un incremento poblacional de en torno a 4.000 vecinos con la creación de los poblados de Puebla de Argeme y Rincón del Obispo. Guijo de Galisteo casi duplica su población con la creación de Valrío y El Batán y Riobos se nutre de unos 100 habitantes con la creación del pequeño poblado de Pajares de la Rivera.
- Merece un tratamiento especial el municipio de Torrejoncillo que apenas va a notar en sus arcas demográficas la creación del poblado de Valdencín, al encontrarse inmerso en un éxodo masivo, debido a ser un pueblo artesano afectado por la producción industrial en el sector textil procedente de la vecina localidad salmantina de Bejar.

Definitivamente, a quien más ha favorecido este proceso ha sido a Coria, que gracias a la puesta en marcha en la comarca del regadío, se ha convertido en la ciudad más importante de todo el Valle del Alagón, ganando una población de 9760 personas desde principio de siglo y 4698 entre los 1960 y 2000, concentrando consiguientemente, un importante volumen de servicios comarcales. Por el contrario, cabe mencionar el proceso que se ha producido en Torrejoncillo, que a principios de siglo casi doblaba la población de Coria, y hoy apenas supera los 3.300 habitantes. Si comparamos la tabla, con la población actual de cada uno de los municipios de Coria (13.050 habitantes) y Torrejoncillo (3.307 habitantes), y la población que ambos municipios tenían en el inicio del proceso de colonización, podemos decir que Coria ha experimentado un crecimiento de la población de un 243,10% (7.682 personas), mientras que Torrejoncillo ha tenido un descenso de su población en un -59,97% (2.207 personas). Teniendo en cuenta que ambas

localidades partían de una población similar: Coria 5.368 habitantes y Torrejoncillo 5.514 habitantes.

A nivel comarcal, será en estos años cuando se producirá el principal aumento de población en El Valle del Alagón -década 1950-60- épocas en la que se van creando los pueblos de colonización mencionados antes y que suponen una importante inyección demográfica a la zona. Este proceso de renovación unido a la fuerte emigración que asoló a la zona durante la década posterior 60-70 y que a día de hoy sigue vigente -aunque no el carácter masivo de entonces- ha producido una caída muy importante de los efectivos demográficos del territorio.

En cuanto al resto de población, son varios los municipios que integran el Valle del Alagón que a principios de siglo duplicaban y triplicaban su población y que hoy en día se encuentran en una situación demográfica agónica debido al paulatino envejecimiento de su población, siendo las posibilidades de recuperación de población de estos municipios escasa, ya que la población joven es mínima y a ésta le sigue afectando, de forma menos dramática, una emigración selectiva que casi siempre coincide con las edades productivas. A continuación veremos algunas variables que ponen de manifiesto esta realidad.

### III.3.2 GRADO DE RURALIDAD.

El índice de ruralidad mide el peso de la población en municipios cuya densidad es inferior a 10 hab/Km<sup>2</sup> sobre la población total del territorio de la zona. De esta manera puede conocerse qué municipios o zonas son más susceptibles de sufrir despoblación debido a la baja densidad. Para su determinación, se expone en la tabla siguiente el rango de densidad de cada uno de los municipios que integran la comarca, por tramos, agrupando en el primero de ellos a los términos municipales con menos de 10 habitantes/km<sup>2</sup>.

Municipio	Habitantes	Densidad (hab/km <sup>2</sup> )	Rango de Densidad
Acehúche	860	9,44	<10hab/km <sup>2</sup>
Aceituna	612	15,27	10-20hab/km <sup>2</sup>
Aldehuela del Jerte	344	29,25	20-30hab/km <sup>2</sup>
Cachorrilla	99	2,39	<10hab/km <sup>2</sup>

Calzadilla	486	6,37	<10hab/km <sup>2</sup>
Carcaboso	1.124	55,37	50-60hab/km <sup>2</sup>
Casas de Don Gómez	354	11,36	10-20hab/km <sup>2</sup>
Casillas de Coria	465	7,5	<10hab/km <sup>2</sup>
Ceclavín	2.096	13,14	10-20hab/km <sup>2</sup>
Coria	12.868	124,38	120-130hab/km <sup>2</sup>
Galisteo	1.980	24,9	20-30hab/km <sup>2</sup>
Guijo de Coria	241	3,22	<10hab/km <sup>2</sup>
Guijo de Galisteo	1.614	25,91	20-30hab/km <sup>2</sup>
Huélaga	201	18,73	10-20hab/km <sup>2</sup>
Holguera	762	20,49	20-30hab/km <sup>2</sup>
Montehermoso	5.769	58,81	50-60hab/km <sup>2</sup>
Morcillo	420	25,88	20-30hab/km <sup>2</sup>
Pescueza	164	3,15	<10hab/km <sup>2</sup>
Portaje	405	4,03	<10hab/km <sup>2</sup>
Portezuelo	274	2,17	<10hab/km <sup>2</sup>
Pozuelo de Zarcón	567	11,95	10-20hab/km <sup>2</sup>
Riolobos	1.184	23,92	20-30hab/km <sup>2</sup>
Torrejoncillo	3.322	35,14	30-40hab/km <sup>2</sup>
Valdeobispo	768	18,24	10-20hab/km <sup>2</sup>
Villa del Campo	560	9,84	<10hab/km <sup>2</sup>
Zarza la Mayor	1.444	8,48	<10hab/km <sup>2</sup>

Fuente: INE 2008. Elaboración propia.

Como puede observarse, 10 municipios tienen una densidad inferior a 10 habitantes/km<sup>2</sup>, sumando una población de 4.998 residentes, por lo que el grado de ruralidad de la zona rural se eleva al 11,61%.

#### Grado ruralidad comparativa del Valle del Alagón con provincia y región.

	Valle del Alagón	Cáceres	Extremadura
<b>Índice de Ruralidad</b>	11,61%	10,56%	7,85%

Fuente: INE 2008. ADESVAL

El grado de ruralidad del Valle del Alagón está muy por encima de la media extremeña y supera al de la provincia de Cáceres, lo que pone de manifiesto el

escaso número de habitantes en relación con el territorio disponible en la zona. Por otra parte la densidad media de la zona (22,23) es sensiblemente inferior a la media de Extremadura (26,37 habitantes/km<sup>2</sup>) aunque superior a la media de la provincia de Cáceres (20,76 habitantes/km<sup>2</sup>), esto fundamentalmente se debe a una superficie media por municipio inferior y a las densidades de Coria y Montehermoso que suponen el 50% de la población y sólo el 11,4% del territorio. Todos los datos analizados sobre la densidad de población de la zona, confirman y refuerzan una clara tendencia al despoblamiento en un número considerable de municipios.

A lo largo de las siguientes líneas comprobaremos cómo la creación de los poblados de colonización incidió de manera determinante en la demografía de un territorio que en la actualidad atraviesa un problema de envejecimiento de difícil solución que amenaza con el cierre de algunos de los pueblos de la comarca. Uno de los criterios de selección –como ya hemos señalado- para ser colono era el número de hijos, por lo que era habitual que a los poblados llegasen familias numerosas de 5, 6 hijos, incluso más, todo ello dentro de un contexto comarcal caracterizado por la diáspora migratoria a Madrid, Barcelona, Bilbao, Francia, Suiza o Alemania. Además hemos de tener en cuenta que a los poblados no llegaban ancianos, sino personas en edad de trabajar, por lo tanto se va a producir una renovación demográfica del territorio que queda reflejada en todos los indicadores y tablas que veremos a continuación.

### **III.3.3 TASA DE DEPENDENCIA**

La tasa de dependencia se define como el cociente entre la población en edad inactiva (menores de 16 y mayores de 64 años) y la población en edad activa (población entre 16 y 64 años). Este índice muestra la relación entre el número de personas en edad inactiva por cada persona en edad activa, por lo que cuanto mayor sea la tasa, mayor será la carga que representan las personas en edad inactiva. En la presente tabla se detallan los datos correspondientes a la comarca del Valle del Alagón, indicando en primer lugar la variación de la tasa de dependencia entre los años 2001 y 2008, tanto por municipios como de manera

global. Posteriormente se profundiza en el análisis, diferenciando la incidencia de la tasa de dependencia juvenil de la senil.

Municipio	Variación menores de 16 años 2001-2008	Variación de 16 a 64 años 2001-2008	Variación Mayores de 65 años 2001-2008	Tasa de dependencia 2001	Tasa de dependencia 2008
Acehúche	-45	-12	-24	68,94	57,8
Aceituna	-11	-50	-28	52,72	49,63
Aldehuela del Jerte	-27	-16	14	51,01	48,92
Cachorrilla	0	-3	1	62,9	67,8
Calzadilla	0	-89	-15	70,03	88,37
Carcaboso	-56	67	21	52,94	43,92
Casas de Don Gómez	3	-1	8	77,32	83,42
Casillas de Coria	-31	-35	-6	78,41	74,81
Ceclavín	-29	-74	-13	68,34	69,03
Coria	11	173	-26	49,64	48,47
Galisteo	-18	-10	20	52,69	53,25
Guijo de Coria	-9	-23	-16	109,42	109,57
Guijo de Galisteo	261	1.020	333	---	58,24
Huélaga	2	-9	-1	57,14	62,1
Holguera	5	-58	-6	60,98	68,58
Montehermoso	-44	206	62	55,63	53,06
Morcillo	-26	-47	23	49,21	56,72
Pescueza	-9	-10	-18	93,27	74,47
Portaje	5	-6	3	94,69	101,49
Portezuelo	-13	2	-19	86,5	66,06
Pozuelo de Zarzón	-24	-21	3	84,55	83,5
Riolobos	-139	-154	-13	54,4	45,99
Torrejoncillo	-131	-69	-2	66,86	62,6
Valdeobispo	-38	-32	22	64,19	65,16
Villa del Campo	-30	-63	4	91,45	102,9
Zarza la Mayor	-114	-90	-43	86,64	76,96
<b>Total de la zona</b>	<b>-600</b>	<b>740</b>	<b>153</b>	<b>60,49</b>	<b>57,6</b>

Fuente: INE 2008.ADESVAL

El cuadro siguiente permite comparar la magnitud de la tasa de dependencia de la zona con la media de Extremadura y España.

	Valle del Alagón	Extremadura	España
Tasa de dependencia	57,6%	54,52%	47,04%

Fuente: INE 2008.ADESVAL.

Todos los indicadores vistos hasta ahora hablan de una comarca con una tendencia al despoblamiento y el envejecimiento cada vez más marcada en los municipios más pequeños aunque la media de la comarca de valores más sostenidos debido a Coria y Montehermoso. A la vista de los datos expuestos, las conclusiones más relevantes sobre la tasa de dependencia en la comarca estudiada son las siguientes:

- La tasa de dependencia es moderada, con valores absolutos no muy elevados.
- Afecta con valores más negativos en los pequeños municipios.
- Los valores de la tasa de dependencia senil son superiores a los de la dependencia juvenil, evidenciando el elevado grado de envejecimiento de la población, que grava moderadamente la tasa de dependencia de la zona y mostrando que cada vez hay menos personas jóvenes en el territorio susceptibles de llegar a formar parte de la población en edad activa a corto-medio plazo.
- Los municipios con poblados de colonización (Coria, Carcaboso, Galisteo, Guijo de Galisteo Torrejoncillo y Riobos) presentan valores próximos a la media nacional que se sitúan entre el 53,25 de Galisteo y el 48,47 de Coria, en incluso por debajo de estas como sucede con Riobos (45,99) o Carcaboso (43,92).

### III.3.4 COEFICIENTE DE SUSTITUCIÓN

Este coeficiente relaciona el tamaño de la población en edad de incorporarse al mercado laboral con aquellos que proceden a la retirada del mismo. Constituye así, un indicador que nos aproxima, a grandes rasgos, al volumen de la fuerza de trabajo disponible. Los valores porcentuales inferiores a la centena indican problemas en cuanto a la capacidad de sustitución de la mano de obra. Los datos correspondientes a la zona, por municipios y de forma global, se detallan en los cuadros que se exponen a continuación.

Municipio	Coefficiente Sustitución
Acehúche	33,59
Aceituna	28,65
Aldehuela del Jerte	31,52
Cachorrilla	11,90
Calzadilla	26,77
Carcaboso	37,19
Casas de Don Gómez	23,94
Casillas de Coria	13,99
Ceclavín	34,37
Coria	69,87
Galisteo	52,62
Guijo de Coria	6,92
Guijo de Galisteo	59,45
Huéлага	42,55
Holguera	52,63
Montehermoso	70,70
Morcillo	32,58
Pescueza	0,00
Portaje	16,67
Portezuelo	16,98
Pozuelo de Zarzón	19,67
Riolobos	22,22
Torrejoncillo	18,10
Valdeobispo	26,81
Villa del Campo	16,79
Zarza la Mayor	29,01

Fuente: INE 2008.ADESVAL

Como se observa en la tabla anterior los municipios de mayor tamaño son los que muestran mejores coeficientes de sustitución como Montehermoso y Coria que presentan valores entorno al 70%. Por el contrario existen varios municipios que muestran problemas graves para en cuanto a la incorporación al trabajo como Pescueza con 0, y Casillas de Coria, Cachorrilla y Guijo de Coria con valores menor al 15% y otros tres que apenas lo superan, de nuevo los núcleos más pequeños.

Los valores correspondientes a España, Extremadura y la zona rural presentan los siguientes porcentajes.

	Valle del Alagón	Extremadura	España
<b>Coefficiente Sustitución</b>	31,40%	119,44%	97,94%

Fuente: INE 2008. ADESVAL

El coeficiente de la zona muestra que por cada 100 personas que salen del mercado de trabajo se incorporan 31. El indicador advierte de que se está produciendo un serio desajuste en el relevo generacional del mercado de trabajo, mostrando que el número de personas que han finalizado su vida laboral es mucho más elevado que el grupo de personas con edad de incorporarse al mercado de trabajo. El problema es mucho más grave en la zona que en la media de España y de Extremadura, puesto que el valor de la tasa se multiplica aproximadamente por 4 en el primer caso y por 3 en el segundo. De los municipios con poblados de colonización (Coria, Carcaboso, Galisteo, Guijo de Galisteo Torrejoncillo y Riobos), se sitúan por encima de la media comarcal (31,40%) tres de los seis municipios que tienen poblados de colonización (Coria, Galisteo, Guijo de Galisteo), Carcaboso tiene una cifra similar a la media y Torrejoncillo (18,10%) y Riobos (22,22%) están muy por debajo de la media.

### III.3.5 GRADO DE FORMACIÓN DE LA POBLACIÓN.

Para conocer el grado de formación de la población de la zona a continuación se exponen los datos del nivel de estudios por grados de los habitantes de los municipios de la zona, obtenidos del Censo de Poblaciones y Viviendas del año 2001. Se considera que una persona ha alcanzado un determinado nivel de instrucción cuando ha terminado y aprobado todos los cursos de ese nivel y está en condiciones, por tanto, de obtener el título o diploma correspondiente. Con los siguientes valores:

- Analfabetos: Se considera que una persona es analfabeta cuando no sabe leer o escribir en ningún idioma,



- Sin estudios: Personas que saben leer y escribir pero fueron menos de 5 años a la escuela. Aunque esta categoría es equivalente a los “estudios primarios incompletos” de La Clasificación Nacional de Educación (CNED), se ha optado por mantener la denominación para facilitar la comparación con los Censos anteriores.
- Primer grado (primarios): Personas que fueron a la escuela 5 años o más sin completar EGB, ESO o Bachiller Elemental,
- Segundo grado (secundarios): Se considera que una persona tiene estudios de segundo grado cuando ha terminado ESO, EGB, Bachillerato Elemental, Bachiller superior, BUP, Bachiller LOGSE, COU, PREU, FP de grado medio, FPI, Oficialía industrial o equivalente, FP de grado superior, FPII, Maestría industrial o equivalente,
- Tercer grado: Se considera que una persona tiene estudios de tercer grado cuando ha terminado una Diplomatura, Arquitectura o Ingeniería Técnicas, 3 cursos de una Licenciatura, Ingeniería o Arquitectura, una Licenciatura, una Ingeniería o el doctorado.

Municipios	Total	Analfabetos		Sin estudios		Primer grado		Segundo grado		Tercer grado	
		Abs.	%	Abs.	%	Abs.	%	Abs.	%	Abs.	%
		Acehuche	911	76	8,34	220	24,15	324	35,57	258	28,32
Aceituna	687	71	10,33	70	10,19	329	47,89	206	29,99	11	1,60
Aldehuela de Jerte	385	37	9,61	70	18,18	111	28,83	147	38,18	20	5,19
Cachorrilla	95	3	3,16	35	36,84	24	25,26	24	25,26	9	9,47
Calzadilla	546	63	11,54	76	13,92	241	44,14	144	26,37	22	4,03
Carcaboso	1209	111	9,18	253	20,93	407	33,66	383	31,68	55	4,55
Casas de Don Gómez	338	46	13,61	159	47,04	61	18,05	62	18,34	10	2,96
Casillas de Coria	508	48	9,45	170	33,46	146	28,74	124	24,41	20	3,94
Ceclavín	2139	280	13,09	393	18,37	853	39,88	548	25,62	65	3,04
Coria	11833	1096	9,26	2056	17,38	3302	27,91	4228	35,73	1151	9,73
Galisteo	1984	225	11,34	417	21,02	652	32,86	606	30,54	84	4,23
Guijo de Coria	280	33	11,79	56	20,00	139	49,64	41	14,64	11	3,93
Guijo de Galisteo	1763	219	12,42	347	19,68	651	36,93	497	28,19	49	2,78
Holguera	796	64	8,04	309	38,82	147	18,47	245	30,78	31	3,89
Huélaga	202	23	11,39	65	32,18	56	27,72	55	27,23	3	1,49
Montehermoso	5491	577	10,51	1278	23,27	1802	32,82	1630	29,68	204	3,72

Morcillo	457	58	12,69	74	16,19	158	34,57	157	34,35	10	2,19
Pescueza	182	18	9,89	90	49,45	30	16,48	29	15,93	15	8,24
Portaje	400	36	9,00	221	55,25	44	11,00	63	15,75	36	9,00
Portezuelo	303	37	12,21	56	18,48	147	48,51	59	19,47	4	1,32
Pozuelo de Zarzón	608	56	9,21	92	15,13	261	42,93	181	29,77	18	2,96
Riolobos	1464	97	6,63	553	37,77	406	27,73	399	27,25	9	0,61
Torrejoncillo	3365	339	10,07	814	24,19	1032	30,67	1019	30,28	161	4,78
Valdeobispo	805	64	7,95	242	30,06	231	28,70	242	30,06	26	3,23
Villa del Campo	632	68	10,76	127	20,09	262	41,46	137	21,68	38	6,01
Zarza la Mayor	1619	346	21,37	316	19,52	518	32,00	379	23,41	60	3,71
<b>Total de la zona</b>	<b>39002</b>	<b>4091</b>	<b>10,49</b>	<b>8559</b>	<b>21,94</b>	<b>12334</b>	<b>31,62</b>	<b>11863</b>	<b>30,42</b>	<b>2155</b>	<b>5,52</b>

Fuente: INE 2008. ADESVAL

### Valores absolutos y porcentuales del nivel de formación del Valle del Alagón, la provincia y la región

	Total	Analfabetos		Sin estudios		Primer grado		Segundo grado		Tercer grado	
		Abs.	%	Abs.	%	Abs.	%	Abs.	%	Abs.	%
Cáceres	400104	38133	9,53	85722	21,42	108916	27,22	132798	33,19	34535	8,63
Extremadura	1051032	108574	10,33	224580	21,37	283348	26,96	344787	32,80	89743	8,54
<b>Total</b>	<b>39002</b>	<b>4091</b>	<b>10,49</b>	<b>8559</b>	<b>21,94</b>	<b>12334</b>	<b>31,62</b>	<b>11863</b>	<b>30,42</b>	<b>2155</b>	<b>5,52</b>

Fuente: INE 2008. ADESVAL

Aproximadamente un tercio de habitantes de la zona no cuenta con estudios de primer grado, un valor similar al existente a nivel provincial y regional. La mayor diferencia con los valores provinciales y regionales se da en el número de personas que cuenta con estudios de primer grado que es superior en 4 puntos en la zona. Al analizar los datos a nivel municipal hay que destacar que existen poblaciones como Portaje, Casas de Don Gómez y Pescueza cuentan con en torno al 60% de su población sin estudios de primer grado. Aunque hay que destacar que Portaje y Pescueza también cuentan con mayor porcentaje de población con estudios de tercer grado (9 y 8%). En general los municipios de menor tamaño y con mayor proporción de población envejecida son las que cuentan con mayores valores relativos de habitantes sin estudios de primer grado, mientras que las localidades con más población cuentan con población con más nivel de formación.

### III.3.6 INFRAESTRUCTURAS Y EQUIPAMIENTO

- Los **servicios sanitarios** son en total **35**, de ellos 4 centros de salud, 28 consultorios, un hospital general y otros dos centros sanitarios.
- **27 centros asistenciales**, de ellos: 4 centros asistenciales, 14 residencias de ancianos, un comedor de transeúntes y 8 guarderías infantiles.
- **Educación y formación 91 centros**, de ellos: 32 de infantil, 32 primaria, 12 de secundaria, 2 de Bachillerato, 2 Formación Profesional de Grado Medio, 2 de Formación Profesional de Grado superior, unos de educación especial y 7 de otras enseñanzas.
- **Cultura 94 centros**: 20 casas de cultura, 27 bibliotecas, 11 centros cívicos, 21 hogares de pensionistas, 6 museos, 1 cine, 1 ludoteca, 3 plazas de toros, un auditorio y 3 centros de otro tipo.
- **Deportes 111 espacios**: 6 complejos polideportivos, un frontón, 7 gimnasios, 30 piscinas al aire libre, 34 pistas polideportivas, 14 pabellones cubiertos, 19 terrenos de juego.
- **Parques y áreas de recreo 145**: 4 áreas naturales, 2 campamentos, 34 jardines, 3 refugios, 37 parques infantiles, 1 parque no urbano, 41 parques urbanos, 22 zonas de recreo y uno de otro tipo.

### III.3.7 PROCESO DE ENVEJECIMIENTO DE LA POBLACIÓN RURAL.

En los últimos treinta años del siglo XX, el número de personas mayores de 65 años ha pasado de representar un 9,7% de la población total española en 1970 a representar el 16,6% en el año 2000. En términos absolutos este grupo poblacional se ha triplicado pasando de 3,3 millones de personas a 6,6 millones en el 2000.

Población por grupos de edad						
	2001			2009		
	0-14	15-64	>64	0-14	15-64	>64
<b>España</b>	14,2%	68,7%	17,1%	14,5%	68,8%	16,7%
<b>V. Alagón</b>	20,5%	64,3%	15,2%	13,1%	64,7%	22,2%

Fuente. Población por edad. Revisión Padronales. INE. ADESVAL

Al comparar los datos nacionales con los del Valle del Alagón, observamos que en el conjunto del Estado Español el proceso de envejecimiento temporalmente no sólo se ha moderado sino que incluso ha disminuido, por varios motivos relacionados entre sí. La llegada de los inmigrantes aporta población joven en edad activa, lo que supone un rejuvenecimiento de la población, por otro lado estos nuevos residentes incrementan la natalidad que coincide con un repunte de la población menor de 14 años. En el caso del Valle del Alagón el envejecimiento se ha incrementado de forma espectacular en esta última década, con un aumento de 7 puntos porcentuales, además la población joven de nuestro territorio que en 2001 era más numeroso en nuestro territorio que en España (6.3 pts. de diferencia), y en 2009 ha experimentado un descenso muy importante situándose por debajo del nivel nacional. La población de mediana edad sufre un incremento moderado de 4 décimas. La importante pérdida de población menor de 14 años y el incremento de la población mayor de 64 años, es posible que sea debido a la caída de la natalidad, unida a los fuertes procesos migratorios a otros territorios donde la construcción tenía una importancia y generaba mucho empleo entre jóvenes. El fenómeno del envejecimiento ha aumentado a nivel nacional en estas cuatro últimas décadas, amortiguado en parte por la llegada de nuevos residentes procedentes del Norte de África, países del Este europeo y Sudamérica, pero a pesar de esto seguirá aumentando de manera notable, lo que supondrá a su vez una disminución

proporcional de personas en edades jóvenes. El grado de envejecimiento de una población repercute directamente en el aumento de la población dependiente, y el progresivo deterioro de las condiciones de autonomía personal propia de las edades más avanzadas.

<b>EVOLUCIÓN DEL ENVEJECIMIENTO</b>	1991	2001	2009
Acehúche	12,8	16,4%	19,6%
Aceituna	7,4%	11,0%	18,3%
Aldehuela de Jerte	19,6%	25,7%	25,8%
Cachorrilla	7,9%	10,1%	25,8%
Calzadilla	22,2%	25,4%	28,5%
Carcaboso	8,5%	13,0%	15,34%
Casas de Don Gómez	18,6%	25,9%	26,2%
Casillas de Coria	16,0%	21,4%	30,4%
Ceclavín	12,3%	17,9%	23,0%
Coria	6,9%	11,8%	12,6%
Galisteo	8,4%	12,3%	15,9%
Guijo de Coria	28,0%	35,6%	39,4%
Guijo de Galisteo	4,3%	No existe	16,3%
Holguera	11,5%	17,5%	20,6%
Huélaga	11,6%	18,2%	16,8%
Montehermoso	9,0%	11,7%	13,2%
Morcillo	7,5%	12,1%	17,5%
Pescueza	17,3%	34,8%	36,9%
Portaje	15,6%	25,8%	33,3%
Portezuelo	22,2%	27,6%	26,1%
Pozuelo de Zarcón	18,0%	25,3%	29,1%
Riolobos	8,3%	13,0%	17,6%
Torrejuncillo	10,4%	15,2%	18,5%
Valdeobispo	10,7%	14,7%	22,3%

Villa del Campo	14,1%	24,5%	33,5%
Zarza la Mayor	16,1%	20,5%	26,5%
COMARCA	10,0%	14,9%	17,20%
ESPAÑA	9,1%	17%	12.5%

Fuente: INE. ADESVAL

El porcentaje de población mayor de 70 años en nuestra comarca se ha visto incrementados en 7,2 puntos pasando de ser del 10.0% a ser un 17.20%, mientras que el conjunto nacional en este mismo período ha pasado de representar el 9,1% al 12,5%, aumentando en 3,4% la población mayor de 70, por tanto el envejecimiento en la comarca Valle del Alagón ha sido bastante más acelerado que el experimentado a nivel nacional. La comarca se encuentra en una situación muy por encima, dentro de los datos referidos al conjunto nacional, pero con ritmos distintos. Parte en 1991 con un 12,9% por encima tanto al conjunto nacional (8%), como al de los municipios <5.000 habitantes (12%), y los municipios <10.000 habitantes con un 10,7%. Pero en 2009, el porcentaje de la población mayor de 70 años alcanza el 18,4%, muy por encima del 12,6% del conjunto nacional y del 16,4% de los municipios menores de 10.000 habitantes y similar al 18,8% de los menores de 5.000. Esto nos pone de manifiesto la incidencia del envejecimiento de todas las áreas rurales del conjunto nacional, principalmente en los municipios menores de 5.000 habitantes. En el Valle del Alagón, se superan los valores del medio rural nacional; pasando de 6.164 a 8.640 personas mayores de 70 años en el periodo 2001-2009; aunque el incremento más notable en porcentaje se produce en la década anterior que pasa de un 12,9% al 18,4% en 2001. En nuestra comarca el llamado “envejecimiento del envejecimiento” ha sido en el período comprendido entre 1991-2009 inferior al del conjunto nacional, como consecuencia del comportamiento y de las perturbaciones demográficas que ha soportado el territorio. Se están incorporando al grupo de edad de mayores de 80 años los nacidos a finales de la segunda década del siglo anterior. Un colectivo que se vio mermado por los desastres de la guerra, las calamidades de la postguerra, y que formó parte de la primera oleada migratoria (1950-1960). Proceso migratorio que afectó en un primer momento a los varones ya casados y con hijos, arrastrando posteriormente a toda la familia, era en aquellos momentos el colectivo

en situación más precaria. Este fenómeno migratorio afectaría posteriormente a la población nacida en la postguerra un colectivo más joven y con menores cargas familiares, los protagonistas de la emigración de las décadas de los sesenta y setenta del siglo pasado. Tras esta “primera tregua demográfica” se producirá un ligero incremento al incorporarse el grupo de población que actualmente se encuentran entre los 70-79 años, representando actualmente un 11 % de la población total. Incremento que se producirá entre 2010-2020. La segunda tregua demográfica se producirá al incorporarse los grupos de edad comprendidos entre los 55-69 años. Los miembros de estas generaciones relativamente poco numerosas, nacidos en los años de las postguerra, fueron los grandes protagonistas del proceso migratorio hacia los centros urbanos hegemónicos del norte de España, y centro Europa. Actualmente este colectivo representa el 33,23% de la población total de la comarca.

Hay dos elementos perturbadores latentes que pueden incidir negativamente en el proceso de envejecimiento de la población rural de nuestro entorno, por un lado la emigración de los jóvenes trabajadores del saber, y por otro la ruptura generacional de los jóvenes varones que intentan desvincularse de las tareas agrícolas optando por empleos más urbanos y mejor remunerados. Es necesario, por tanto, tener en cuenta también la migración selectiva de los “trabajadores del saber” los universitarios, pocos números pero goteo constante y continuo, a los centros urbanos extremeños, lo que se va a traducir de un ligero descenso del colectivo de 20-34 años. La escasa diversificación de las economías locales, y el escaso desarrollo del sector servicios e industrial no remunerado de forma adecuada a la población joven con formación, que ante la inestabilidad se ve obligada a localizarse en el medio urbano, donde las oportunidades se incrementan.

Por tanto, el proceso de envejecimiento constante de la población de nuestro entorno rural se presenta como un problema que es necesario afrontar, pero también como una nueva oportunidad para el mundo rural, que es necesario aprovechar, por la generación de empleo, y por el desarrollo de los nuevos servicios y funciones del medio rural. Las necesidades de atender a los mayores, y las pocas expectativas de empleo, convertían al colectivo de mujeres en situación

permanente de demandantes de empleo con poca disponibilidad real de incorporarse al mercado laboral.

Los municipios con poblados de colonización presentan valores que en nada tiene que ver con aquellas localidades más envejecidas y sobre las que se cierne el fenómeno de la desaparición cuyas cifras se sitúan en torno al 30% (Casillas de Coria, Calzadilla, Guijo de Coria, Pescueza, Portaje, Pozuelo de Zarcón, Villa del Campo), así Coria (12,6%), Carcaboso (15,34%), Galisteo (15,9%), Guijo de Galisteo (16,30%) Torrejoncillo (18,5%) y Riobos (17,6%) muestran valores que implican un mantenimiento de la población o descenso lento de la misma.

### **III.3.8 MASCULINIZACIÓN EN LOS GRUPOS DE EDAD.**

El envejecimiento de la población rural, y el aumento de la longevidad de la población tienen dos importantes efectos por un lado la feminización progresiva de la población en edades elevadas a causa de la mayor esperanza de vida de las mujeres, y por otro es el aumento de la dependencia de la población. Según estos criterios nos deberíamos encontrar con una población tanto en el medio rural y en el urbano, con un alto porcentaje de población femenina en los grupos mayores de edad, como consecuencia de la mortalidad diferencial de género. Esta situación teórica no se da en la realidad, existe un comportamiento distinto entre el medio rural y en el urbano, ya que nos encontramos con una feminización en las áreas urbanas, mientras que el medio rural se masculiniza. Una de las características del mundo rural español y de los países industrializados es el alto porcentaje de varones en relación con las mujeres. La estructura del mercado de trabajo en el medio rural, supone en líneas generales una reducción de oportunidades laborales para la mujer, esta dificultad de accesibilidad favorece e incita a las mujeres más dinámicas, más inquietas y menos conformistas a buscar esas oportunidades laborales y sociales en la gran ciudad. Por tanto la masculinización rural no es algo nuevo, está relacionada con la mayor predisposición de la mujer a salir del encorsetado mundo rural, debido a la escasa variedad y oferta laboral existente en el medio rural, basada casi exclusivamente en las actividades agrícolas, además de otras causas sociológicas más complejas, pero no por ello menos importantes.



VALLE DEL ALAGÓN			
	Total		Tasa de Masculinidad
	Hombres	Total Mujeres	Generación soporte
0-4	806	745	108,19
05-09	855	830	103,01
10-14	992	881	112,60
15-19	1159	1102	105,17
20-24	1282	1159	110,61
25-29	1339	1183	113,19
30-34	1351	1272	106,21
35-39	1485	1287	115,38
40-44	1520	1393	109,12
45-49	1648	1378	119,59
50-54	1308	1218	107,39
55-59	1141	1011	112,86
60-64	969	1011	95,85
65-69	931	1006	92,54
70-74	943	1164	81,01
75-79	945	1175	80,43
80-84	576	892	64,57
> 85	318	690	46,09
	19568	19397	100,88

Fuente: INE 2009. ADESVAL

En la comarca del Valle del Alagón según los datos del Padrón del 2009, en líneas generales, no se da un fenómeno de masculinidad tan claro en los grupos mayores de edad, sino entre 35-39 años y en la etapa postgenésica de las mujeres y en concreto entre el grupo de edad comprendido, 45-49 y 55-59. Este proceso de masculinización en estos grupos de edad posiblemente se deba a varios aspectos distintos y no excluyentes. Las mujeres nacidas entre 1949-1965 participaron más

activamente que los varones en los procesos migratorios hacia los núcleos urbanos, por otro lado las mujeres que han concluido su etapa genésica y han procreado se plantean un nuevo proyecto de vida en el medio urbano, y las que no han procreado su dinamismo, la falta de apego y vínculos con el territorio le facilita y les incita marchar a la gran ciudad. La relación de masculinidad no es homogénea entre los municipios de la zona de estudio, existiendo un comportamiento distinto según al tipo de hábitat al que pertenezca. El fenómeno de masculinización de la sociedad en la etapa post genésica aunque se da en todos los tipos de hábitat es menos acentuado en los municipios con más de 10.000 habitantes, mientras que la feminización de los grupos de edad mayores es más acentuada en estos municipios más urbanos. Existe, por tanto, una masculinización relativa en las poblaciones menores de 10.000 habitantes pero muy acusada en aquellas poblaciones de menos de 2000 y con una base productiva asentada en la agricultura y la ganadería de secano

En la comarca de Valle del Alagón, en líneas generales la masculinización en los grupos de edad genésica (20-29 años) es superior al conjunto nacional, aunque se iguala en la franja 30-34 con un comportamiento similar al de la población urbana, y con un porcentaje de mujeres superior al medio rural español. Es significativo el porcentaje de masculinización en la cohorte de 20-29 años, y especialmente en los grupos de edad previos al inicio de la actividad laboral (10-14 años) con escaso número de mujeres y con tasas muy alejadas del conjunto nacional, desajuste que llama especialmente la atención. Nos encontramos con dos realidades sociales distintas, por un lado municipios pequeños con mercado laboral rígido y esencialmente masculino, que se traduce en el abandono del medio rural por parte de las mujeres, lo que da lugar a un escaso número de mujeres en la generación soporte. En estos municipios con escasos servicios la mujer, si permanece en el territorio se ve abocada a ser la generación soporte/cuidadora social en exclusiva, renunciando a otras aspiraciones. Por otro lado los municipios mayores de 5.000 y 10.000 habitantes, tienen un saldo de menor masculinidad debido a la incorporación del hombre al mercado laboral fuera de la comarca (principalmente construcción),

mientras que la mujer permanece formándose en esa etapa. En nuestro territorio también hay un proceso de huida de los *trabajadores del saber* o de la población ilustrada, que afecta tanto a los varones como a las mujeres, pero que en el caso de estas últimas es más acentuado. Esta huida no es significativa cuantitativamente, pero sí desde el punto de vista cualitativo, ya que es un goteo constante, donde la población con mayor formación, y supuestamente más dinámica abandona los municipios de origen. Posiblemente este abandono de la población ilustrada sea más acentuado en los municipios más pequeños, donde la estructura del mercado laboral obliga a la búsqueda de nuevas oportunidades, más allá de estrecho abanico que se les ofrece en la comunidad agraria, lo que acentúa la masculinización de estas sociedades. La marcha a la ciudad para iniciar la formación universitaria, es el inicio de la ruptura definitiva de la población joven con el medio rural. La educación se ha presentando como la única oportunidad de un amplio colectivo para ascender socialmente, optando a unas mejores condiciones laborales, mejor remuneración, ampliando las expectativas de profesionalización. Los intentos de la población universitaria de regresar al pueblo chocan con la falta de empleo cualificado y bien remunerado. Esto trae consigo que el desempleo de los jóvenes trabajadores del saber en el medio rural sea escaso en los varones e inexistentes en las mujeres, ya que se ven obligados a emigrar a los centros urbanos y áreas metropolitanas, tras un primer intento de asentarse en el territorio. El desarraigo y la huida de las mujeres con formación a la gran ciudad, puede explicar en parte la masculinización rural en estos grupos de edad de población universitarios y postgraduados. La formación se presenta para la población joven, especialmente para las mujeres en nuestro territorio, en una vía para alejarse del pueblo, como para acceder al mercado de trabajo teóricamente de forma cualificada, y con expectativas de profesionalización, acentuando la masculinización.

### **III.3.9 MERCADO DE TRABAJO.**

La evolución del mercado laboral en la comarca del Valle del Alagón, tomando como referencia los datos de septiembre de 2012, nos puede servir de excusa para intentar descifrar o acercarnos a una realidad social en constante cambio. Hay que

hacer constar los profundos cambios del mercado laboral que se han producido en estos últimos años, se ha pasado de una situación prácticamente de pleno empleo a una situación con un alto porcentaje de población demandante de empleo, que está alcanzando cifras alarmantes. Nos encontramos en plena crisis económica, en La Gran Recesión, donde el paro es sin duda la principal y la más dura de sus manifestaciones. Podemos decir, sin temor a equivocarnos, que uno de cada tres vecinos del Valle del Alagón en edad de trabajar se encuentra en situación de desempleo.

En el mes de septiembre había 5262 desempleados en la comarca del Valle del Alagón, unos 1600 desempleados más que al comienzo de la crisis en 2009. Estas cifras para un territorio con un importante envejecimiento de la población son poco más que dramáticas. Es en 2009 cuando la construcción verdaderamente comienza a manifestar la crisis del sector, con múltiples despidos y empresas que cierran. En nuestra comarca eran muchas las cuadrillas que salían los domingos o los lunes de madrugada a trabajar a Madrid durante toda la semana que tendrán que dejar de hacerlo de manera irremisible cuando la crisis hace saltar por los aires el estado del bienestar.

**DESEMPLEO EN EL VALLE DEL ALAGÓN.**

**SEPTIEMBRE DE 2009: 3692 desempleados**

**SEPTIEMBRE DE 2012: 5262 desempleados.**

<b>DESEMPLEO EN LA COMARCA DEL VALLE DEL ALAGÓN.</b>	
<b>SEPTIEMBRE DE 2012. FUENTE INE.</b>	
Acehúche	61
Aceituna	66
Alagón del Río	-
Aldehuela de Jerte	53
Cachorrilla	5
Calzadilla	54

Carcaboso	189
Casas de Don Gómez	69
Casillas de Coria	46
Ceclavín	254
Coria	2019
Galisteo	243
Guijo de Coria	26
Guijo de Galisteo	193
Holguera	49
Huélaga	38
Montehermoso	760
Morcillo	50
Pescueza	12
Portaje	37
Portezuelo	43
Pozuelo de Zarcón	57
Riolobos	134
Torrejuncillo	514
Valdeobispo	90
Villa del Campo	61
Zarza la Mayor	139
<b>TOTAL</b>	<b>5262</b>

Podemos afirmar, que hasta el estallido de la burbuja inmobiliaria, el paro en la comarca del Valle del Alagón, era prácticamente femenino y juvenil, llegando a duplicar al masculino. En la actualidad, donde uno de cada tres extremeños está en situación de desempleo, el paro masculino en la comarca supera al femenino solamente en 6 puntos. Sin lugar a dudas la crisis actual, ha conseguido afectar también a los hombres, que eran quienes mayoritariamente aportaban la principal fuente de ingresos en los hogares del territorio, fundamentalmente provenientes del sector servicios y del sector de la construcción.

**DESEMPLEADOS DEL VALLE DEL ALAGÓN. DISTRIBUCIÓN POR GÉNERO.  
SEPTIEMBRE DE 2012. FUENTE INE.**

Municipio	Varones	Mujeres
Acehúche	35	26
Aceituna	38	28
Alagón del Río	-	-
Aldehuela de Jerte	27	26
Cachorrilla	3	2
Calzadilla	33	21
Carcaboso	102	87
Casas de Don Gómez	34	35
Casillas de Coria	24	22
Ceclavín	165	89
Coria	1042	977
Galisteo	113	130
Guijo de Coria	14	12
Guijo de Galisteo	114	79
Holguera	27	22
Huélaga	17	21
Montehermoso	388	372
Morcillo	26	24
Pescueza	7	5
Portaje	16	21
Portezuelo	23	20
Pozuelo de Zarzón	31	26
Riolobos	70	64
Torrejoncillo	259	255
Valdeobispo	42	48
Villa del Campo	35	26
Zarza la Mayor	91	48
<b>TOTAL</b>	<b>2776</b>	<b>2486</b>

Dentro del desempleo hay diversos grupos de edad, uno de los que sufren las consecuencias más dramáticas, aunque no la más voluminosa es el de los jóvenes (menores de 25 años), chicas y chicos en lo mejor de sus vidas para aprender, para trabajar, y que sin embargo ven, con desesperación, como pasan los años sin una

experiencia profesional. El monumental problema del ladrillo, que generó la crisis monetaria, también se llevó primero por delante a aquellos que no tenían estudios o los que se quedaron en la primera etapa de la educación secundaria. Dejaron los estudios atraídos por el dinero fácil de la construcción. El resultado es conocido, a día de hoy son jóvenes sin formación y sin empleo, con apenas 25 años. Un drama. Hay un segundo grupo de jóvenes que tiene formación profesional o universitaria pero se encuentra con un mercado de trabajo muy debilitado. Aquí el problema es radicalmente distinto, intentan alcanzar siquiera la entrevista de trabajo compitiendo con centenares de personas por un puesto. Pero no hay oferta de trabajo, así que el desempleo para muchos de ellos supone continuar formándose, pero eso no garantiza en absoluto un puesto de trabajo, sino un paso más hacia la emigración. En ocasiones devalúan su curriculum para acceder a un trabajo ante la desesperación de encontrar trabajo a cualquier precio o de contribuir a la maltrecha economía familiar. Tienen una formación muchas veces brillante, pero su autoestima es escasa y la falta de expectativas hace aumentar, si cabe, el problema. El objetivo de muchos de ellos a corto plazo es aprender idiomas para abandonar el país en busca de una oportunidad, otros, a la desesperada tratan de embarcarse en pequeñas empresas lideradas por ellos mismos, cargadas de ilusión, pero presididas por un futuro incierto con la constante caída de los índices de consumo y el paulatino aumento de los niveles de morosidad. En consecuencia, puede que nos encontremos ante una “generación perdida” obligada a emigrar y a vivir con los padres o de éstos, más de los que ambos desearan, sin capacidad para la emancipación y aceptando trabajos que le posibiliten la mera subsistencia.

**DESEMPLEADOS DEL VALLE DEL ALAGÓN. DISTRIBUCIÓN POR GRUPOS DE EDAD.  
SEPTIEMBRE DE 2012. FUENTE INE.**

	VARONES MENOS 25	VARONES 25 - 44	VARONES MAS 45	MUJERES MENOS 25	MUJERES 25 - 44	MUJERES MAS 45
<b>Acehúche</b>	8	17	10	3	16	7
<b>Aceituna</b>	3	21	14	8	15	5
<b>Alagón del Río</b>	-	-	-	-	-	-
<b>Aldehuela de Jerte</b>	3	11	13	4	12	10

Cachorrilla	0	2	1	0	0	2
Calzadilla	7	13	13	1	7	13
Carcaboso	21	43	38	14	37	36
Casas de Don Gómez	5	16	13	3	16	16
Casillas de Coria	6	11	7	2	14	6
Ceclavín	28	62	75	11	57	21
Coria	174	510	358	134	521	322
Galisteo	21	48	44	14	70	46
Guijo de Coria	4	5	5	1	7	4
Guijo de Galisteo	23	30	61	18	43	18
Holguera	1	15	11	2	16	4
Huélaga	2	10	5	3	13	5
Montehermoso	59	184	145	58	222	92
Morcillo	5	13	8	6	12	6
Pescueza	2	2	3	0	3	2
Portaje	2	10	4	2	11	8
Portezuelo	4	11	8	5	11	4
Pozuelo de Zarcón	6	11	14	5	14	7
Riolobos	11	35	24	8	38	18
Torrejoncillo	42	121	96	43	125	87
Valdeobispo	4	21	17	12	20	16
Villa del Campo	8	13	14	4	14	8
Zarza la Mayor	19	40	32	7	27	14
<b>TOTAL</b>	<b>468</b>	<b>1275</b>	<b>1033</b>	<b>368</b>	<b>1341</b>	<b>777</b>

El grupo edad con mayor número de desempleados (50%) es el formado por aquellas personas en edad de trabajar que tienen entre 25 y 44 años, sin embargo el drama del desempleo ha dejado de ser un problema que afecte a un determinado colectivo. Detrás de cada número, de cada estadística, hay una historia, una persona, una familia. Gentes que no sólo han perdido su puesto de trabajo, sino también sus posesiones, que han sido mal vendidas una vez que se han agotado los subsidios y las prestaciones. Al menos, en nuestra comarca no se está viviendo el drama de los desahucios como en otros territorios del estado español, ya que el precio de la vivienda siempre fue el más bajo de nuestro país y el abuelo o la abuela se han convertido en el aliado que han rescatado de la residencia de tercera edad



para volver al hogar familiar, donde la pensión de éste sirve de sustento, junto con el huerto familiar o la parcela, para alimentar a toda la familia.

**DESEMPLEADOS DEL VALLE DEL ALAGÓN. DISTRIBUCIÓN POR SECTORES PRODUCTIVOS.**

**SEPTIEMBRE DE 2012. FUENTE INE.**

	AGRICULTURA	INDUSTRIA	CONSTRUCCIÓN	SERVICIOS	SIN EMPLEO ANTERIOR
Acehúche	4	5	14	37	1
Aceituna	3	3	21	36	3
Alagón del Río	-	-	-	-	-
Aldehuela de Jerte	5	1	16	28	3
Cachorrilla	0	1	0	4	0
Calzadilla	7	2	16	28	1
Carcaboso	7	9	55	104	14
Casas de Don Gómez	0	2	19	42	6
Casillas de Coria	1	0	15	29	1
Ceclavín	21	16	95	102	20
Coria	180	113	491	1086	149
Galisteo	15	25	48	144	11
Guijo de Coria	0	5	8	12	1
Guijo de Galisteo	17	15	60	85	16
Holguera	6	5	11	23	4
Huélaga	7	2	7	17	5
Montehermoso	29	48	212	425	46
Morcillo	3	3	18	24	2
Pescueza	1	0	1	10	0
Portaje	3	2	6	24	2
Portezuelo	5	3	19	14	2
Pozuelo de Zarcón	2	6	12	30	7
Riolobos	14	29	34	49	8
Torrejoncillo	49	27	145	252	41
Valdeobispo	2	3	24	55	6
Villa del Campo	6	4	11	35	5
Zarza la Mayor	25	5	48	52	9
<b>TOTAL</b>	<b>412</b>	<b>334</b>	<b>1406</b>	<b>2713</b>	<b>363</b>

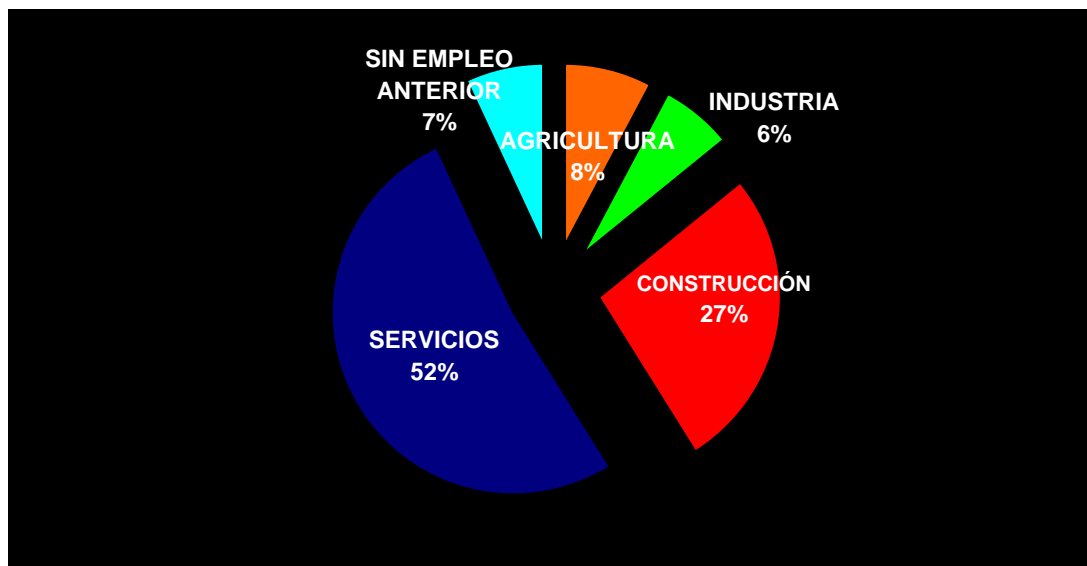
El sector servicios sigue siendo de los más afectados, con 2.713 parados. El segundo sector más afectado por el desempleo es el de la construcción con 1.406 y el tercero más afectado es el de la industria, con 412. Precisamente ha sido este sector el más beneficiado de la crisis, si bien el paro ha seguido aumentando de manera paulatina, con ciertos altibajos provocados por los meses estivales, los obreros de la construcción han vuelto a cultivar los campos antes abandonados por el cambio de la azada por la paleta de albañil.

#### DESEMPLEADOS POR GÉNERO. SEPTIEMBRE DE 2012.



La tasa de paro es alarmantemente elevada reflejo, no sólo, de la situación de crisis excepcional que padecemos. Y es que, también en las etapas de expansión económica, el nivel de desempleo en España es superior a la media de los países desarrollados y la de Extremadura superior a la media española, por lo que no hay otro ámbito de la vida económica y social en el que sea tan necesario el consenso político para hacer frente común a esta dolorosa realidad.

## DESEMPLEADOS POR SECTORES DE ACTIVIDAD. SEPTIEMBRE DE 2012.



La economía española se ha sustentado, durante los últimos cincuenta años, en un modelo productivo mucho más intensivo en mano de obra que en capital e impulsado por sectores de bajo valor añadido, como son la construcción y el turismo, los cuales, al final de la última época de bonanza, copaban la mitad de la producción nacional. En el año 2008, el del inicio de la crisis actual, el ladrillo suponía el 18% del PIB español, las industrias auxiliares de éste, el 21%, y el turismo, el 11%. El hundimiento del sector de la construcción de España tras el estallido de la burbuja inmobiliaria ha propiciado un aumento del desempleo a una velocidad nunca vista antes. El récord trimestral se alcanzó en el primer cuarto de 2009 con 800.000 puestos de trabajo destruidos en sólo tres meses. Durante los últimos lustros, los sucesivos gobiernos no sólo no han impedido la especulación inmobiliaria, sino que incluso la han definido como un modelo económico sostenible y han instado a los ciudadanos a participar en ella. Los cargos políticos negaban la existencia de una burbuja especulativa en el sector de la construcción, y cuando ésta ya era evidente, no tomaron medidas para atajar los efectos de su estallido. En los tres años que está durando la actual crisis se han destruido casi dos millones y medio de puestos de trabajo, pasando de 20,5 millones de ocupados al final de 2007 a los 18,2 millones actuales, según La Encuesta de Población Activa. La tercera parte de los empleos

perdidos, unos 750.000, corresponden al sector de la construcción. La destrucción de empleo causada por el fin del modelo inmobiliario no se acaba en los parados de la construcción. Como consecuencia de los altos precios de la vivienda que están pagando las familias españolas, la renta disponible para el consumo es escasa, lo que conlleva pocos ingresos en las empresas, y por consiguiente, recortes de plantillas y más desempleo.

Parados por sector en julio 2007					
	AGRICULTURA	INDUSTRIA	CONSTRUC	SERVICIOS	SIN EMPLEO ANTERIOR
<b>Número de parados</b>	196	169	431	1120	272
<b>% de parados por sector</b>	8,96 %	7,72 %	19,70 %	51,19 %	12,43 %

En julio de 2007, el sector de servicios es el que mayor número de desempleados genera (51,19%), representado los trabajadores de ambos sexos de este sector el 32,7%, seguido de la construcción con el 19,70%, y las personas sin empleo anterior. En el año 2009 el panorama cambia, vuelven a nuestras localidades muchos de los jóvenes varones que se encontraban trabajando, principalmente en Madrid, en la construcción, lo que hace que el porcentaje de parados aumente en este sector hasta el 29,78%, aunque sigue siendo el sector servicios quien más desempleo genera (43,34%).

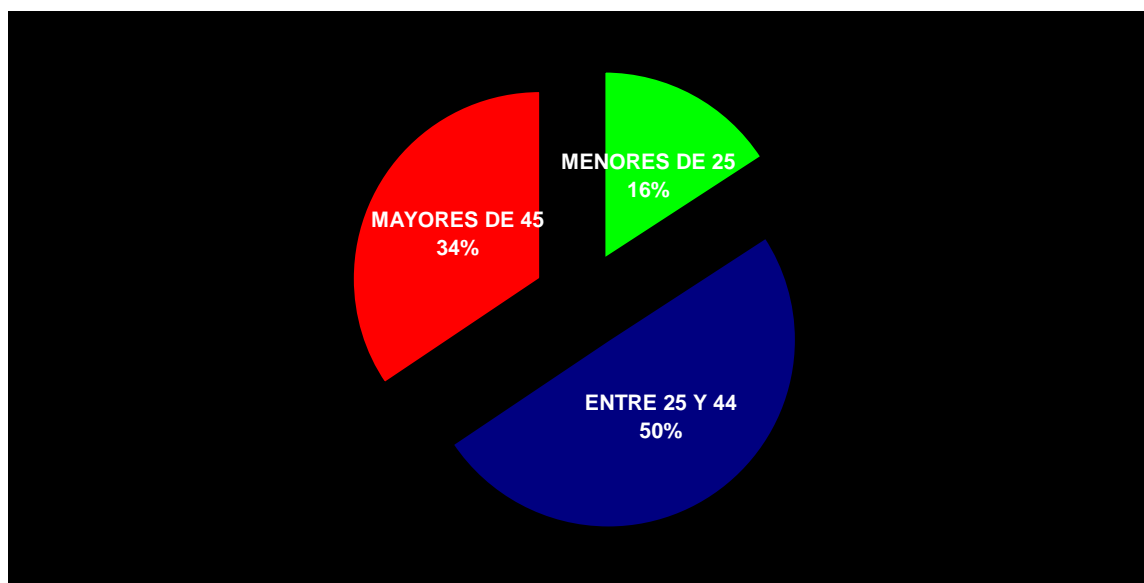
Parados por sector en julio 2009					
	AGRICULTURA	INDUSTRIA	CONSTRUC	SERVICIOS	SIN EMPLEO ANTERIOR
<b>Número de parados</b>	230	323	1022	1556	301
<b>% de parados por sector</b>	6,70 %	9,41 %	29,78 %	45,34 %	8,77 %

Analicemos ahora estos datos por sexo, en el año 2009, cuando comienza a notarse notablemente la crisis y el estallido de la burbuja inmobiliaria en el Valle del Alagón. Se da una tendencia muy clara, la mayoría del paro registrado en Varones corresponde al sector de La Construcción. Por tanto, el mayor porcentaje de paro en la comarca proveniente del sector de La Construcción es masculino y el proveniente de Servicios es femenino. Tiene mucha lógica, porque es a partir del mes de julio de 2009, cuando el sector de la construcción comenzó a devolver a gran cantidad de jóvenes -y no tan jóvenes- que habían estado trabajando de encofradores, principalmente, en la construcción y en Madrid. Durante muchos años se ha estado ofreciendo formación desde distintas instituciones de la comarca en este sector que demandaba mucha mano de obra, con un mínimo de cualificación, como encofrador, gruísta,... se formaba a los jóvenes que marchaban a trabajar a lugares, donde se les remuneraba bien (el salario de un encofrador estaba en torno a los 3000€), trabajaban de lunes a jueves (en muchos casos) y volvían el fin de semana. Por supuesto, el sector de comercio y servicios se vio beneficiado de ello, más venta de coches, casas, obras y consumo en general. El perfil medio era el de un hombre de entre 25 y 40 años, sin titulación académica. Es a partir de diciembre de 2009 cuando comienza a verse a muchos padres jóvenes en las salidas de los colegios recogiendo a los niños, síntoma muy evidente del problema que comenzaba a despuntar. Esto seguramente ha sido así en muchas partes de España, pero en el Valle del Alagón ha supuesto un importante cambio, puesto que el cabeza de familia se quedaba en paro, y el consumo se ha reducido de manera notable. Por supuesto, al reducirse el consumo se han cerrado muchos pequeños negocios y otros se han visto obligados a despedir a gran parte de su personal. A pesar de que en esta comarca el sector agrícola y ganadero, por tradición ha tenido mucho peso, no ha sido de los más afectados por la crisis.

Parados por sector en septiembre de 2012					
	AGRICULTURA	INDUSTRIA	CONSTRUC	SERVICIOS	SIN EMPLEO ANTERIOR
<b>Número de parados</b>	412	334	1406	2713	363
<b>% de parados por sector</b>	8%	6%	27%	52%	7%

Como se puede comprobar en los gráficos siguientes el paro no afecta por igual a todos los grupos de edad, en el grupo de edad más castigado es la generación soporte de 25-44 años con un porcentaje del 50%. Este tramo de edad es el que afecta en mayor grado de desempleo a hombres y mujeres, aunque no afecta por igual a los dos sexos, el peso de desempleo las mujeres es mayor, que en los hombres de la generación soporte. Sin embargo, en los otros dos tramos de edad (menores de 25 y mayores de 45) el porcentaje de mujeres paradas es menor que el de hombres.

#### **DESEMPLEADOS POR GRUPOS DE EDAD. SEPTIEMBRE DE 2012.**



Las perspectivas de aumento del paro, de descenso de las rentas de los hogares para los próximos años, así como las previsibles nuevas políticas de recortes, supondrán un empobrecimiento general de la población española y el descenso sustancial de la calidad de sus condiciones de vida. Los datos existentes hasta la fecha permiten apuntar que al finalizar 2012 es previsible que se haya alcanzado una tasa de pobreza cercana al 28%, y cabe esperar que, ante los importantes recortes sociales, el ritmo de aumento de la pobreza se acelere significativamente en los próximos años.

Entretanto, en nuestra comarca cada vez son más los que regresan de la urbe huyendo de un ritmo de vida que no pueden pagar, tratando de refugiarse con sus hijos en los hogares paternos o maternos al abrigo del trabajo o pensión del padre o de la madre, también otros -sin ningún tipo de vinculación ni arraigo con el territorio- buscan en el medio rural la posibilidad de emprender pequeños negocios atraídos por la creencia de que en el medio rural “todo es más barato” sin ser conscientes de que con nuestras cifras de envejecimiento cada vez existen menos consumidores y que muchos de estos tampoco están en disposición de hacerlo porque se encuentran haciendo cola a la puerta de Cáritas Diocesana.

### III.4. EL AGUA.

El agua, al igual que la tierra en las sociedades hidráulicas es un marcador de identidad. En el caso del regadío estamos hablando de paisajes domesticados por la acción antrópica, de esta forma el hombre se apropia de los ecosistemas y de su intervención, resultando nuevos y distintos entornos, de esta manera se crean estos nuevos espacios. En el caso que nos ocupa –los paisajes agrarios de regadío del Valle del Alagón-, se trata de una nueva realidad cargada de matices que varía según las estaciones, las cosechas y los ciclos de la vida. Particularmente en estas tierras modificadas por el regadío, el agua además de esencial para la supervivencia es condición necesaria para el desarrollo económico y para el mantenimiento de la estructura social.

Como Marcos Arevalo (2003, P. 34)<sup>119</sup> indica en su obra *Desarraigo/Arraigo/Desarraigo, el regadío es una apuesta adaptativa sociocultural y socioeconómica al medio natural: la naturaleza transformada por la mano humana*. El marcador de identidad comunitario y supracomunitario clave de los poblados de colonización del Valle del Alagón es el regadío –los sistemas de cultivos-, el agua y los paisajes que crea en un entorno ecológico en el que durante siglos prevaleció la economía extensiva de dehesa en manos de los terratenientes. Sin olvidar que también la dehesa ya fue un espacio creado por el hombre para sus propias necesidades de carácter ganadero.

El regadío va a alterar a partir de la década de los 50 del siglo XX el hábitat tradicional de la comarca del Valle del Alagón, generándose a través de la transformación de las tierras sistemas económicos, sociales, instituciones, modos de vida,... en suma cultura.

*Y yo estaba trabajando en los canales –donde regamos ahora- en el poblado de Valrío y decíamos: mira aquel pueblo que se ve allí abajo*

---

<sup>119</sup> MARCOS AREVALO, J. (2003): *Desarraigo/Arraigo/Desarraigo. (La construcción de la identidad social en una comunidad de arroceros en las Vegas Altas del Guadiana*. Diputación de Badajoz. Badajoz.



*será El Batán (cuando lo estaban construyendo), y mira por donde me ha tocado a mi venir al Batán.*

(Celedonio Clemente Lorenzo. 72 años. El Batán.  
Colono jubilado procedente de Aceituna.)

Alrededor del agua se van a construir identidades ecológicas, económicas y sociales. El agua dominada controlada, culturizada a fin de cuentas, como medio de vida, pero también como factor creador de modos de vida peculiar.

*En Piornal trabajaba en unos trozos que tenía yo y cachos (fincas o parcelas) que cogía a medias. Pero la vida del Piornal no era para ganar dinero, allí era todo sembrado de patatas y de las patatas tenías que vender un saco para comprar una camisa o para comprar un pantalón. El dinero allí no andaba, no teníamos –nada más que cuando íbamos a Jaraíz de La Vera- en el tiempo de la postura del pimiento. El dinero no era más que lo que ganabas en ese mes que estabas allí, ese era todo el dinero que había, luego después todo era a cambio: si ibas a la botica tenías que vender un litro de aceite... que era la vida que había entonces... casi como la que se ve en el tercer mundo ahora... así que de esa manera me tuve que buscar la cosa de venirme para aquí.*

(Ángel Guillén Díaz. 88 años. Puebla de Argeme.  
Colono jubilado procedente de El Piornal que llegó al poblado en 1970)

El agua va a llegar a la tierra, pero detengámonos una vez más para ver qué tipo de tierra. No olvidemos que el proceso de colonización por el cual las tierras del lote son entregadas a los colonos se inició el 21 de abril de 1949 con la promulgación de la *Ley de Colonización y Distribución de la tierra en las zonas regables*. En esta ley las normas para la expropiación de tierras van a ser claramente favorables para los terratenientes, porque la ley distingue entre:

- a) **Tierras exceptuadas de expropiación:** las puestas ya en riego o las que estaban en proceso de transformación por el propietario. Estas tierras quedaban fuera de la actuación del INC y por lo tanto de la expropiación.
- b) **Tierras reservadas,** aquellas para las que el INC ofrecía la ayuda necesaria para su transformación en regadío por parte del propietario, que continuaba siendo dueño de las mismas. El INC podía intervenir en caso de que el propietario no actuase adecuadamente conforme a los planes de puesta en riego. De hecho, puede decirse que el INC apenas ejerció control alguno sobre las superficies de tierra de los reservistas.
- c) **Tierras en exceso,** aquellas que ocupaba y transformaba el INC.

*A los propietarios le dieron la indemnización, pero tienen la reserva. La reserva quiere decir que por cada hijo que tenían le daban 20 hectáreas. Si tenían 10 hijos, pues le daban 20 hectáreas... que la reserva la tienen sobre el río de abajo, porque la reserva está ahí abajo. Porque esto coge de tres términos<sup>120</sup>, coge de Montehermoso, de Guijo de Galisteo y de Morcillo.*

(Alejandro Alcón Pulido. 78 años. El Batán.

Colono jubilado procedente de Montehermoso que llegó al Batán en 1971).

Por todo ello, serán muchas las voces críticas con el proceso de colonización, sirva como ejemplo, lo que opina el sociólogo Artemio Baigorri (1996)<sup>121</sup> que esgrime diversas cuestiones que condenaron al fracaso el proceso colonizador extremeño que aparecieron publicadas en la famosa obra “Extremadura saqueada”<sup>122</sup>:

---

<sup>120</sup> Términos: se refiere a términos municipales.

<sup>121</sup> BAIGORRI A. (1996): “El Plan Badajoz”. Conferencia en el CEP-MEC de Badajoz.

<sup>122</sup> GAVIRIA, M., NAREDO, J.M., SERNA, J. Y VV.AA. (1978): *Extremadura saqueada. Recursos naturales y autonomía regional*. Ruedo ibérico. Paris.

- *Insuficiencia de las tierras expropiadas (algo más del 40 % de la superficie directamente transformada por el IRYDA) para el número de colonos instalados, no permitiendo fijar explotaciones viables.*
- *Exceso de paternalismo por parte del IRYDA, lo que si bien facilitó la permanencia de muchos colonos, dificultó el aprendizaje de una agricultura de regadío dinámica y autónoma. Los colonos tan sólo han podido convertirse en agricultores cuando el IRYDA ha desaparecido.*
- *Exceso de nuevos poblados de tamaño excesivamente reducido, dificultad o su consolidación como núcleos históricos y su independización municipal. El diseño de pueblos se hizo basado en la tracción animal, justo en un período en que se daba el paso masivo a la tracción mecánica.*
- *Indicios claros de corrupción tanto durante el proceso de transformación (grandes propietarios que se libraban de la expropiación con trampas legales, y a los que además se les construían poblados e infraestructuras gratis, obras mal hechas, enriquecimiento personal de técnicos del IRYDA) como ya en el periodo de gestión (tierras expropiadas, pero no repartidas, que se daban en alquiler semigratuito a grandes propietarios, o a los propios ingenieros del IRYDA, privatización de viviendas, etc.)*

Estas voces que se alzan en contra de los errores del proceso de colonización y regadío y del hecho de favorecer a las clases privilegiadas no solo lo harán en el territorio extremeño, sino también en distintas regiones del resto de la geografía española, como en el caso de Aragón. Así lo narra Quarc Pérez (2010, P. 86)<sup>123</sup>: *La ideología del Régimen contenía en sí misma una gran contradicción. Por una parte hablaba de soberanía del campesinado, de los pequeños propietarios campesinos como garantes de la España rural que se pregonaba. Ello favorecería la estabilidad social, alejando posibles reivindicaciones de los sectores rurales más empobrecidos. La*

---

<sup>123</sup> QUARC PÉREZ, J. (2010): “El Instituto Nacional de Colonización y la transformación de Bardenas-Ejea” en SABIO ALCUTEN, A. Y OTROS (2010): *Colonos, territorio y estado. Los pueblos del agua de Bardenas*. Instituto “Fernando el Católico” Excma. Diputación de Zaragoza.

demagogia del Régimen, teñida de tintes falangistas, predicaba la bondad natural del campesinado “engañado” durante la época republicana. Era el discurso de José Antonio Primo de Rivera durante la II República el que se traía a colación: “Todo depende de vosotros, labradores. De que sacudáis de una vez vuestra fe en políticos, en charlatanes y en panaceas llegadas del Parlamento de Madrid. Levantar la vida del campo es levantar la vida de España” Pero, no nos engañemos, se mantenía el apoyo a los grandes propietarios.

Porque el colono no va a cuestionar la labor de Franco, tal y como lo hará Baigorri y tantos otros a lo largo de años sucesivos. Para el mediero o el obrero agrícola metido a colono, supone una oportunidad única, es el acceso a la propiedad, aunque para ello tengan que pesar muchos años y penurias. Y así, la agricultura de regadío va a dar lugar a costumbres, tradiciones y valores vinculados a ellos. Facilitará un estilo de vida determinado, convirtiéndose mucho más que en un factor de producción o un recurso natural. Porque sin agua no hay vida.

*Yo me acuerdo mucho de esas cosas, porque de venir de un pueblo que vinimos, venir sin luz, sin agua... Porque entonces tampoco teníamos el agua en casa en Torrejoncillo, que teníamos que ir a los grifos que teníamos por el pueblo (fuentes) pero bueno tenías el agua pa eso. Pero aquí tenías que ir a un pozo que hizon<sup>124</sup> los albañiles cuando hizon la primera fase –que cuando nosotros vinimos estaba ya rematao pero no estaba entoavía<sup>125</sup> acabao porque un día iban a casa y pintaban las puertas por atrás, otro día iban y pintaban por adelante, otro día iba el electricista, otro día... En fin así... Echaron el alquitrán y hasta las sabanas tenían alquitrán.*

(Concepción Laso Moreno. 77 años. Valrío. Esposa de colono difunto que llegó al poblado en 1968 procedente de Torrejoncillo).

---

<sup>124</sup> Hizon: Hicieron.

<sup>125</sup> Entoavía: Todavía.

Para Provansal (2000) los estrechos vínculos que se dan entre el hombre y la naturaleza –la sustitución de unos sistemas económicos por otros- constituye el motivo que hace posible el cambio y la evolución. Las relaciones que los hombres en general establecen con el entorno y especialmente en el regadío favorecen la creación de nuevos espacios sociales. Se marcan límites y fronteras, físicas y sociales y se categorizan los lugares en razón de la dialéctica articulación que cada cultura local crea entre el sistema natural (ecología) y el sistema sociocultural (economía y cultura). Las nuevas prácticas agrícolas, por su parte, generan categorías relacionadas con las actividades económicas y con la construcción social y simbólica del medio. Es decir, se crean espacios nuevos configurados culturalmente<sup>126</sup>.

Como ya hemos indicado, el regadío es un entorno medioambiental creado por los seres humanos, modificado por la acción antrópica. Esta modificación, desde una perspectiva basada en la ecología cultural fue primero paisajística, provocando -en consecuencia- después la modificación socioeconómica, al transformar las tierras arboladas y de secano en regadío, a través de la intervención de la cultura (la acción humana en la naturaleza).

*Los pantanos estos, no son fundados con Franco, estos están de más atrás están en 1934 y 1933, porque ya estaban fundados los pantanos, o sea que esto se veía venir ya y la gente... Si no se tiraba la república arriba y había que dar tierras para que la gente trabajara y rindiera y esto ya... Porque después de la guerra –este de Borbollón<sup>127</sup>- que yo estuve trabajando allí... Los pantanos los hicieron empresas, en el pantano de Borbollón el ingeniero que estaba ahí era Darío, con los mulos subiendo grava con los serones, subías a Plasencia, los llenabas con una machacadora que había allí, se seleccionaba la grava, machaban las piedras y luego mezclaban el cemento con la hormigonera y ya está.*

---

<sup>126</sup> PROVANSAL, D. (2000): “El espacio desde la perspectiva de las ciencias sociales”, en *Espacio y territorio*. Miradas Antropológicas. Universidad de Barcelona. Barcelona.

<sup>127</sup> El pantano de Borbollón se localiza en la comarca de Sierra de Gata, entre los términos municipales de Santibañez el Bajo y Guijo de Coria. Junto a este pantano se creó el poblado de colonización de La Moheda de Gata.

Ese pantano de Borbollón lo he visto yo limpio de punta a punta, lo he visto yo hacer. El Estado mandaba y se lo daba luego a empresas particulares. Yo nací en 1930, pues en 1938 o por ahí ya se empezó el pantano de Borbollón y luego ya a dar parcelas, empezaron a expropiar fincas, que una finca de un señor de Coria cuando se la expropiaron se puso como loco y salió por Coria diciendo<sup>128</sup> con los muchachos: -¡Viva el comunismo! Porque le quitaron la finca, ósea que estas cosas ya se veían venir y había que dar tierras. Como han dado en La Puebla de La Calzada –en Badajoz- y todo eso. Venían las reformas agrarias y había que dar tierras y esto ya lo pedían de atrás, porque esto ya antes de fallar la República con las yuntas se tiraban a labrar y querían que las tierras fueran para él que las trabajaba, no para los terratenientes fuertes. Todo eso lo he conocido y lo he visto yo y ahora lo refleja en el libro de Lácara. Y por eso tuvieron que darlo, yo digo que no estaba terminado el pueblo y tuvieron que dar las parcelas ya porque sino la gente emigraba. Porque por el año 60 empezó a emigrar la gente que no tenía trabajo y el que estaba en una finca de un terrateniente fuerte lo tenía allí estacado. Tenía que trabajar para él, porque el mediero tenía que poner todos los jornales y hacer las tierras, el otro (el terrateniente) no ponía nada más que el abono y el agua y se llevaba el 60%. Y claro estabas achuchadito y había que apretarse el cinturón para no comer mucho, porque no había. La vida ha sido muy dura, quedó todo derrotado de la guerra y hasta reproducir esto ha costado mucho.

(Alejandro Alcón Pulido. 78 años. El Batán.

Colono jubilado procedente de Montehermoso que llegó al Batán en 1971).

La implantación del regadío significó una transformación ecológica con implicaciones económicas, sociales, cambios en las formas de organizar la vida y nuevas culturas del trabajo. En el plano económico, los poblados de colonización del Valle del Alagón dependen del sector primario –sector agrícola- y de las

---

<sup>128</sup> Dijendo: Diciendo.

especializaciones agrarias, resultado de respuestas adaptativas, de sus respectivos sistemas de cultivos de regadío.

*En el Borbollón tardó dos años. Aquí vino inmediatamente, aquí se empezó esto a habitar en febrero o marzo empezaron a venir los primeros colonos a vivir ya y para hacer las primeras labores; sí, en marzo me parece a mí que fue. Los primeros años se van corriendo, teníamos que estar allí con los guardacanales para que nos metieran el agua del canal que, aunque no servía para beber, servía pa'l servicio pa la casa, pa los wateres, pa que las mujeres fregaran. Luego ya se consiguió que la mancomunidad de Alagón, Batán y esto (La Puebla de Argeme), se pagaran unos depósitos en la Atalaya, y el Ayuntamiento de Coria ya hizo unos pozos ahí y se elevaba de los pozos. Pero ahora últimamente ya han cogido y al hacer la mancomunidad de Agua que han hecho Moraleja y varios pueblos de por ahí, viene de un embalse que hay en la Rivera de Gata, y este es un embalse que surte a tó. Así que esto ha ido mejorando en esas condiciones poquito a poco, pero bueno, dentro de lo que cabe hay quien bien y hay quien vive todavía bastante ... Porque eso ... A todos nos dan hoy lo mismo un millón de pesetas hay quien a la semana que viene tiene dos y hay quien no tiene nada, bueno pos eso pasa. Pues eso está pasando en tó.*

(Castor Martín Correoneo. 82 años. Puebla de Argeme. Último mayoral de La Puebla de Argeme (1970-1991), junto con los poblados de Moheda de Gata y Vegaviana. Llegó al poblado en 1970).

La productividad de estas localidades dependía fundamentalmente del sector agrario y se hallaba en estrecha relación con la fertilidad del suelo, el tipo de cultivos y con la intensificación que se ha producido en los factores de producción –trabajo, inversión en abonos, tecnología, capital, etcétera- pero en las últimas décadas los resultados económicos dependen asimismo del aumento experimentado en el tamaño de sus explotaciones, mediante el arrendamiento de otras parcelas o por su

compra a colonos de avanzada edad o sin hijos dedicados a las labores agrícolas. Este proceso de concentración parcelaria rompe con la igualdad con la que fue concebida la estructura social de los poblados al generarse colonos con mayores ingresos económicos que el resto, sin embargo y paradójicamente no podrían seguir cultivando las tierras.

*Uno no viene al campo sino ve que puede ganar, aquí hay parcelas de 7,8,9 y 10 hectáreas, la media es de 8 a 9 hectáreas. Hoy las parcelas tienen que ser más grandes para poderlas rentabilizar. Uno no se puede dedicar a una parcela solo porque andaría mal, luego no puedes tener un tractor para 8 hectáreas porque no lo amortizas, y si siembras maíz, ¿Qué haces? ¿Mirando pá las otras hectáreas?*

(Juan Francisco González Ramos, concejal del Ayuntamiento pedáneo de El Batán)

Resulta evidente pensar que la productividad que los poblados de colonización depende fundamentalmente del sector primario, teniendo en cuenta, que sobre el papel, en estas localidades se inició hace algunos años una transición al sector servicios, a pesar también de la crisis agrícola que casi se instauró en el medio rural con la revolución industrial, pero sobretudo a pesar de la diáspora migratoria que ha supuesto en el medio rural cambiar azadas por paletas de albañil. Sin embargo, la producción agrícola de estos poblados del Valle del Alagón siempre ha estado relacionada con la fertilidad del suelo, el tipo de cultivos y con la intensificación que se ha producido en los factores de producción –trabajo, inversión en abonos, tecnología, capital... - pero en los últimos tiempos los resultados económicos se han supeditado al incremento de la superficie sembrada, es decir al agrupamiento de parcelas, a través del arrendamiento o compra de explotaciones a colonos de avanzada edad o sin hijos dedicados a las tareas agrícolas.

*Aquí ha habido un cambio muy grande, porque ya los hijos... yo tuve un hijo que se quedó con la parcela y tuvo que acogerse a las ayudas que les*



*daban y montó ya una instalación y riego por aspersión y eso ya es maravilloso y saca unas producciones bastante buenas. Luego ha habido otros que las han vendido. Aquí ha habido una sociedad que habrán comprado unas 20 parcelas. Una vez que pasaba a los hijos... los hijos ya estaban trabajando, viviendo en otro sitio y la agricultura ya no era muy rentable porque había que hacer unos gastos que a lo mejor no se podían: -padre ya no la puede llevar, si no la queréis ninguno se vende. Pero el cambio se ha producido con el riego por aspersión, yo sacaba una media de 9.000 kilos y aquí ha habido veces que sacaban 15.000 ó 16.000 kilos por hectárea, claro, debido a esas instalaciones que nosotros no pudimos tener porque no estaban a nuestro alcance. Antes las parcelas no se podían vender, pero ya con las circunstancias, el lote ya lo tienen amortizado, ya es propiedad suya y ya pueden venderlo.*

(Ciriaco García Peris. 77 años. El Batán.

Colono jubilado llegó al poblado en 1971 procedente de Garganta de La Olla)

Existe un factor identitario supracomunitario: el regadío y los paisajes que produce. La antropología ecológica aborda la interrelación entre el comportamiento cultural y los fenómenos ambientales; las interdependencias entre la cultura y el entorno cultural. El medio no solo condiciona sino que es un factor creativo en el desarrollo de la cultura. Los espacios socializados son los elementos simbólicos, imprescindibles en la definición de un colectivo social. El territorio es un espacio socializado, apropiado a una la naturaleza, al espacio geográfico, sobre el que se construye la identidad de la comunidad. El territorio es uno de los factores que estructuran la realidad social. El espacio, entonces, es la parte del territorio construido culturalmente. En este sentido los espacios locales no sólo son configuraciones de ecología humana o entidades político-administrativas, sino también construcciones histórico-sociales y simbólicas. Desde tal perspectiva el territorio se convierte en un referente básico en la construcción de la identidad local.

En referencia a la importancia del territorio en el proceso de construcción de la identidad local Lisón Tolosana (1997, P. 13)<sup>129</sup> –uno de los principales referentes sobre cuestiones de identidad en nuestro país- dice que *el determinante geográfico espacial es uno de los más importantes, antiguos y permanentes indicadores y coeficientes de identidad. Actúa como la roca dura e inamovible del entorno, pero en el paisaje espiritual. Las montañas, llanuras, senderos y vistas panorámicas nos fijan y nos fusionan con la geografía nativa; la cruz en el camino, la ermita umbrosa y solitaria, el colegio lejano, las calles retorcidas y empinadas, la espaciosa plaza , los humildes y suntuosos monumentos, ciudadanos evocan personas, escenas , estados anímicos y valores que solidarizan y re-ligan (rol religioso) en estrecha unión. La casa patriarcal y el valle, el barrio y la tradicional fiesta local realzan, subliman, simbolizan. El espacio propio es un bosque de signos que insinúa y envía mensajes retroactivos, voces primorosas y ecos suaves que sólo el nativo sabe escuchar; en cada paraje cosecha rampollos de significados.*

Para Marcos Arevalo (2003, P. 47)<sup>130</sup> *la identificación colectiva es el proceso a través del cual los individuos del grupo, mediante referentes comportados, se reconocen como integrantes del mismo y se diferencian de los otros. La configuración de la identidad cultural se hace a base de compartir elementos socioculturales comunes. En este sentido el territorio, culturalmente estructurado, es un factor decisivo. Pero para que la comunidad exista socialmente es necesario compartir experiencias, una historia, unas normas aceptadas y unos rituales.*

Pero volvamos al agua, esa agua que es generadora de paisajes, de sistemas económicos y sociales, de generar instituciones, costumbres, modos de vida, en suma: cultura. El agua que genera identidades sociales y que es a su vez recurso básico de supervivencia y desarrollo económico. Esa agua que es medio de vida y que crea estilos o modos de vida peculiares. El agua, el oro líquido que cuesta dinero y que está regulado, en el caso que nos ocupa por la Confederación Hidrográfica del Tajo y la Comunidad de Regantes. Naturalmente, un bien tanpreciado ha sido

---

<sup>129</sup> LISÓN TOLOSANA, C. (1997): *Las marcaras de la identidad*. Ariel antropología. Barcelona.

<sup>130</sup> MARCOS AREVALO, J. (2003): *Desarraigo/Arraigo/Desarraigo. (La construcción de la identidad social en una comunidad de arroceros en las Vegas Altas del Guadiana*. Diputación de Badajoz. Badajoz.

origen de tensiones y conflictos entre los agricultores y entre estos y las instituciones que regulan el uso y distribución del agua.

*Yo llegué a agarrar a uno por el pecho, porque yo sufrí bastante con el agua.*

(Celedonio Clemente Lorenzo. 72 años. El Batán. Colono jubilado.

Llegó en 1971 procedente de Aceituna.)

Al margen de los componentes históricos y culturales, la identidad de un pueblo tiene un ingrediente geográfico territorial, esta cuestión quedará sobradamente puesta en evidencia en la presente tesis. Isidoro Moreno (2008, P.24)<sup>131</sup> destaca tres niveles para construir la identidad de un pueblo, que en las siguientes páginas iremos desgranando:

- 1) *La realidad física del territorio que condiciona las actividades económicas y sus ritos y por tanto las consecuentes formas de vida y su organización social, lo cual muestra la capacidad de adaptación del colectivo a esos límites que el territorio marca.*
- 2) *La percepción histórica del espacio en el que se desenvuelve, sintiéndolo como un escenario propio en el que se despliega su historia como pueblo.*
- 3) *La posibilidad e identificación territorial en el proceso de mundialización de la historia y del proceso de globalización actual.*

---

<sup>131</sup> MORENO, I. (2008): *La identidad cultural de Andalucía: aproximaciones, negaciones y evidencias*. Sevilla. Centro de Estudios Andaluces. Consejería de Presidencia. Junta de Andalucía.

### III.5. EL LOTE

Desde un enfoque marxista, los medios de producción son la conjunción de los medios y los sujetos del trabajo. Concretamente eso incluye máquinas, herramientas, la tierra, las materias primas, las unidades de producción de bienes (fábricas) y en general todo aquello que media entre el trabajo humano en el acto de transformación de la naturaleza y la naturaleza misma. Desde esta perspectiva, tanto el colono, como el lote, serían medios de producción en manos del Estado que ejercía y controlaba la producción de estos. Ocupar una tierra equivale a cuidarla, a cultivarla, a vivir en ella y de ella. Esa era una de las exigencias del INC a los colonos que accedieran a la tierra: que vinieran para quedarse. Vivir pegados a la tierra llevaba consigo la fundación de una casa, de un pueblo, más aún, de todo un mundo.

*El lote consistía en cuatro hectáreas de tierra y luego... trajeron vertederas también, aperos, los daban incluso yuntas de caballos, de vacas; unas vacas p'aquí también que todavía las había cuando yo vine... Las tierras... tenemos aquí las Vegas del Álamo, que eran la primeras dieciséis parcelas que se dieron, que están aquí al lado del puente este de Galisteo, eso es la Vega del Álamo. Eso es relativamente mu aceptable, mucho de ello mu aceptable; luego hay otras ocho o diez parcelas a ese lado de la izquierda también, de aquí abajo, va el canal p'abajo, también eran regulares. Lo de aquí arriba ... hay cosas buenas, cosas malas ... bueno, pero más malo que bueno; y entonces, al principio, que estaba recién nivelao, pues más todavía. Pero... entonces la gente era muy esclava, se hacía con las caballerías, porque aquí había tractores... uno que tenía el Instituto, un cacho tractor y yo creo que no había más. Había aquí un tractorista que yo creo que está aquí todavía, que hasta vino antes que yo, que es Eleuterio Sánchez. Y luego... tractores más no, la pareja de mulos.*

(Rafael Castro. 73 años. Alagón. Capataz agrícola jubilado.  
Llegó al poblado en 1963 procedente de Armenteros (Salamanca)

La idea general del Estado con respecto a la colonización era la de rescatar a la población agraria extremeña de una deplorable situación de miseria y desarraigo. Se demandaba una decisión urgente y eficaz, ya que el problema era tan grave que sólo se podría conseguir con una importante y revolucionaria transformación económica y social. En nuestra comarca –el Valle del Alagón–, no podemos concebir la colonización sin el regadío y éste sin la colonización. El proceso colonizador tuvo una importancia vital en nuestra historia más reciente, pues fue impulso dinamizador del desarrollo comarcal, aunque eso sí, faltará un componente industrializador necesario para que realmente hubiese habido un cambio en el campo del Valle del Alagón, pero este no llegó nunca a producirse.

La política de colonización no iba a ser una obra piadosa, y los candidatos a nuevos colonos debían de poseer una serie de requisitos y cualidades: saber leer y escribir, ser mayores de 23 años o licenciado en el Ejército y menor de 50, estar casado o viudo con hijos, estar desprovisto de taras hereditarias fisiológicas (sífilis, tuberculosis, alcoholismo, etc.) o defectos físicos, acreditar una práctica profesional agrícola suficiente y poseer unas dotes de moralidad y conducta aceptables. Por supuesto, unos antecedentes políticos dudosos, puntualmente certificados con informes de los lugares de origen, bloqueaban cualquier posibilidad de acceder al colonato. Por esta razón, era esencial un informe de conducta de la Guardia Civil de la localidad de procedencia del colono, que versara sobre su relación con la vecindad. Posteriormente se celebraba un sorteo y se adjudicaban las parcelas, los nuevos colonos recogían las llaves de las instalaciones y se dirigían a ellas para conocerlas acompañados del mayoral o del perito.

### III.5.1 EL RECLUTAMIENTO DE COLONOS.

El proceso de recluta de colonos en los inicios del Plan (1948), reunió individuos de cualificación escasa, y pobres en cuanto a su situación económica y social. En su mayoría eran obreros agrícolas eventuales e incluso en algunos casos no propiamente agricultores. Su capacidad cultural y profesional era muy baja lo que hacía más duro y difícil el periodo de adaptación. Sin embargo, al aumentar las solicitudes de colonos, también aumentó el nivel medio de los solicitantes, por lo que se exigió unas condiciones mínimas culturales y profesionales y también unas mínimas reservas económicas que permitan al colono recién instalado subsistir por sus propios medios hasta recoger la primera cosecha. No obstante, en muchos casos carecían de dichas reservas económicas. El perfil del colono era el de un hombre casado, menor de cincuenta años, que supiera leer y escribir y que tuviera el mayor número de hijos posible, pues esto era una de las bases más importantes a la hora de ser elegido.

*Eché una solicitud, me la aprobaron, siete hijos que tenía... Siete, y tos están pá ahí afuera.*

(Lucio Ramos. Valrío. Colono jubilado.

Llegó en 1960 procedente de Casillas de Coria.)

Las solicitudes para acceder a colono se tramitaban en los ayuntamientos de origen y, en el sentir de los colonos las recomendaciones para obtener parcela fueron casi generales. Estas recomendaciones eran ejercidas por personas influyentes. *Hubo, sin duda, un tinte ideológico en los fines del Instituto y en la planificación que, desde las alturas, se hacía para la selección de colonos. Martínez Borque, funcionario del*

Régimen, soñaba en 1946 con “rescatar hombres socialmente útiles para el destino común de la nación” a través de la política de colonización<sup>132</sup>.

En los municipios donde se presentaban las solicitudes se producían numerosas anomalías y era frecuente, al estudiar las solicitudes de los aspirantes a conseguir una parcela de colonización, que no se tramitaran aquellas que perjudicaban a los terratenientes de la zona, porque eso significaba el abandono de los medieros y las dificultades de explotar las grandes fincas. Pero también lo contrario, a veces se hacía lo que hiciera falta para deshacerse de individuos problemáticos, y que duda cabe, que esta era una solución:

*Y luego, otra cosa que influía para admitir las solicitudes eran los informes que daban los pueblos, el Ayuntamiento de pueblo, la Guardia Civil y tal, y tropezábamos con que había sitios que al que querían echar del pueblo le ponían que era bueno, pa echarle del pueblo. Y claro, cuando venía y buscábamos... nos encontrábamos con que había sido un estraperlista<sup>133</sup> o había sido esto o tal...Después de que se había aprobaó, ¡a ver quién decía ná! Ya que se le había dao el lote, pues a procurar que se comportara lo mejor posible.*

(Manuel Perianes Galán. Puebla de Argeme. Colono y ex presidente de la Junta de Colonos. Llegó en 1971 procedente de Coria.)

Por todo ello, los primeros poblados fueron ocupados por personas que venían de sitios distantes y dispares, no entendiéndose que se denegaran solicitudes a familias que cumplían con todos los requisitos exigidos y que residían en la zona, si no es por la causa anteriormente citada y que los antiguos alcaldes de algunas localidades

---

<sup>132</sup> MARTÍNEZ BORQUE, A. (1946): “El hombre y la colonización” Madrid. Dentro de la obra de SABIO ALCUTEN, A. Y OTROS (2010): *Colonos, territorio y estado. Los pueblos del agua de Bardenas*. Instituto “Fernando el Católico” Excma. Diputación de Zaragoza.

<sup>133</sup> Estraperlista: Contrabandista.

acabaron confesando con el paso de los años. Los buenos agricultores con familia numerosa eran muy codiciados porque significaba mayores ganancias para el amo y mayor grado de dependencia por parte del campesino, que al tener que mantener a una prole numerosa, era más manejable y cedía antes a las presiones. Sirva como ejemplo, el resultado del sorteo de la primera fase de las parcelas de Puebla de Argeme que se celebró el 12 de diciembre de 1969 y que ilustra Bienvenido García Martín (1985, P.337) en su obra “El paisaje agrario de la tierra de Coria”<sup>134</sup>: *Del Valle del Alagón 52 colonos (Casillas de Coria: 13, Coria: 1, Galisteo: 7, Guijo de Galisteo: 3, Montehermoso: 4, Morcillo: 12, Portaje: 2, Torrejoncillo: 10) y de fuera de la comarca 39 (Ahigal: 3, Arroyomolinos de La Vera: 2, Cuacos de Yuste: 1, Garganta La Olla: 9, La Pesga: 4, Navas del Madroño: 3, Oliva de Plasencia: 1, Pasaron de La Vera: 5, El Piornal: 5, Serradilla: 1, Talavera de La Reina: 3, Tejeda de Tietar: 1, Valdeñigo: 1).*

Los colonos procedían de zonas rurales preferentemente, tanto de pueblos como de explotaciones aisladas. Por lo general, el origen de los habitantes de los pueblos de colonización se encuentra en las localidades y fincas más cercanas, siendo su común denominador un bajo nivel económico. Así, se fundaron pueblos donde todos los colonos tenían un mismo origen, pueblos donde frente a una gran variedad de procedencias existía un núcleo importante de origen común y pueblos donde la variedad de procedencia es total. A estos, podemos añadir los colonos procedentes de pueblos incluidos en el territorio del Plan y que seguían residiendo en sus poblaciones originarias, situación que fue poco favorable al proceso de integración y que se resolvió con la construcción de viviendas en las propias parcelas. Las situaciones en la que se encontraban en el lugar de procedencia eran muy distintas. Algunos disponían de ahorros, contaban con ayudas familiares o vendían un pedazo de tierra. Otros vendieron todo lo que tenían, una casa o animales, o buscaban un préstamo. Muchos de ellos se trasladaron con poco más que lo puesto. Algunos vecinos vendieron la casa en la que vivían, se trasladaron en un camión alquilado a medias con otros vecinos y arrastraron de sus lugares de

---

<sup>134</sup> GARCIA MARTÍN, B. (1985): *El paisaje agrario de la tierra de Coria*. Ediciones Universidad de Salamanca. Institución Cultural “El Brocense”. Diputación Provincial de Cáceres.



procedencia todo lo que poseían: muebles, cama, colchones, enseres de cocina, ropa de vestir, etc.

*Yo también vivía en una casa buena, no era mu mala, la que tenían mis padres. Aquí teníamos ya un servicio, un cuarto de baño, eso fue lo primero... Una cocina como están hoy puestas, con su fregadero, con sus cosas... Nos vinimos porque mi padre trabajaba en las canales de las parcelas precisamente que hicieron cuando pusieron de regadío esto, pues había una empresa que cogía a muchísima gente y mi padre trabajaba haciendo las canales por las parcelas y luego ya le dieron la parcela porque éramos muchos hijos y esa era una de las claves fundamentales que había que tener, un requisito, ser familia numerosa. Éramos 7 hijos, entonces cada casa tenía de 5 pá arriba, era rara la casa en la que no había 5, 6, 7 y más.*

(Francisca Moreno Gaspar. 54 años. Ama de casa e hija de colono.  
Llegó al poblado en 1968 procedente de Torrejoncillo).

### III.5.2 LA SELECCIÓN.

La selección de colonos iba a vetar el acceso a las masas más depauperadas del campesinado, ese vasto contingente que había sufrido con mayor virulencia las penurias de la posguerra. La elección se realizaba a partir de los informes que el Gobierno Civil de la provincia, en los que determinaba el número de colonos que correspondía a cada pueblo, y los escogía entre todos aquellos que habían presentado la documentación. En la comisión encargada de la selección final estaban el Gobernador Civil, el Alcalde del pueblo a que perteneciera el nuevo poblado y un representante del Instituto Nacional de Colonización.

Como hemos indicado, las anomalías y las recomendaciones estaban a la orden del día, Pérez Rubio (1995, P.486)<sup>135</sup> en su obra “Yunteros, braceros y colonos: la política agraria de Extremadura (1940-1975)” llega a detallar hasta con nombre y apellidos toda esta serie de atropellos: *En las zonas de regadío la leva de colonos también se hizo a partir del “excedente de agricultores con medios de producción” procedentes de los pueblos comarcanos a las zonas de riego. En un principio, el INC había procurado introducir una proporción importante de agricultores con experiencia procedente de otras regiones de regadío (especialmente granadinos de la vega de Guadix) y en menor medida de la comarca de La Vera (Cáceres) para que actuaran como fermento y ejemplo. Al promulgarse el Plan Badajoz, se propuso que, en los establecimientos futuros la proporción de los que tenían práctica de regadío debía de ser como mínimo de 10%, aunque finalmente se prescindió de tal criterio.*

Pérez Rubio pone de manifiesto los trasfondos políticos en el proceso de selección de los colonos como señala en la zona del pantano de Borbollón a escasos 20 kilómetros del Valle del Alagón, donde se produjeron múltiples anomalías en la concesión de los lotes, como ya hemos indicado en el proceso de selección se tenían en cuenta aspectos sociales como el número de hijos, no poseer ganado de labor,

---

<sup>135</sup> PÉREZ RUBIO, J.A. (1995): *Yunteros, braceros y colonos: la política agraria de Extremadura (1940-1975)*. Ministerio de Agricultura, Pesca y Alimentación. Madrid.

así como la “conducta moral y política” del solicitante, al mismo tiempo también era determinante la superficie parcelable y el volumen de lotes a conceder, sin embargo había un tercer criterio de selección que Pérez Rubio (1995, P. 489-493) denomina el *clientelismo* y así lo explica<sup>136</sup>: *el sistema de clientelismo al que el campesinado se hallaba sometido y al que generalmente recurría, era generalmente aceptado y legitimado por la propia acción de los órganos que se ocupaban de la selección, de tal forma que sobre los criterios de reclutamiento del INC se superponían los que imponía el Gobierno Civil o la Delegación de Sindicatos o las Hermandades, altos funcionarios, personalidades influyentes, etc. De ello estaban plenamente convencidas las Hermandades Locales que no dejaban de usar todo tipo de argucias y presiones para apoyar las solicitudes de lotes para sus labradores, incluidos los que carecían de “medios de producción”... El poder adquirido por el Gobierno Civil en la elección de colonos del Plan Badajoz era una realidad incuestionable, como lo demuestra “el modelo de preferencia” que la Delegación del INC envía al Gobierno Civil para que éste decida sobre los candidatos, y que se repite desde 1960 en adelante, como hemos podido comprobar a partir de los escasos legajos que se conservan en el Archivo Histórico de Badajoz. El método básico consistía en controlar de cada Hermandad:*

1. *Las solicitudes remitidas al INC.*
2. *Las plazas asignadas por este organismo.*
3. *El número y nombre de los solicitantes.*
4. *El número de eliminados por no cumplir las condiciones mínimas, eliminados por el INC.*

A estas listas de solicitudes de admitidos y eliminados se superponían las “listas” del propio Gobierno Civil, que se elaboran por una comisión creada “ad hoc” y que con la argumentación de considerar “aspectos sociales” la confrontaba a la selección efectuada por la Dirección Provincial del INC. Lo anterior se demuestra a partir de las carpetas encontradas y que llevan por el título genérico “asuntos del Gobierno Civil” relacionados con la selección de yunteros. En cada reunión entre los representantes de la Delegación del INC y el Gobierno Civil se trabajaba sobre un estadillo en el que se encontraban todos los colonos aspirantes. En él, aunque no tienen el mismo formato

---

<sup>136</sup> PÉREZ RUBIO, J.A. (1995): *Yunteros, braceros y colonos: la política agraria de Extremadura (1940-1975)*. Ministerio de Agricultura, Pesca y Alimentación. Madrid.

según hemos comprobado, se especifica una serie de apartados que pueden ser indicativos de la “doble elección de colonos” que se realizaba por dicho Gobierno Civil, como instancia última de decisión, a la hora de asentar a aquellos. En el “estado-informe” de dicho gobierno sobre la instalación de colonos en el Plan Badajoz contiene una serie de apartados, donde se establecen categorías de preferencias a la hora de la puesta en marcha del plan parcial correspondiente. En el caso de 1962 se reparte así<sup>137</sup>:

*Apartado A.- Colonos de patrimonio familiar.*

1º Respecto al número de lotes se prevé que durante la primavera de 1962 se instalen 250 nuevos colonos en mayo y 44 en octubre, todos ellos en la zona regable de Orellana en 82 viviendas y el resto en viviendas provisionales.

2º Colonos seleccionados y pendientes de seleccionar hay un total de 39.

3º Los cultivadores de fincas expropiadas por La Confederación Hidrográfica del Guadiana o por el INC en 15 pueblos son 157.

4º “Solicitudes especiales” con preferencia:

- Colonos españoles de Telata de Reixana (Marruecos): 17 en total.
- Hermandad Sindical de Llerena: 17 en total.
- Comunidad de Arrendatarios de Corcabados: 35 en total.
- Un individuo soltero, antiguo cultivador de finca expropiada por La Confederación.

5º “Recomendados” (una lista con nombres y apellidos con iniciales) por el “Sr. Merino”, por “Don Evaristo B.D.” y por “Don Manuel de R.M”.

*Apartado B.- Colonos de parcela complementaria (huertos): total 48.*

En los informes de las reuniones celebradas el 1 de febrero de 1963<sup>138</sup>, se repite el formato de los años anteriores calculando una previsión de instalación para 1963 de 450 colonos de la provincia de Badajoz, así como 51 pertenecientes a la de Cáceres: a la

---

<sup>137</sup> Informe sobre selección de colonos con fecha 31 de marzo de 1962, procedente del Gobierno Civil de Badajoz. Archivo Histórico de Badajoz. Carpetas del Gobierno Civil. Legajos sin clasificar. Fotocopias. PÉREZ RUBIO, J.A. (1995): *Yunteros, braceros y colonos: la política agraria de Extremadura (1940-1975)*. Ministerio de Agricultura, Pesca y Alimentación. Madrid.

<sup>138</sup> Informe sobre selección de colonos con fecha 1 de febrero de 1963, procedente del Gobierno Civil de Badajoz. Archivo Histórico de Badajoz. Carpetas del Gobierno Civil. Legajos sin clasificar. Fotocopias. PÉREZ RUBIO, J.A. (1995): *Yunteros, braceros y colonos: la política agraria de Extremadura (1940-1975)*. Ministerio de Agricultura, Pesca y Alimentación. Madrid.

lista de colonos el INC se añaden “listas especiales”, relativas a los compromisos del Gobierno Civil con otras instancias como:

- “Las solicitudes de Autoridades Locales” (un grupo con nombres y apellidos).
- “Las solicitudes especiales” (un grupo con nombres y apellidos).
- “Los recomendados” (un grupo con nombres y apellidos): Señores “Pérez Muelas”, “Babé”, “Briones”, “Laso A.” “Beltrán”, “Rueda”, “Blanco” y “Merino” “Sr. Cura de Novelda”, “Sr. Comisario”.
- “Otros asuntos” (colonos de situación precaria): “Chozos de Balboa”, colonos de Ruecas y “chozos de Gévora”.
- En el año 1965 encontramos las listas de asentamientos de colonos recomendados con nombres y apellidos y los pueblos donde son originarios<sup>139</sup>. Entre las personalidades tanto provinciales como nacionales que los recomiendan encontramos las siguientes:
  - Gobernadores civiles de otras provincias (varios).
  - Las señoras de gobernadores de las dos provincias extremeñas (especialmente la señora del gobernador de Badajoz).
  - Altos funcionarios de La Administración del Estado.
  - Obispos, canónigos y religiosos en general.
  - Personalidades relevantes, pertenecientes a grandes familias.
  - Alcaldes y jefes de Hermandades Locales.

El INC consideró la selección de colonos de manera amplia, componiéndose de dos fases claramente diferenciadas. La primera fase, se desarrollaba a la hora de la adjudicación de los lotes, y la segunda se prolongaba teóricamente durante el periodo llamado de tutela, aunque en la realidad los colonos sólo podrían desprenderse del control del Instituto con la desaparición de éste. El control y vigilancia de los colonos desde el mismo momento en el que eran seleccionados iba a ser un aspecto que el INC atendiera con especial esmero en sus zonas de intervención.

---

<sup>139</sup> Relación de peticiones de parcelas de colonización. Archivo Histórico de Badajoz. Carpetas del Gobierno Civil. Legajos sin clasificar. Fotocopias. PÉREZ RUBIO, J.A. (1995): *Yunteros, braceros y colonos: la política agraria de Extremadura (1940-1975)*. Ministerio de Agricultura, Pesca y Alimentación. Madrid.

*Cuando primeramente salieron las parcelas tú las solicitabas. El mi marido la solicitó y como mi marido todos y había a quien le venía aprobá y a quien no. Luego tú venías al sorteo y la que te tocara. Hacían un sorteo en el ayuntamiento y la que te tocara era la tuya. Ya te escribían ellos como que la tenías aprobá y que tal día es el sorteo y venías al sorteo y te tocaba y te la daban y ya está. Pero amos<sup>140</sup> el que venía al sorteo ya tenía la carta en casa de que tenía aprobá la parcela... Unos vinon<sup>141</sup> y se fueron, que después se han arrepentio mucho... Llegaron y la vieron mala porque buenas buenas no eran y se dieron en ir y les ha pesao luego porque él que se quedó con ella la ha vendio y le ha sacao unos millones.*

(Severiana Lorenzo Casares. 72 años. Ama de casa y esposa de colono Valrío.

Llegó en 1972 procedente de Montehermoso.)

Según su situación social y económica, se encontraban por una parte, los jornaleros agrícolas, con trabajo ocasional o el peón de la construcción, empleado eventual. En una situación diferente estaba el pequeño propietario o el arrendatario estable que se ha convertido en colono a fin de mejorar. Muchos solicitaron su incorporación sin saber lo que pedían e incluso en algún caso se les incorporó sin haberlo solicitado, pero al final rechazaban su nueva situación de colono. Eso sí, poco a poco la situación fue variando, los colonos eran conscientes de lo que suponía disponer de una parcela de tierra y del trabajo que había que desarrollar en ella, y sobre todo una actitud mucho más positiva ante lo que significa la colonización.

*Yo precisamente, la señora que en paz esté (Alejandro es viudo) me dijo: -vamos a probar a ver, -porque yo estaba en las fincas de los terratenientes fuertes y estábamos de medieros-, si nos va bien, seguimos, y si no abandonamos, que eso es lo que hicieron muchos,*

---

<sup>140</sup> Amos: Vamos.

<sup>141</sup> Vinon: Vinieron.

*porque entonces como el rendimiento era muy corto algunos abandonaron y se fueron y ya está. Pero aquí llevamos ya 37 años y aquí nos morimos. Los cereales antes eran todos de secano y a mi me parecía que al salir de allí no había mundo, me vine al regadío y he visto el algodón que falleció, el maíz que se está terminando, los tomates también y el tabaco pues igual, pero otros cultivos entrarán.*

(Alejandro Alcón Pulido. 78 años. El Batán.  
Colono jubilado procedente de Montehermoso que llegó al Batán en 1971).

En ocasiones, las menos, las tierras que les correspondían a los agraciados en los sorteos fueron rechazadas por estos, una vez que se desplazaban al lugar y comprobaban la mala calidad de las mismas, la necesidad de desmonte, nivelación y demás, entonces estas tierras eran repartidas entre el resto de colonos y las casas se incorporaban a las del grupo de colonos, tal y como sucedió en El Batán en 1974, año en el que se produjo el sorteo:

*De los primeros en sortear por aquí, hasta 150 colonos que había y, de los 150 hubo cuatro que... no quiso y se partieron las parcelas pa los vecinos y por eso hay parcelas que tienen 12 o 13 hectáreas.*

(Jacinto Pérez Mateos. El Batán. Colono jubilado.  
Llegó en 1974 procedente de Tejeda de Tietar.)

### III.5.3 CASA, PARCELA, YUNTA Y APEROS.

Una vez seleccionado a cada colono se le hacía entrega de un lote. Por lote se entendía el conjunto de bienes que el INC adjudicaba, generalmente mediante sorteo una vez seleccionados los adjudicatarios, a cada uno de los nuevos colonos. En el lote que se entregaba a los nuevos colonos estaba incluida la casa (ya sea de obrero o de colono), la parcela, aperos de labranza y animales (una vaca y una yegua, pero sólo si los colonos las solicitaban, no se entregaban por sistema). Estos animales debían devolverse al INC; se pagaba con una cría si era hembra y, si era macho, con el dinero de la venta de dicha cría. De esta manera, narra Bermejo Hernández (1987, P.146)<sup>142</sup> su relación con los animales en la obra “Medieros”: *Me encantaba verlo al atardecer, cansado y malhumorado, cómo ordeñaba la becerra convertida ya en una señora madre de una becerrita preciosa. Usaba un cubo para recoger la leche y me atraía el manejo de sus callosas manos sobre la fina ubre del animal. Conseguía así la excitación de las glándulas bovinas que propiciaban la fluidez de la leche a través de aquellos grandes pezones. Caía con fuerza sobre el cubo y hasta me salpicaba la cara; era una gozada sentirme mojado por tal blanquecino líquido y olfatear su aroma característico. Cuando se llenaba el recipiente de leche, y rebosaba la blanca y esponjosa espuma, sentía la tentación de meter la cabeza para deshacer con mi lengua todas las burbujas formadas. No podía intentarlo, ya que mi padre me recordaba siempre que la leche había que cocerla antes de ser consumida. Gozaba, sin ser visto, con meter en el cubo mis deditos, no muy limpios por cierto, para extraer algún pelillo que siempre caía, bien de las ubres, bien del bajo vientre del animal. Toda aquella simple operación excitaba mis incipientes instintos y superaba al hecho de obtener un determinado alimento para la familia.*

La adjudicación del lote, tanto de la casa como de la parcela, se hacía por sorteo. Las casas se sorteaban teniendo en cuenta el número de habitaciones y el de hijos de los colonos y las parcelas por sorteo. Tras conocer el número de lote que les había tocado, cada colono debía acercarse al pueblo en el que se fueran a instalar,

---

<sup>142</sup> BERMEJO HERNÁNDEZ, M. (1987): *Los medieros*. Ediciones García Plata.



presentarse ante el capataz o mayoral, y comunicárselo para que fuera a enseñarles sus futuras posesiones.

*Nosotros cuando llegamos aquí, el primer día -que llegaron también los ingenieros, los peritos y todo eso- que fue el día del sorteo, nos enseñaron a cada uno su destino, con el número, porque las parcelas están todas numeradas. Empiezan por el 1 hasta el 150. Nos entregaron un manojo de llaves, que parecíamos San Pedro con todas las llaves de todas las puertas, además nos dieron una vaca y las semillas para sembrar la tierra, el maíz, el abono –el quería sacarlo del IRYDA- y luego ya se iba pagando sobre el rendimiento que tuviéramos en la producción y también nos daban el arado si no lo tenías porque entonces aquí venías con yunta y muchos venían de la clase obrera<sup>143</sup> y no habían estado en el regadío y le hacían falta todos los aperos y el IRYDA se los daba.*

(Alejandro Alcón Pulido. 78 años. El Batán.

Colono jubilado procedente de Montehermoso que llegó al Batán en 1971).

La superficie de las parcelas oscilaba, por lo general, entre cuatro y ocho hectáreas. Por este motivo, el tamaño medio familiar, dada la exigua superficie de las parcelas, producía dos efectos distintos: En primer lugar, la fuerza de trabajo aplicada sobre las parcelas era elevadísima, lo que es un factor a tener en cuenta al tratar de explicar la rápida transformación en regadío de la zona.

*Las tierras... tenemos aquí las Vegas del Álamo, que eran la primeras dieciséis parcelas que se dieron, que están aquí al lado del puente este de Galisteo, eso es la Vega del Álamo. Eso es relativamente mu aceptable, mucho de ello mu aceptable; luego hay otras ocho o diez parcelas a ese lado de la izquierda también, de aquí abajo, va el canal pá abajo, también eran regulares. Lo de aquí arriba... Hay cosas buenas,*

---

<sup>143</sup> Los medieros poseían los útiles para el desarrollo de las tareas agrícolas, sin embargo los jornaleros y obreros agrícolas no poseían esta tecnología ya que eran los terratenientes y jefes de las explotaciones quienes las ponían a su servicio para el desarrollo de las tareas agrícolas.

*cosas malas... Bueno, pero más malo que bueno; y entonces, al principio, que estaba recién nivelao, pues más todavía. Pero... Entonces la gente era muy esclava, se hacía con las caballerías, porque aquí había tractores... uno que tenía el Instituto, un cacho tractor y yo creo que no había más. Había aquí un tractorista que yo creo que está aquí todavía, que hasta vino antes que yo, que es Eleuterio Sánchez. Y luego... tractores más no, la pareja de mulos.*

(Rafael Castro. 73 años. Alagón del Río. Capataz agrícola jubilado.  
Llegó en 1963 procedente de Armenteros (Salamanca)

El segundo efecto también surgía como resultado de la combinación de una familia de cinco miembros (de media) y de unos lotes reducidos, el resultado por lo tanto era que la economía del colono estaba muy ajustada, siendo imposible otra cosa que no fuera el mantenimiento de un nivel de vida nada más que aceptable.

*A los colonos, ya os he dicho que en este pueblo concretamente era un lote de ocho a diez hectáreas, a los obreros era un huerto de veinticinco a treinta áreas, un cuarto de hectárea más o menos, porque claro, era un obrero que normalmente iba a trabajar con este señor o a la construcción o lo que sea, porque los obreros había muchos que en lo que trabajaban era en la construcción y entonces, los fines de semana, pues si venían temprano del trabajo iba y preparaba un poco el huerto y sacaba allí sus cositas. Al final, ¿sabes lo que ocurrió?, que todos los sembraban solamente de maíz y aunque esto era para hortalizas y cosas lo que menos se sembraba, así que... Ganao se daba una vaca lechera; aquí no se llegaron a dar cerdos, unas vacas y unas yeguas, pero en el Borbollón se daba una vaca lechera, una yunta de vacas de trabajo que... volvemos a lo de antes, que no había tractores, se daba una yunta de trabajo y una yegua también. Luego la gente, este ganao lo reintegraban con una cría, con una cría que cuando estaba para recogerla venía un veterinario... ¿Las tierras?, no,*

no. Bueno, estaban ya niveladas. O sea estaba ya desfondadas, se las había pasao el equipo mecánico, maquinaria, las habían nivelao y las había desfondao, era ir, labrar y era sembrar. Los primeros años se sembraba maíz y algodón. Tardamos unos cuantos años en coger la concesión de tabaco.

(Castor Martín Correonero. 82 años. Puebla de Argeme. Último mayoral de La Puebla de Argeme (1970-1991), junto con los poblados de Moheda de Gata y Vegaviana. Llegó al poblado en 1970).

Sin embargo, el principal problema con el que se encontraron los colonos y lo que les causó las mayores decepciones -y en casos hasta el abandono- fue la mala calidad de las tierras, tal y como indican muchos de los testimonios recogidos:

*Ilusión traían, porque aunque yo no los vi venir, porque cuando yo vine ya esos malos tiempos habían pasao y las primeras instalaciones habían pasao, venían con ilusión porque les hablaban de Vega del Álamo, Vega Cervera y esas cosas. Y lo que les decepcionó al llegar aquí fue que luego la Vega Cervera eran esas tierras pá ahí arriba que no era Vega Cervera, la Vega Cervera de verdad era la de abajo del tó, que hoy está de frutales y que esa era la reserva que se hacían los amos de las fincas. Sí, pero vamos, con todo y eso y las tierras malas y todo eso, yo vine en el sesenta y tres (1963) y ya empezaron a vivir porque teníamos ya el algodón. El algodón fue el principal aquí de supervivencia de eso, porque ganadería no había tampoco.*

(Rafael Castro. 73 años. Alagón del Río. Capataz agrícola jubilado. Llegó en 1963 procedente de Armenteros (Salamanca)

*Porque la de esta gente no era tan fuerte, pero la mía... No, no, no era secano, era regadío. Eran tierras mu fuertes porque eran barro. Y aquello no fue nada bueno, aquello fue un engaño.*

(Isabel Manibardo. Valdencín. Ama de casa y esposa de colono jubilado.  
Llegó en 1968 procedente de Torrejoncillo.)

*Abancalás<sup>144</sup>, sí. Ojalá, no le fueran hecho los bancales, lo que hicieron aquí fue estropear las tierras. Todavía si las hubieran anivelao<sup>145</sup> un poco, bueno... habían mucha gente que es que no sabía pero ná de esto del regadío. Tenían hecho, por ejemplo, ese barranco aquí, y aquí tenían hecho otro barranco tan alto como aquel... pues cualquiera sabía regar, claro. Había gente que no, no es como nosotros, que hemos nació en la tierra.*

(Vicente Martín Fernández. 79 años. Valderrosas. Colono jubilado.  
Llegó en 1968 procedente de Pasaron de La Vera.)

Durante cinco años el colono era tutelado por el INC, es decir, capataces y peritos enseñaban al colono y dirigían su producción. Por otra parte, el colono mantenía durante ese lustro un régimen de aparcería<sup>146</sup> con el INC. Las cuotas abonadas eran empleadas para resarcir al Estado de la entrega de los aperos y el ganado. Pasados los cinco años el colono adquiría la propiedad, tanto de la parcela como de la casa, reintegrando al Estado el 60% del valor de ambas en plazos de entre 15 y 25 años, en el caso de las parcelas, y de 40 años en el caso de las viviendas.

*Ya lo tengo to pago<sup>147</sup>, la parcela, la casa y to. Yo la pagué antes, porque como me di de baja, pues tuve que vender la parcela y se quedó una muchacha mía (hija) con ella y al quedarse con la parcela fui a pagarla al IRYDA toda para poder hacerle la escritura de la parcela a la muchacha. Entonces esto era un lote: la parcela y la vivienda era un lote, y una cosa sin la otra no la podías vender y me hizon sacar fotocopias de los carnets*

---

<sup>144</sup> Se refiere a que las tierras fueron abancaladas, debido a los importantes desniveles del terreno.

<sup>145</sup> Nivelado.

<sup>146</sup> El contrato de aparcería es aquel contrato por el cual el propietario (cedente aparcerero) de una finca rústica encarga a una persona física (cesionario aparcerero) la explotación agrícola de dicha finca a cambio de un porcentaje en los resultados.

<sup>147</sup> Ya lo tengo to pago: Ya lo tengo todo pagado.

de todos los muchachos (hijos)...

(Luís Rodríguez Melchor. 82 años. Puebla de Argeme. Llegó en 1971 procedente de Coria. Colono jubilado y primer presidente de la Junta de colonos de Puebla de Argeme (1971-1978).

En la obra “Colonos, territorio y estado. Los pueblos del agua de Bardenas” Quarc Pérez (2010, P. 118)<sup>148</sup> se describe en detalle cómo era la relación que establecía el INC con el colono: *El colono, junto con la parcela, la casa y el huerto recibe, en el mismo lote, unos medios de trabajo: una yegua con aperos, una vaca, un remolque o carro y otras herramientas. Se le brindan los medios necesarios de vida: posibilidad de alimentos para la familia, pienso para el ganado y productos para el mercado. El INC tenía unas normas para la adjudicación de vacas y yeguas. Solamente entregaba a cada colono una cabeza de ganado de cada una de estas especies. Además, a los colonos, bien en tutela, bien en acceso a la propiedad, podían entregárseles otras cabezas de ganado que deberían ser reintegradas, en metálico y por terceras partes en un tiempo máximo de tres años, siendo ellos los responsables de las bajas y otros percances que pudiera sufrir el ganado. Asimismo era condición indispensable para tener acceso a la cesión de este ganado, disponer en el lote o parcela de cultivos forrajeros suficientes para su alimentación, así como no tener deudas contraídas con el Instituto que excedieran las sesenta mil pesetas. El modo de pago, tanto de la vaca como de la yegua, era mediante el reintegro de una cría hembra y sólo excepcionalmente macho, si así lo exigía el Instituto.*

*Si fueran todos de la opinión mía, sí. Tengo que decirle a usted que lo que nos costó la parcela y la casa fue un regalo que nos dieron. Porque 1 millón de pesetas por una casa mejor que esta (Ángel vive con su hijo y su nuera en otra casa del pueblo) y una finca de 10 hectáreas para pagarla en 30 años... dígame usted si no es un regalo eso. Ell que no sepa agradecer las cosas... yo que estaba acostumbrado a tener cuatro*

---

<sup>148</sup> QUARC PÉREZ, J. (2010): “El INC y la transformación de Bardenas-Ejea” en SABIO ALCUTEN, A. Y OTROS (2010): *Colonos, territorio y estado. Los pueblos del agua de Bardenas*. Instituto “Fernando el Católico” Excma. Diputación de Zaragoza.

cachinos<sup>149</sup> en un día ahora se prepara tó y era todo a mano, no era con maquinaria, así que yo me iría 40 veces que fuera, y si volviera a nacer iría ná más que a una, porque habría hecho buen pie, que es lo que me ha pasado aquí. Yo gracias a Dios me iría todas las veces que hiciera falta, porque si yo no doy este salto... y toda la gente que está aquí creo yo que está bastante bien.

(Ángel Guillén Díaz. 88 años. Llegó a Puebla de Argeme en 1970 procedente de El Piornal. Colono jubilado)

Como resultado del proceso de colonización y regadío de las tierras del Valle del Alagón unas 3000 colonos recibirán los lotes y serán asentados o reasentados en el territorio con sus respectivas familias, que tendrá una importante incidencia en la demografía de la zona, como indica Pablo Alonso (1999, P.157)<sup>150</sup>: *En total en la zona (se incluye las vegas del Alagón y el Arrago) se instalaron un total de 3.700 pequeños campesinos, de los cuales 2.000 eran antiguos pequeños propietarios agrícolas y 1.700 colonos. La puesta en regadío supuso un claro aumento de la población en Coria hasta el punto de que la tendencia habitual de las zonas rurales extremeñas al despoblamiento, como consecuencia del éxodo rural, se vio modificada, en el caso de Coria, por la aportación que supuso la llegada de nuevos pobladores, tal y como podemos contemplar en la siguiente tabla relativa a los municipios afectados por la transformación de sus tierras de secano a regadío.*

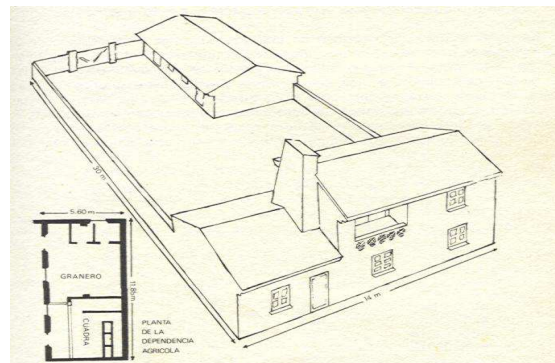
MUNICIPIO	1960	1970	1981	1991	2001	2011
Carcaboso	1004	853	803	1312	1092	1160
Coria	6204	10886	10361	11460	12810	13050
Galisteo	3533	3346	2199	1859	1998	1055*
G. de Galisteo	858	1033	1864	1710	1837	1644
Riolobos	1894	1996	1783	1640	1490	1368
Torrejuncillo	5499	4652	3684	3517	3524	3307

La pérdida demográfica de Galisteo es debida a la independencia de Alagón del Río que en la actualidad tiene 871 habitantes.  
Fuente. Elaboración propia a partir de datos INE.

<sup>149</sup> Cachinos: Trozos de tierra, parcelas pequeñas.

<sup>150</sup> PABLO ALONSO, P. (1999): *Coria*. Cicon Ediciones. Colección Pueblo a pueblo. Cáceres

Las viviendas de los poblados de colonización respondían a criterios funcionales específicos que se plasmaron en dos distintos tipos de casas: podemos distinguir las casas de colonos y las casas de obreros. Las casas de colonos eran más grandes ya que disponían de dependencias auxiliares: graneros, cuadra, pajar, almacén, cochinería, dependencia para maquinaria agrícola y cocina para matanza. Los datos sobre la evolución de las superficies útiles de las viviendas dentro de la unidad edificatoria resultan, en este sentido reveladores: las casas de colonos en 1940 tenían 72,4 metros cuadrados y en 1965 llegaron incluso a tener 99 metros cuadrados; en cuanto a las viviendas de obreros, en 1940 eran muy reducidas, apenas contaban con unos 51,8 metros cuadrados, aumentando progresivamente la superficie hasta llegar a los 95,7 metros cuadrados para obreros construidas en 1965.



Fuente: Libro "Extremadura saqueada".

Las casas de colonos no eran todas iguales, diferenciamos varios tipos: la mayoría tenía una sola planta con una superficie construida de 82,80 m<sup>2</sup>. Otro modelo era el de una planta con 85m<sup>2</sup>. También se construyeron viviendas para colonos de dos plantas con 135m<sup>2</sup>.

*En la mayoría de los casos, las viviendas de colonos cuentan con comedor-cuarto de estar, cocina, tres o cuatro dormitorios y aseo con ducha, con las superficies ajustadas a los parámetros de las viviendas mínimas. Para las dependencias agrarias se proyecta: cuadra-establo-pajar, granero, cochiqueras, gallineros y, en ocasiones, cobertizos. Estos espacios de edificaciones secundarias se diferencian unos de otros en función de la necesidad e intensidad de la explotación ganadera. La evolución de la tecnología*

<sup>151</sup> J.M.NAREDO, M.GAVIRIA, A.BAIGORRI Y OTROS (1978): *Extremadura saqueada*. Ruedo Ibérico. París/Barcelona.

agrícola acarrió que las cuadras se convirtieran en almacenes de maquinaria. Estas dependencias se diseñaron con visión de futuro pues eran ampliables (2010, P.223)<sup>152</sup>.



Casa de colono de Alagón del Río. Exterior y patio sin modificaciones. Fuente: Elaboración propia.



Casas de colonos del Rincón del Obispo y patio de casa de colono de El Batán. Elaboración propia.

Las casas de obrero eran a su vez de dos tipos: de una y de dos plantas. La distribución era de porche exterior, comedor, cocina, despensa, aseo y dormitorio en la planta baja, y dos dormitorios en el piso superior de las de dos plantas.

---

<sup>152</sup> VV.AA., EXTREMADURA. CONSEJERIA DE AGRICULTURA Y MEDIOAMBIENTE. (2010) *Pueblos de colonización en Extremadura*. Junta de Extremadura. Colección historia agraria y rural. Mérida.





Casa de obreros de Alagón del Río y casa de obreros de Rincón del Obispo. Elaboración propia.

*Entonces había cuarenta, cuarenta y ocho casas de obrero, las de obreros tiene todas un cuarto de hectárea, un huerto familiar. Entonces, pues las casas de los obreros las tenían los colonos pa... meter algodón, pa meter maíz. Luego ya se... los obreros... hubo solicitudes, se empezaron a dar una, luego ya se las fueron quitando a los colonos que las tenían.*

(Alfonso Lancho. Rincón del Obispo. 60 años. Capataz Forestal. Llegó en 1963 procedente del Rincón de Ballesteros.)

*Las viviendas de los obreros contaban con unas parcelas de inferior tamaño a las de los colonos, ya que éstas carecían de dependencias agrícolas aunque en ocasiones, sí contarán, al menos con un cobertizo. Su distribución volumétrica era de dos plantas con lo que se lograba liberar superficie en el patio trasero; no obstante, el programa residencial era similar al de las viviendas de colonos. Las viviendas para los tenderos (denominadas “artesanías” en los programas del INC), se sitúan en hilera y en la segunda planta, pues en la primera se hallan el soportal y los locales de venta, conformando la imagen de la plaza. El resto de viviendas de facultativos (maestros, médicos o sacerdote) solían construirse en grupos de dos o tres y se situaban en la plaza, cercanas a sus puestos de trabajo o incorporadas a la trama general. Por lo general, éstas tenían soluciones arquitectónicas más cuidadas (2010, P.223)<sup>153</sup>.*

---

<sup>153</sup> VV.AA., EXTREMADURA. CONSEJERIA DE AGRICULTURA Y MEDIOAMBIENTE. (2010) *Pueblos de colonización en Extremadura*. Junta de Extremadura. Colección historia agraria y rural. Mérida.

*Aquí no se ha pagado ni una peseta más de los que no dijeron. Aquí hay un libro de colonización, y en cada ayuntamiento había uno, en el que reza que si una ventana valía por ejemplo 1.000 pesetas, eso era lo que valía y era eso lo que había que pagar por ella.*

(Celedonio Clemente Lorenzo. 72 años. El Batán. Colono jubilado.

Llegó en 1971 procedente de Aceituna.)

El tipo de vivienda se caracteriza en dos puntos básicos: la relación vivienda-dependencias agrícolas y el modelo de asentamiento. Efectivamente, frente al tipo agrícola de vivienda -que tenía en planta baja cuadras, almacenes y cocina y en planta alta el resto de estancias de vivienda, recogiendo un modo de organización firmemente anclado en la tradición rural- se optó por favorecer un criterio higienista de separación más efectiva, de modo que en la mayoría de los casos se tendía a una separación que incluso llegaba a ser total, conformando dos piezas separadas por el patio y en la que la pieza residencial no distaba tanto de otros modelos de vivienda mínima más urbanos. Modernizar supone, pues, una homologación efectiva entre campesino y ciudadano que, a la luz escrutadora de sus criterios, no podían ser sino miembros iguales de una misma humanidad.

*Al llegar aquí yo recuerdo que mis padres –porque entonces vivíamos en La Atalaya, en una finca, en una casa muy pequeña- ¡Madre cuando vimos la casa tan grande! Que alegría nos dio la casa y cosas así...*

(M<sup>a</sup> Luz Garrido Retortillo. 47 años. Ama de casa. Hija de colono.

Llegó en 1968 procedente de Montehermoso.)

El segundo punto de diferencia entre vivienda-agrícola y vivienda segregada y Seminario era el modelo de asentamiento. El primer modelo optó por la dispersión de las viviendas en el territorio mientras que desde España se prefirió el pueblo o aldea -cuyo tamaño era función de la productividad y ésta, a su vez, de la distancia a las parcelas cultivables, con lo que nunca podían alcanzar una dimensión excesiva-

pero que garantizaba al mismo tiempo una sociabilidad básica. Este modelo encajaba bien en el ideal de búsqueda de mínimos para la vida humana ya expuestos para la vivienda, ahora aplicados al desarrollo no de una célula familiar sino de una colectividad. Frente a unas primeras actuaciones más dispersas en la época de Primo de Rivera asociadas a la recién creada Confederación Hidrográfica del Ebro y del Guadalquivir, con fecha muy temprana y en particular en este segundo cauce se optó ya por el modelo concentrado.

En el Valle del Alagón se van a crear más de 1000 viviendas entre viviendas de colonos y obreros, que se distribuyen de la siguiente manera<sup>154</sup>:

Nombre	Número de casas de colonos	Número de viviendas de obreros
Rincón del Obispo	62	48
Valrío	119	10
Valdencín	145	10
San Gil	42	4
Pajares de La Rivera	12	2
Valderrosas	16	3
Pradochano	50	5
Puebla de Argeme	120	40
El Batán	150	50
Alagón del Caudillo	113	56
<b>Total</b>	<b>829</b>	<b>228</b>

*Los materiales y detalles constructivos se adaptaban a los tiempos, salvo en aquellas ocasiones en las que la mano de obra con la que se contaba era tan precaria que sólo podía optarse por los métodos tradicionales. Además, eran las propias empresas constructoras las que iban evolucionando según la rentabilidad de los nuevos materiales (hormigón o acero). En general, existía una voluntad por adaptarse a las*

<sup>154</sup> GARCIA MARTÍN, B. (1985): *El paisaje agrario de la tierra de Coria*. Ediciones Universidad de Salamanca. Institución Cultural “El Brocense”. Diputación Provincial de Cáceres.

técnicas de construcción locales que, en ocasiones, estaban ya en desuso en los años 50, todo ello debido a la escasez de materiales y la escasa cualificación técnica ya citada. Se rechazaron los prefabricados por su dificultad de ejecución, y tanto el hormigón como el acero tardaron en incorporarse a las construcciones. Los primeros materiales empleados fueron la piedra para mampostería, el adobe y el tapial; a partir de ahí se fueron incorporando otros materiales como el ladrillo, las bovedillas y viguetas de hormigón, llegando a usarse en las últimas construcciones el hormigón armado y los perfiles metálicos. La madera también fue un material al que se recurrió, pero el problema de su extracción y deterioro por falta de mantenimiento limitó su uso. Los revestimientos más utilizados eran los enfocados de cemento pintados de blanco y, en ocasiones, pintura blanca sobre piedra de mampostería en lajas, todo con gran sobriedad compositiva en la que domina la albura, de ahí que sean conocidos popularmente como “pueblos blancos” (2010, P.225)<sup>155</sup>.

Con la entrega del lote (vivienda, parcela y yunta), el colono ya tenía en su poder, los medios de producción y a su prole alojada en una confortable vivienda donde poder vivir, había llegado el momento a de ponerse a trabajar.

*Aquí traía vacas Colonización, se las daba a los colonos, ¿no?, y luego, la vaca cuando tenía cría, esa cría había que reentregarla y... en especies a los dieciséis o diecisiete meses, se reentregaba, venía el veterinario.*

(Alfonso Lancho. Rincón del Obispo. 60 años. Capataz Forestal.  
Llegó en 1963 procedente del Rincón de Ballesteros.)

Pero entonces, surgieron los primeros problemas, cuando el colono entra en contacto con la tierra, cuando se dirige a conocer la que le ha correspondido en el sorteo y se da cuenta de la dificultad de la misma, no simplemente porque desconozca la técnica de riego, sino porque en muchos casos estas tierras no eran

---

<sup>155</sup> VV.AA., EXTREMADURA. CONSEJERIA DE AGRICULTURA Y MEDIOAMBIENTE. (2010) *Pueblos de colonización en Extremadura*. Junta de Extremadura. Colección historia agraria y rural. Mérida.

aptas para la labor agrícola, en otras ocasiones porque habían sido desmontadas o porque había que hacerlo.

*Aquí los colonos vivían, tenían pa comer, el que era trabajador hizo dinero, ¿eh? Ya, sin embargo, unas parcelas de cuatro hectáreas, hoy no valen pa ná. Aquí son de cuatro hectáreas. Aquí hay dos, dos... tres parcelas que tienen cinco hectáreas y media.*

(Alfonso Lancho. Rincón del Obispo. 60 años. Capataz Forestal.  
Llegó en 1963 procedente del Rincón de Ballesteros.)

El colono había pasado de ser un mediero, un jornalero, un trabajador agrícola que se buscaba la vida como buenamente podía para sacar a su familia adelante a convertirse en propietario de la tierra que cultivaba. Socialmente en aquellos primeros años de la colonización sería visto por el resto de la sociedad como “un pobre hombre” al cual el Estado le había dado todo a cambio de su fuerza de trabajo, pero todo eso cambió en pocos años y el colono comienza a ser visto de otra forma por la sociedad comarcal, es decir, como un trabajador con tierras de regadío, con mucha producción y con acceso a los bienes de consumo, como resultado de duras jornadas de trabajo. Sin embargo los más beneficiados en todo el proceso habían sido los terratenientes:

### III.6. EL SISTEMA ECONÓMICO: PASADO, PRESENTE Y FUTURO.

En este capítulo queremos relacionar el pasado –los primeros años de la puesta en riego de las tierras del Alagón y la colonización-, el presente y el futuro, de la agricultura de los poblados de colonización del Valle del Alagón, utilizando los testimonios de los colonos como hilo conductor y sus creencias sobre el futuro de la agricultura, particularmente en el territorio.

Para ello, analizaremos el modo de producción agrícola en los poblados, partiendo del hecho de que el modo de producción es el mecanismo de funcionamiento de la sociedad que genera, influye y reproduce el sistema cultural de los poblados de la comarca del Valle del Alagón. Mostraremos así, el modo de producción agrícola, exponiendo cómo los colonos del Valle del Alagón producen las condiciones materiales que permiten su existencia, que es la clave para entender cómo es la cultura de los poblados de colonización de la comarca. Por esta razón, hemos señalado en capítulos anteriores algunas particularidades del desarrollo de la población, el proceso histórico, las condiciones medio ambientales, y ahora, las formas de producción, los utensilios, herramientas y técnicas que constituyen los medios de trabajo en los que se sostienen las formas y modos de producción. A través de ellos comprenderemos que este sistema económico es el generador de estratos sociales, de normas, ideas, valores e ideologías que están interiorizadas en las gentes y en la cultura de los poblados de colonización del Valle del Alagón. A lo largo de este proceso, nuestros guías serán, el marxismo, el materialismo cultural y la ecología cultural.

Según Marx, el proceso de trabajo posee tres componentes: el trabajo (actividad orientada hacia la superación de una necesidad), el material u objeto de trabajo (materia a ser trabajada) y los instrumentos de trabajo o medios de producción. Por lo tanto, hay proceso porque los tres componentes son momentos de un todo, el trabajo. Y el modo de producción es el modo de obtener los bienes materiales necesarios al hombre para el consumo productivo y personal. De esta forma, el modo de producción constituye la unidad de las fuerzas productivas y de las

relaciones de producción. De esta forma y en palabras de Marx<sup>156</sup>: "El modo como los hombres producen sus medios de vida depende, ante todo, de la naturaleza misma de los medios de vida con que se encuentran y que se trata de reproducir. Este modo de producción no debe considerarse sólo en cuanto es la reproducción de la existencia física de los individuos. Es ya, más bien, un determinado modo de actividad de estos individuos, un determinado modo de manifestar su vida, un determinado modo de vida de los mismos. Tal y como los individuos manifiestan su vida, así son. Lo que son coincide, por consiguiente, con su producción, tanto con lo que producen como con el modo cómo producen".

Según Lisón Tolosana (1977, P. 215)<sup>157</sup>, el trabajo agrícola se organiza meticulosamente en torno al crecimiento de las plantas y origina divisiones ecológicas del tiempo denominadas "campañas", "collita" "temps de batre", "temps d'esporgar" de "llaurar", "colleita" etc., según las regiones. En nuestra comarca a este año agrícola se le denomina "campaña" y seguiremos la cronología de la misma para tratar de explicar las producciones y las tecnologías que se utilizan en el territorio.

García Martín (1985, P.257 )<sup>158</sup>, nos narra en su obra "El paisaje agrario de la tierra de Coria" cuales eran los cultivos que se sembraban en aquellos primeros años del regadío: Después del cambio de 6.400 Has. de secano en regadío, los latifundistas cultivaron primero el 10% de la tierra agrícola útil con tabaco, el 30% con maíz y el 60% con algodón. Puesto que el algodón, les daba unos grandes rendimientos, los latifundistas, al principio, dieron la primacía a este cultivo; también al tabaco les parecía muy provechoso, sólo que su superficie de cultivo fue limitada desde entonces por el Estado que posee el monopolio del tabaco. Desde 1970 se ha modificado fuertemente la relación de cultivo en los latifundios del campo de regadío. Después de dos malas en la zona y de la caída de los precios del algodón en el mercado mundial,

---

<sup>156</sup> MARX Y ENGELS. Dietz. Tomo III, Pág. 21. Traducción tomada de Bekerman, Gérard. Vocabulaire du Marxisme (Français-Allemand). Vocabulaire de la Terminologie des Oeuvres Complètes de Karl Marx et Friedrich Engels. Presses Universitaires de France, París. 1983.

<sup>157</sup> LISON TOLOSANA, C. (1976): *Antropología social en España*. Akal editor. Madrid.

<sup>158</sup> GARCIA MARTÍN, B. (1985): *El paisaje agrario de la tierra de Coria*. Ediciones Universidad de Salamanca. Institución Cultural "El Brocense". Diputación Provincial de Cáceres.

*retrocedió muy rápidamente el cultivo del algodón en 1973, la superficie de cultivo ocupaba sólo el 3,3% de la tierra útil. Por el contrario, se dobló, entre otras cosas con motivo de subvenciones estatales, la superficie de cultivo de maíz. La superficie de cultivo de tabaco permaneció casi igual a causa del racionamiento estatal de la semilla y ocupa hoy el 8,3% de la tierra útil en los latifundios. Como nueva planta útil se ha introducido en las granjas y empresas del pequeño arrendatario en 1971 el tomate (superficie de cultivo en 1978: alrededor del 10% de la tierra útil); además se cultiva desde 1971 con la economía pecuaria que se extendía lentamente casi el 10% de la tierra útil como maíz verde y trébol o se utilizó como tierra de pastos.*

A lo largo de estos años, muchos han sido los cambios llevados a cabo en estas producciones, en ningún caso exentos de problemas, teniendo especial relevancia los relacionados con la transformación del tomate, el tabaco y el algodón. Pero vayamos por partes. El trabajo anual al que se enfrentaba un colono recién llegado al poblado tenía muchas dificultades ya que la mayoría de estos procedían del secano y no conocían técnicas de riego. Del saldo de explotación había que descontar la retribución del trabajo del colono y de sus familiares, que a su vez había de servir para el mantenimiento de toda la familia. Por ejemplo, para una familia con seis miembros de los que dos son activos en la explotación podemos fijarlo teóricamente en unas 42.000 pesetas anuales de las de entonces. Al final, si de esa cantidad restamos la cuota anual de amortización a pagar al INC y obtendríamos el beneficio neto para la familia.

El rendimiento de las explotaciones de colonización venía dado por dos causas: una en relación con el propio colono y otra dependiente de los bienes que había recibido. Pero siempre teniendo en cuenta lo siguiente:

- El número de miembros de la familia y la edad y sexo de sus componentes.
- El número de varones en edad activa determinaba en gran medida la capacidad objetiva de trabajo de la familia colonizadora.
- El número total de miembros determinaba sus necesidades de consumo.
- También influía las parcelas, por su distancia respecto a la vivienda, por su extensión y por su calidad. Dependiendo del terrero, las parcelas no eran



todas iguales, oscilaban entre 4 y 8 has. y por supuesto estas diferencias de extensión influían en el rendimiento.

Así, haciendo balance y desde un punto de vista económico, el resultado es que las parcelas tenían distintas posibilidades de rendimiento y por tanto distintas posibilidades de amortización.

Para saber de dónde se obtenían estos rendimientos es importante que analicemos los trabajos que los colonos llevaban a cabo. En primer lugar, se realizaba el labrado de la tierra con una yunta de mulas y un arado. Era práctica habitual binar<sup>159</sup> y terciar<sup>160</sup> (aunque muchos evitaban terciar) para después proceder al desmenuzamiento de la tierra con una rastra de tracción animal. Seguidamente se surqueaba<sup>161</sup> y se procedía a la siembra manual o al trasplante según fuese maíz o pimiento y tabaco. Después se daban varios pasos de cultivador (tirado por caballerías) para eliminar las malas hierbas y para mezclar los abonos de fondo que se solían echar localizados para economizar y por la carencia de máquinas abonadoras. Pero la ausencia de herbicidas hacía que la lucha contra las malas hierbas fuese dura y se necesitaba sachar<sup>162</sup> o cavar entre las plantas para eliminarlas. Llegaba la hora de aporcar y regar. Para evitar encharcamientos se cortaba la tierra en pequeñas “cadenas”, trabajo que se hacía a mano con una azada y que era muy pesado. El riego era una labor poco exigente en cuanto a fuerza física pero de enorme importancia puesto que un exceso de agua conlleva la muerte por asfixia radicular y un riego escaso impide el correcto desarrollo de las plantas y su pérdida de productividad. El sistema empleado era el de riego a pie lo que exigía la atenta vigilancia por parte del agricultor. Una vez alcanzada la fase de maduración se actuaba de distinta manera según el cultivo.

*Tenemos una sola parcela y bastante. Tiene 7 hectáreas, se prepara con los tractores y más o menos la siembra es por abril o mayo... Se*

---

<sup>159</sup> Binar: arar por segunda vez.

<sup>160</sup> Terciar: arar o labrar por tercera vez.

<sup>161</sup> Surquear: hacer surcos para sembrar

<sup>162</sup> Sachar: remover la tierra entre las plantas para eliminar las malas hierbas.

*empiezan a preparar las tierras y luego ya según vaya saliendo la planta y esté buena se va a sembrar... Se siembra más o menos todo entre abril y mayo. Se siembra el maíz, se siembra el pimiento, la gente que tenga tabaco siembra tabaco... Se siembran todos los huertos pa'l servicio de la casa y ya está<sup>163</sup>... Por ese tiempo se suelen sembrar todas las cosas. En el huerto<sup>164</sup> que se dice aquí plantamos tomates, pimientos, melones, sandías, de todo...*

(Gloria Pulido Clemente. 51 años. Valrío. Agricultora a título principal.

Llegó en 1978 procedente de Montehermoso.)

En aquellos primeros años y según García Martín (1985, P.258)<sup>165</sup>, los instrumentos de trabajo más importantes en los latifundios del campo de regadío son: *azada, hoz, arado de reja, tractores, coches y máquinas sembradoras de maíz. En las granjas y en las empresas para plantar tomates. En el campo de regadío se usan al contrario que en el campo de secano abonos artificiales: cada hectárea cultivada recibe anualmente 700 kgs. de abono de nitró-fosfato y potasio.*

En la línea de nuestro marco teórico, la ecología cultural, cuyo máximo representante es Steward (1955)<sup>166</sup>, éste señala que *la tecnología de un pueblo incide tanto en la modificación del medio ambiente como en la modificación de la cultura asignándole para ambos casos un papel determinante en la creación del ambiente físico y cultural.* Para Steward la tecnología es el nexo que une las relaciones entre medio ambiente y la sociedad, puesto que ella marca las condiciones concretas en que se desarrollan las actividades económicas y de subsistencia, incluyendo en éstas *las pautas sociales, políticas y religiosas destinadas a mantener una estrecha relación con dichos dispositivos.*

---

<sup>163</sup> La expresión “pa'l servicio de la casa” se refiere al consumo propio de los habitantes del mismo hogar.

<sup>164</sup> Es necesario diferenciar entre la parcela que es la concedida por el IRYDA y cuyo fin último es la explotación agrícola y el huerto que es un espacio que el agricultor destina dentro de la explotación para sembrar frutas y hortalizas cuyo destino último es el consumo propio.

<sup>165</sup> GARCIA MARTÍN, B. (1985): *El paisaje agrario de la tierra de Coria*. Ediciones Universidad de Salamanca. Institución Cultural “El Brocense”. Diputación Provincial de Cáceres.

<sup>166</sup> STEWARD J. H. (1955): *Teoría del cambio cultural: la metodología del evolucionismo cultural*. Univ Illinois, press. Illinois.

Es fácil hacerse una idea de las dificultades sufridas por los primeros colonos ya que procedían, la mayoría, de pueblos de secano y no conocían las técnicas de riego. Estas dificultades, en teoría, eran suplidas por el INC durante los cinco años del periodo de tutela, en los cuales el colono era formado en toda la tecnología relacionada con el regadío. Según García Martín (1985, P. 256)<sup>167</sup>, el sistema de riego que normalmente se utilizaba era *el sistema de riego por surco o cantero, el instrumento más importante para esto es la azada. Además se encuentra en las granjas una segunda forma de regadío: el riego por aspersión. En este caso el agua es elevada de los canales o ríos por medio de bombas de gasoil transportables y llega a través de tubos y bocas de riego que están por encima de los campos. Se riegan los pastos, los campos con alfalfa y aquellas parcelas que están por encima del nivel de los canales que llevan el agua y que propiamente están casi ya en el campo de secano. El riego por aspersión trae consigo distintas ventajas; el terreno a regar no tiene que ser nivelado, la erosión en los campos es menos fuerte que el riego por surco, el gasto de agua y el trabajo que dan son mínimos, el agua es repartida por igual, etc. Frente a estas ventajas están, por otra parte, los altos costes del gasoil.*

---

<sup>167</sup> GARCIA MARTÍN, B. (1985): *El paisaje agrario de la tierra de Coria*. Ediciones Universidad de Salamanca. Institución Cultural “El Brocense”. Diputación Provincial de Cáceres.

### III.6.1 EL MAIZ

Los campos para sembrar el maíz se aran entre abril y marzo, antes de la siembra que se producirá entre mayo y junio. Para la siembra se utilizan tractores, arados de rejas y arados de discos. Al final del verano, cuatro meses después de la siembra, el maíz ha alcanzado la madurez. Durante este período ha debido de ser bien regado. Entre septiembre y octubre se produce la cosecha y para entonces las plantas ya sobrepasan los dos metros de altura. Cuando los colonos llegaron a la comarca la cosecha se hacía a mano y exigía mucha fuerza de trabajo. Con una hoz se separaban las mazorcas de maíz del tallo de la planta y se las llevaba al patio de la casa donde quedaban apiladas para la venta. El maíz se recogía a mano, mazorca a mazorca y se sacaba de la tierra con un carro tirado por un mulo o al hombro si el terreno estaba demasiado húmedo; se cargaba en camiones que lo llevaban al lugar de compra. Había veces que el comprador exigía que se le vendiese en grano, por lo que era necesario desgranarlo a mano o pagar el importe del desgrane. Hoy día este trabajo lo realizan grandes cosechadoras, que en pocas horas realizan una labor que antes ocupaba a numerosas personas durante bastantes días. Posteriormente y después de algún tiempo, se queman los campos en los que ya sólo quedan los tallos.

*Entonces se sembraba todo de maíz, ya cuando empezaron las subvenciones se sembraba soja, tabaco y girasol y así pues ya fueron los mejores años... para mi por lo menos. Porque como son tierras tan malas de maíz daban muy pocos kilos y entonces pues tampoco había maquinas en condiciones para hacer la siembra. Cada uno teníamos una maquina de dos botes y a sembrar y siempre salía poco, estas tierras han sido poco productivas siempre, ahora ya las siembran mejor, con mejores maquinas y el que las siembra saca mejores cosechas. Pero entonces muy mal...Esto el gobierno, el estado, el autónomo, el nacional... lo están tirando todo, esto está muerto, aquí no hay vida de nada. Es que las condiciones que tiene el ganado no vale, maíz no se*

puede sembrar porque es perder dinero, varios hay que lo están sembrando este año y tendrán que arrimarle perras<sup>168</sup>. Los fertilizantes han subido tanto y el maíz está por tierra, porque son precios que no son estables: suben y bajan. A la hora de la recolección bajan y entonces no sacan para poder vivir. Así que esto está hundido. El pueblo no podrá desaparecer, pero futuro no hay. Las subvenciones lo han tirado todo. Cuando no había subvenciones se sembraba de todo, cada uno lo que quería –maíz y tabaco normalmente-, empezaron las subvenciones con que girasol, con que la soja y el tabaco siempre.

(Aquilino López Lorenzo. 71 años. Obrero jubilado. El Batán.  
Llegó al poblado en 1974 procedente de Aceituna.)

García Martín (1985, P.258)<sup>169</sup>, indica cómo en los años setenta los campos de la comarca estaban sembrados de maíz en proporciones similares a las de ahora: el campo de regadío de la zona está casi todo cubierto de maíz. Aproximadamente el 70% de la tierra útil en los latifundios del campo de regadío y más del 85% de la tierra útil regada por las empresas de los pequeños campesinos lo ocupa el cultivo del maíz. Hasta 1970 se cultivaba sólo el 30% de la tierra útil en los latifundios con maíz y luego finalmente con maíz en grano. Después de los malos años de algodón de 1969 y 1970 se pasó desde 1970 a 1971 casi por completo al cultivo del maíz en grano, toda vez que el SENPA<sup>170</sup> subvencionaba la semilla de maíz en un 50% y que el Ministerio de Agricultura al mismo tiempo volvió a racionar las semillas de tabaco, de forma que ya no se podía esquivar el cultivo del tabaco. La consecuencia fue una expansión en forma de monocultivo de maíz.

---

<sup>168</sup> *Perras*: Dinero

<sup>169</sup> GARCÍA MARTÍN, B. (1985): *El paisaje agrario de la tierra de Coria*. Ediciones Universidad de Salamanca. Institución Cultural “El Brocense”. Diputación Provincial de Cáceres.

<sup>170</sup> SENPA son las siglas del organismo español conocido como *Servicio Nacional de Productos Agrarios*. Tenía como fin principal ordenar la producción y distribución de los productos agrarios y sus derivados. También regulaba los precios de estos productos. En 1986 con el ingreso de España en la Unión Europea, pasó a depender del FEOGA

*Con las yuntas tenías que labrar... La yunta, luego ya había algunos tractores, ya sembrabas... a los dos o tres años o pá ahí ya había algunos tractores y ya te labraban bastantes tierras y sembrabas con ellos también... y luego ya hasta que vino la máquina era a mano, coger el maíz a mano, vaciarlo a lo mejor en el pabellón tó y luego, tenías que ir otra vez pa cargarlo, entrar en el pabellón, sacarlo y volverlo a cargar.*

**(Manuel Perianes Galán. Puebla de Argeme. Colono y ex presidente de la Junta de Colonos. Llegó en 1971 procedente de Coria.)**

### III.6.2 EL PIMIENTO

En el Valle del Alagón se comienzan a sembrar los huertos a partir del mes de marzo. El **pimiento**, en esta zona, se siembra en plano o en la parte baja del surco. Se riega un poco para que se asiente la mata y, cuando se le nota que ha agarrado, se le deja sin regar durante un mes o mes y medio. De esta manera se fuerza a que la planta desarrolle raíces largas y profundas en busca de la humedad. Cuando pasa este tiempo se labra la tierra, aporcando la planta y dejándola en el centro del surco, inmediatamente después se le da un riego abundante para que el pimiento tome vigor.

En la comarca se cultivan distintas variedades de pimiento: piquillo, guindilla roja riojana, morrón de cuatro caras y el pimiento de hilar que se dedica al pimentón. A pesar de ello los agricultores del territorio indican, que el cultivo del pimiento no tiene muchos beneficios debido a tres factores: En primer lugar es debido al clima, ya que en verano las tormentas destrozan los cultivos y los seguros no se hacen cargo de un cultivo tan delicado como es el pimiento. Otro de los problemas que afectan a este cultivo son las plagas y enfermedades que son muy difíciles de combatir. Y finalmente lo referente a los precios, que no están acordes con los gastos e inconvenientes que conlleva el cultivo de una hectárea de pimientos.

La recolección del pimiento varía si va a ser vendido en verde o si se va a secar, para su posterior venta. En el primer caso se recoge cuando aún está en perfecto estado de madurez y se caracteriza por un color rojo brillante y una cáscara tersa. El pimiento para secar se deja madurar y se recoge más pasado, pues si tiene menos jugos es más barato para secar y requiere menos cantidad de leña de encina. En esta época de debía despezonar una vez seco para entregar a la fábrica de pimentón. Por supuesto esta acción se realizaba a mano, ya que no hay mecanización en la comarca para su recolección.

Pues... mal. Como no cambie un poco: mal. Porque los productos no valen nada y los abonos y las cosas todas suben todo y los productos no valen nada. Los jornales<sup>171</sup> suben, los nitratos suben, los pagos suben todos y los productos los tienen tiraos por tierra –como se suele decir... Yo vendí la concesión de tabaco hace ya muchos años porque el chaval (el hijo) se fue a la mili y quedamos ná más el marido y yo y teníamos que buscar obreros y entonces pos decidimos venderlo y entonces sembramos na más que maíz y pimientos. De pimientos siembro 3 hectáreas, tengo 4 ó 5 obreras pa cogerlos. Yo los tengo mes, o mes y medio o dos meses –como se dé la campaña- mis hijos están trabajando fuera: el mayor lo tengo en Plasencia y la hija en Montehermoso pero luego cuando pueden nos ayudan también... los fines de semana o si tienen vacaciones, pero vamos ellos están cada uno a su trabajo.

(Gloria Pulido Clemente. 51 años. Valrío. Agricultora a título principal.  
Llegó en 1978 procedente de Montehermoso.)

---

<sup>171</sup> La expresión “jornales” hace referencia al dinero que se le paga al trabajador por cada jornada de trabajo en el campo.



### III.6.3 EL TOMATE.

El tomate se siembra durante el mes de mayo, esta operación está mecanizada. El tomate de industria es el principal cultivo hortícola de Extremadura, que ocupa un puesto relevante en la producción total agrícola regional. El tomate fue introducido en 1955 con el Plan Badajoz en las vegas del Guadiana para posteriormente ser implantando en el resto de comarcas cuyas tierras eran transformadas en regadío. En la siembra del tomate se utilizan cuatro plantadoras y un tractorista para replantar diariamente varias hectáreas. Detrás del tractor se enganchan dos máquinas plantadoras, una junto a la otra, estas ponen los tomates en filas de aproximadamente metro y medio y a una distancia aproximada de medio metro. La recolección del tomate se realiza en verano, desde el mes de agosto hasta primeros de octubre. La cosecha del tomate también está mecanizada, en el pasado los campos se llenaban de mujeres y niños, y también de jornaleros procedentes del sur de España y de la vecina Portugal que recogían los tomates maduros en cestos, cuyo fin último era la fabrica de tomates de Coria.

La fabrica de tomates de Coria o “La tomatara” que es como se la conoce en la comarca, es y ha sido, uno de los principales generadores de empleo en el territorio, a pesar de haber tenido varios propietarios e incluso haber llegado a estar cerrada. Una vez más recurriremos a García Martín (1985, P. 276)<sup>172</sup> para descubrir los entresijos de esta importante industria transformadora de la comarca del Valle del Alagón: *CONALSA<sup>173</sup> comenzó a producir en la campaña 1970-1971 y está ubicada en un lugar de la vega del Alagón ocupado 6,75 Has. el capital que puso en marcha la fábrica es de procedencia extremeña , vinculado a unas familias concretas , con respaldo de la Banca Sánchez, después Banco de Extremadura, más tarde respaldado por los créditos de Caja de Ahorros de Cáceres y el Banco Internacional Hipotecario. El montaje de la fábrica de CONALSA está concebido de una forma moderna y su infraestructura*

---

<sup>172</sup> GARCIA MARTÍN, B. (1985): *El paisaje agrario de la tierra de Coria*. Ediciones Universidad de Salamanca. Institución Cultural “El Brocense”. Diputación Provincial de Cáceres.

<sup>173</sup> Las siglas de CONALSA significan Conservas del Alagón S.A. en Coria y alrededores a esta empresa transformadora se la ha denominado tradicionalmente “La Tomatera”.

mecánica, en gran mayoría de origen italiano, fue el último grito en esta clase de maquinaria. A pesar de ello mantiene entre 70 y 80 trabajadores fijos y más de 160 en campaña. A pesar de ello coinciden varias causas en el hundimiento de la industria tomatera de la Tierra de Coria:

- a) *La falta de adecuada comercialización de los productos en una zona donde los centros de consumo se encuentran alejados.*
- b) *Falta de competencia a nivel internacional por la inadecuada ayuda estatal.*
- c) *Un accidente fortuito, la riada de 1978, que dejó sin existencias los almacenes de CONALSA y al mismo tiempo deterioró la maquinaria de fabricación.*

El cierre de esta industria supuso la desaparición de uno de los pocos cultivos rentables de la región en aquellos años y al mismo tiempo de mayor proyección social, no sólo por la mano de obra que generaba, sino por la importancia vital que entonces tendría para el colono. En la década de los noventa trato de reabrirse, pero las experiencias fueron cortas en el tiempo y la inadecuada gestión y la falta de capital dieron al traste con los intentos de consolidar la fábrica con socios del territorio. Finalmente tuvo que ser con capital exterior, de la mano del Grupo *Cidacos*<sup>174</sup>, cuando “La tomatera” vuelve a salir a flote. En la actualidad se ha realizado un proyecto de ampliación que ha sido declarado Plan de Interés Regional (PIR) por el Gobierno de Extremadura. La ampliación de la fábrica, ha consistido en la construcción de 6.500 metros cuadrados para la instalación de una nueva línea de envasado de Tetra Pak para comercializar tomate en formato fritada y el tomate frito casero con un nuevo concepto de envasado: Tetra Recart, un innovador sistema de envasado en cartón que permite la esterilización dentro del propio recipiente.

---

<sup>174</sup> Conservas El Cidacos S. A. Es una empresa familiar que comenzó su andadura en el año 1940 en Autol (La Rioja), dedicándose desde su inicio a la fabricación y comercialización de conservas vegetales en general. Cidacos inició su expansión en 1969 cuando adquirió la segunda factoría en Funes (Navarra), posteriormente se construyó una nueva factoría en Autol (año 1979), diez años más tarde (1989) se adquirió la factoría de La Puebla de Montalbán (Toledo) y en 1996 una nueva factoría en Coria (Cáceres) contribuyó a ampliar la lista de instalaciones disponibles de la empresa. En el año 2005 se inauguró en Funes una nueva factoría en la que se producen maíz dulce, legumbres y platos preparados. En 2011 se adquirió la empresa Tre, S.A. situada en Albelda (La Rioja) y dedicada a la fabricación de salsas. Por último, en 2012 se da un importante salto a América con la adquisición de Green Perú, lo que supone 1.300 hectáreas de cultivos, una planta de envasado de producto fresco y una planta de producción de vegetales en conserva.

### III.6.4 EL ALGODÓN.

El algodón es un cultivo que ya no se siembra en la comarca, llegó al territorio como una revolución y como tal se fue, dejando impresionantes infraestructuras en Coria, que con el correr de los años fueron desmontadas y derruidas para dar paso a urbanizaciones y bloques de pisos. Una vez más recurriremos a la obra “El paisaje agrario de la tierra de Coria” de Bienvenido García Martín (1985, P.269)<sup>175</sup>, para explicar lo que sucedió con este cultivo: *La verdadera historia de este cultivo comenzó con la introducción de la agricultura de regadío en la zona que se estudia y en La Vera. Rápidamente se extendió el cultivo de algodón y ocupaba en 1969 más del 60% del campo de regadío. En 1969 y 1970 llegó una revolución al cultivo del algodón. Con las lluvias demasiado tempranas de invierno se estropearon las cosechas y con ello las esperanzas de los campesinos de grandes ganancias. Por la misma época fueron producidas en España cada vez más materias sintéticas; los precios del algodón en el mercado mundial se hundieron y los salarios de las fuerzas del trabajo subieron rápidamente. La consecuencia fue que el campo de regadío modificó su faz en el espacio de dos años; de la anteriormente: “región algodonera”, surgió una “región del maíz”, en la cual el algodón ya no jugaba un papel decisivo. En 1973 sólo se pusieron en el campo de regadío que se estudia 1.700 Has. de algodón, 1.500 Has. en la tierra regada de pequeños campesinos y 200 Has. en la de los latifundistas. Desde 1971 los campos de algodón ya no lo componen extensas áreas cerradas, hoy están dispersadas entre las parcelas plantadas de maíz. Para los latifundistas el algodón era la planta, a través de la cual ellos podían amortizar de la manera más rápida los costes del cambio del campo de secano en campo de regadío. Así se explica la gran expansión del cultivo del algodón en los primeros años de la agricultura de regadío.*

*El algodón, sembramos mejor en las de aquí abajo que en las de arriba. Eso lo que tiene es que, el algodón, al estar en tierra arenosa de aquí del pueblo p'abjo, se abría más pronto la bola y se cogía más, este tardaba*

---

<sup>175</sup> GARCIA MARTÍN, B. (1985): *El paisaje agrario de la tierra de Coria*. Ediciones Universidad de Salamanca. Institución Cultural “El Brocense”. Diputación Provincial de Cáceres.

*más en abrirse y, claro, venían las aguas y había que coger la bola y entonces el algodón ese ya no te lo ponían de primera. Luego, aquí en casa, viendo la televisión, venga a desgranar bolas, venga a desgranar bolas.*

(Alfonso Lancho. Rincón del Obispo. 60 años. Capataz Forestal. Llegó en 1963 procedente del Rincón de Ballesteros.)

La Compañía Española Productora de Algodón Nacional Sociedad Anónima (CEPANSA), fue fundada en 1940, Su objetivo era incentivar el cultivo de algodón para disminuir la dependencia exterior del sector. De este modo, formaba parte de la política económica de base autárquica del primer periodo del franquismo. Esta empresa con capital catalán, y presidida por el industrial algodoner Miguel Mora Sans, dispuso de diferentes centros para desmotar algodón. Para ello contó con las concesiones realizadas por el Instituto de Fomento de la Producción de Fibras Textiles en las provincias de Córdoba y Jaén (zona 2ª) y las extremeñas de Cáceres y Badajoz (junto a la de Ávila) (zona 3ª). En lo referente a la empresa CEPANSA, García Martín (1985, P.273)<sup>176</sup> explica su manera de llegar a acuerdos con los colonos: *El sistema de contratos que han desarrollado es ventajoso tanto para ellas como para los productos. Antes del comienzo de la siembra estipulan por contrato entre productores y elaboradores la cantidad de Ha. del campo de regadío que en una empresa deben ser plantadas de algodón. La empresa proporciona la semilla necesaria, pone a disposición de los campesinos (en caso de que sea necesario) medios de protección de las plantas gratuitas y les aconseja en cuanto a la técnica de cultivo: por deseo conceden también un anticipo financiero sobre la cosecha. A pesar del ventajoso sistema de contratos el cultivo del algodón ya no merece la pena para los campesinos: los salarios del trabajo son altos, y los beneficios tan pequeños, que al productor apenas le queda ganancia. Un signo exterior del hundimiento del cultivo del algodón son las vacías instalaciones de la fábrica CEPANSA en Coria. Hasta principios de 1970 se*

---

<sup>176</sup> GARCIA MARTÍN, B. (1985): *El paisaje agrario de la tierra de Coria*. Ediciones Universidad de Salamanca. Institución Cultural “El Brocense”. Diputación Provincial de Cáceres.

había desmontado aquí algodón y de los residuos se había obtenido aceite, pero ya pocos meses más tarde la fábrica tuvo que ser cerrada, entre otras cosas, a causa de la mala cosecha de 1969. Aún, está el antiguo nombre de la empresa en el edificio blanqueado de la fábrica, del cual una parte es utilizada por el SENPA como depósito de cereal.

Algodón principalmente, se fue metiendo luego al maíz, pero el maíz lo primero que... claro, valía menos dinero y el algodón fue... ocurrió que lo del algodón aquí fue cuando hubo un ministro... Rafael Cavestany, si os suena de alguna cosa, que si estaba a cinco duros o a tres duros, lo puso a diez duros, lo multiplicó por tres el precio. Pues llegó el boom del algodón y aquí, lo primero es que se conseguían más kilos por hectáreas y más precio y el que tenía dos o tres hectáreas de algodón salvaba la casa bien y ahorra dinero. Pero ¿que ocurre? ya pasaos unos años que las manufactureras del algodón pues descubrieron otras clases de fibras y no quisieron, metieron otras clases de fibras y no quisieron, metieron otras clase de semillas, total que esa producción se vino abajo, porque si producía tres mil kilos una hectárea, no llegó a mil, así que fue un palo mu gordo, gordo gordísimo. Y luego ya se empezó a entrar con la ganadería y esas cosas y así tirando como se dice, claro. Y hablando siempre de cuatro hectáreas. Luego ya ocurrió que es cuando la gente dio en abandonar las tierras y toda parcela que quedaba libre se la unía a las colindantes, y hoy ya no hay ninguna parcela de cuatro hectáreas.

(Rafael Castro. 73 años. Alagón del Río. Capataz agrícola jubilado.  
Llegó en 1963 procedente de Armenteros (Salamanca)

### III.6.5 EL TABACO.

El cultivo del tabaco fue propagado por el Estado cuando se convirtieron las tierras del Alagón en regadío. Se trata de un cultivo subvencionado también por el Estado. Para explicar como fue introducido el tabaco en la comarca, la superficie cultivada y los medios utilizados recurriremos nuevamente al profesor Bienvenido García Martín (1985, P.261)<sup>177</sup>: *Después de extender el cultivo del tabaco hasta 1969 a más de 4.000 Has. decrecieron las superficies de cultivo en 1970, porque el Estado concedía un cuarto menos de semillas que antes. En 1973 se plantaron en la tierra regada de los grandes propietarios solo 500 Has. (en vez de 600 Has. en el año 1969) de tabaco, en los pequeños campesinos del campo de regadío retrocedieron las superficies de cultivo en el mismo espacio de tiempo de 3.500 a 2.500 Has. Si se quiere cultivar tabaco es necesario apuntarse en una oficina estatal, el SNCFT<sup>178</sup> en Plasencia, para recibir una cantidad determinada de semillas, además tiene que suministrarse un secadero de tabaco. En febrero-marzo se siembran las semillas en pequeños semilleros caseros, en mayo-junio se trasplantan las plantillas de casi 15 cm. a los campos. Esto es un trabajo fatigoso, pues las plantillas tienen que ser colocadas una a una con la mano en fila, a una distancia entre ellas de 40-50 cm. en una hectárea se reparten alrededor de 50.000-60.000 plantas de tabaco. Después de cuatro meses las plantas han alcanzado en septiembre-octubre una altura de 1,50 a 2,20 m. El tabaco empieza a florecer en blanco y junto con esto colorean ya las primeras grandes hojas del arbusto casi a ras del suelo; por el contrario, las hojas más pequeñas de la parte superior conservan sus colores verdes. En octubre comienza la recolección del tabaco, la cual exige aún más fuerzas de trabajo que la colocación de las plantas en mayo-junio. En los campos se ocupan de esto dos o tres personas, las cuales cortan con la hoz casi a nivel del suelo aproximadamente tres centímetros de gruesos arbustos de tabaco y lo dejan cuidadosamente a un lado. Otra fuerza de trabajo carga los arbustos de tabaco en unos remolques tirados por un tractor y vigilan para que las hojas de tabaco no sean dobladas. Los arbustos son llevados el campo al secadero, descargados en la entrada,*

---

<sup>177</sup> GARCIA MARTÍN, B. (1985): *El paisaje agrario de la tierra de Coria*. Ediciones Universidad de Salamanca. Institución Cultural "El Brocense". Diputación Provincial de Cáceres.

<sup>178</sup> Siglas del Servicio Nacional de Cultivo y Fermentación del Tabaco, Organismo adscrito al Ministerio de Agricultura, Pesca y Alimentación, a través de la Dirección General de la Producción Agraria.

apilados, se les prueba la calidad y luego son llevados para secarse al interior del secadero. Cuando se llega por primera vez al campo de regadío, los secaderos de tabaco le parecen a uno grandes edificios, rojo-blancos, de 6-8 m. de alto, 10 m. de ancho y 15-40 m. de largo. La entrada la forman por lo general dos puertas gigantescas. Es curioso el hecho de que en los edificios sin ventanas los ladrillos de las paredes están puestos a intervalos de forma que el aire pueda “silvar” o sea, penetrar bien en el interior del edificio. Entre enero y octubre los secaderos están vacíos o utilizados como depósitos de aparatos, máquinas y abonos. Sólo durante 10 semanas al año (de octubre a diciembre) cumplen su función propia: el secar tabaco. El interior del secadero lo forman unos pilares de cemento armado y bajo el tejado, paralelo al ancho del edificio, a espacios de 25-30cm. vigas de madera despuntadas y palos. De éstas cuelgan muchos miles de cuerdas hasta el suelo. La mayoría de los 900-1.000 secaderos del campo de regadío que se estudia pueden recoger la cosecha de tabaco de 5-10 Has. de tierra útil, lo cual corresponde aproximadamente a 400.000-750.000 plantas (por una hectárea de cultivo de tabaco se cuenta con un espacio de secado de casi 750 metros cuadrados). Sin embargo hay –según el tamaño de la empresa- también secaderos de distintos tamaños, los primeros pueden aceptar sólo 150.000 plantas y los segundos 1,5 millones. Después de retirar las hojas inservibles, se hacen atados con cuerdas en forma de manojos a niveles de seis a ocho plantas de tabaco con la flor hacia abajo. De 8 a 10 semanas más tarde vuelven los trabajadores al secadero, descuelgan los arbustos de tabaco de las cuerdas, separan las hojas de los tallos, los clasifican según la calidad y los atan en forma de “balas” antes de que sean llevados a camiones a Plasencia al depósito de la SNCFT, después de 1979 se recogen en el Centro de Fermentación de Coria para la función del fermentado. Justo después de que han acabado todos los trabajos en el secadero, se cogen los tallos de tabaco que han quedado en los campos cosechados. Los tallos se apilan delante de los secaderos y allí se les deja que se pudran, o se les lleva a los campos donde se les quema y se utilizan las cenizas como abono.

El tabaco que se cultivaba en esta comarca era de la variedad Burley, conocido como “tabaco negro”. Una vez maduro se cortaba a mano con una hoz, planta por planta. Había dos métodos para colgarlo en el secadero: uno utilizaba como soporte

cuerdas y no era necesario más que transportarlo hasta allí y colgarlo, también planta a planta. Para colgar tabaco en secaderos de alambre es necesario ponerle una punta a cada planta una vez segada. Para conocer de primera mano todo el proceso nos trasladamos con Teresa hasta un secadero de El Batán:

*Para colgar el tabaco se clavan primero las púas<sup>179</sup> en la tierra, luego ya lo trae en el remolque y luego viene y lo cuelga y luego ya lo tienes ahí colgao y está 2 ó 3 meses colgao hasta que se enseca<sup>180</sup>. Luego ya en este tiempo (diciembre) es cuando ya... tiene que estar secándose 3 meses. Porque dicen que en la tierra tiene que estar 3 meses, en el pabellón<sup>181</sup> otros 3 meses para que esté bueno y luego cuando llueve y se pone húmedo se viene a deshojar, luego ya pescas<sup>182</sup> y lo enfardas y los llevas al Centro (Centro de Fermentación de Tabaco de Coria). Y luego ya –después del Centro- pues pescamos y vamos a por otro viaje hasta que enllenas<sup>183</sup> el pabellón y luego ya pescas y coges en este tiempo y lo deshojas y cuando ya está deshojao, que tienes para mandar 7 ó 8 fardos o 15 ó 20, pues pescas y coges lo otro también y ya se mete aquí. Desde aquí (señalando esa estructura de madera) lo atan y vienen hasta aquí los fardos hechos. Luego esto (los fardos) te los llevas a casa y lo enfardas en otro cajón que hay, que aquí no le tienen... tenían aquí un cajón pequeñito, que se mete y luego ya se lleva al Centro.*

(Teresa Manzano Montero. 76 años. El Batán. Esposa de colono.  
Llegó en 1972 procedente de Tejada de Tietar.)

---

<sup>179</sup> Púas: Puntas.


<sup>180</sup> Enseca: Se seca.

<sup>181</sup> Pabellón: Secadero.

<sup>182</sup> La expresión *pescas* quiere decir *coges*. Es típica de esta zona.

<sup>183</sup> Enllenas: Llenas.





Detalle de diferentes secaderos de tabaco de la comarca del Valle del Alagón.

Una vez seco por el mes de noviembre o diciembre, dependiendo de la fecha de cuelgue, se deshojaba y se hacían pequeños haces llamados “manillas” que posteriormente se colocaban con la ayuda de un cajón de enfardar, siempre a mano.

*Arriba se sube uno (del ultimo piso), al segundo piso sube otro (el secadero tiene 3 plantas) y luego aquí abajo se queda otro y a lo mejor... si hay gente, en el remolque se pone otro y se lo da al de abajo... y ya son 4 personas las que hay aquí. Cuando no hay 4 personas pos te subes ahí en el remolque y se lo das a ese de ahí (el de la segunda planta). Y para descolgarlo pos se sube uno arriba, otro en el segundo piso y otro esta aquí (en la planta baja) y hace el montón aquí. Y eso es lo que es el tabaco... Mucho trabajo tiene el tabaco y pal<sup>184</sup> trabajo que tiene no lo pagan, porque desde que lo pones allí (en los semilleros) –ahí*

---

<sup>184</sup> Pal: para el...

tienen para poner las bandejas-... Estas bandejas se enllenan<sup>185</sup> de estiércol, luego en cada bujerito<sup>186</sup> este mete la pipa –la semilla del tabaco- y luego ya lo allana –lo queda llano- y se mete ahí en unas balsas que hay, se llena de agua y ahí se está hasta que nace. Hasta que se pone así (Teresa nos señala una altura aproximada de medio metro) y luego ya pos va a la tierra. En la tierra pos lo curas, le echas nitratos, lo estás regando... y luego ya pescas... ¿y sabes lo que haces? Que cuando está así de grande (Teresa nos muestra una hoja de tabaco de algo más de un metro de longitud), cortas la cogolla esta (la parte superior de la planta) que es la flor del tabaco. Aquí tiene la flor del tabaco y lo cortas, luego lo cura para que no te eche los toños<sup>187</sup> por aquí (señala el tallo), porque todo esto se llena de toños y luego ya, si tiene toños lo tiene que destoñar (Teresa nos muestra los toños). Luego cuando está amarillo, pescas lo cortas, clavas la pua. Después que corta la flor cría toños si no está muy curado lo tienes que curar. Tú coges una botella –que por ahí las tienen- echas aquí el líquido (por la parte superior de la flor) y escurre por aquí para abajo (a lo largo de todo el tallo) y mata el toño. Pero ya esto no lo cura casi nadie... así que pescas si tienes muchos toños le vas quitando tos los toños -con la hoja aquí metía- y hay algunas –como esta- que tienen toños y otras nacen hasta la flor los toños y claro la semilla la quedan chiquinina. Que tú no sabes como se ve una negra<sup>188</sup> para meterla ahí dentro... desde luego que tiene mucho trabajo... el trabajo que tiene el tabaco no se paga ni con dinero... te lo digo yo... porque es que... tú date cuenta lo que tiene el tabaco... y es que luego tampoco tienes que cortarlo cuando calienta el sol porque se te quema en la tierra... tienes que venir a lo mejor a las siete o a las seis y media a cortar el tabaco y a lo mejor cortas un par de remolques... que lo tienes aquí mucho tiempo para colgar (y no lo haces) se te calienta se te pone negro y luego ya tiene muy mala calidad el tabaco.

---

<sup>185</sup> Se enllenan: Se llenan o rellenan.

<sup>186</sup> Bujerito: Agujerito.

<sup>187</sup> Toños: retoños, hojas que van saliendo a lo largo del tallo.

<sup>188</sup> Se ve una negra: Expresión que indica que le supone mucho trabajo.

(Teresa Manzano Montero. 76 años. El Batán. Esposa de colono.  
Llegó en 1972 procedente de Tejeda de Tietar.)

Los fardos se confeccionan y se llevaban al Centro de Fermentación correspondiente. Aquí se llevó tabaco a Naval Moral y posteriormente a Plasencia.

*Antiguamente -cuando valía el tabaco- y te ponían muchas pegas, pues el tabaco malo o tenía alguna señal (marca) la tabaquera se hacía tres pisos: Primera, Segunda y Las Puntas. Las Puntas por que son más pequeñas (mejor calidad), al ser más pequeñas te exigían llevarlo to<sup>189</sup>... Luego los obreros en el Centro lo tenían que escoger, pero como tú lo llevas escogió<sup>190</sup> Pero ahora como vale tan poco el tabaco lo llevas sin escoger y con lo escojan todo ello. Lo mismo las rotas, que las buenas, que las malas. Ya no ponen pegas ninguna, porque al tener menos tabaco -porque hay muchos que han entregado el tabaco<sup>191</sup>, se ha quedado poca gente ya con el tabaco, con eso de que ya no va a valer nada el tabaco, pues ya la gente ha entregado y se ha acogido a la cosa del Centro que se lo pagan de aquí a 4 ó 5 años... lo que sea y les dan una prima, y al darles la prima, pos<sup>192</sup>*

---

<sup>189</sup> To: Todo.

<sup>190</sup> Escogio: Escogido.

<sup>191</sup> Se refiere que han entregado sus concesiones anuales de tabaco, a este abandono del cultivo del tabaco se le denomina desacoplamiento. El sector tabaquero es uno de los que más ayudas ha percibido por hectárea, que en el caso de España ha sido de 107 millones de euros para una superficie de 12.000 hectáreas, lo que equivale a 9.000 euros por hectárea. Hasta 2010, Bruselas da libertad a los países miembros para modificar esos porcentajes al alza en la parte desacoplada. Pero España ha mantenido los mismos porcentajes que Bruselas. Desde 2013, según el contenido de la reforma, los pagos desligados de la producción serán el 50%, mientras el 50% restante se destinará a medidas de desarrollo rural en zonas de cultivo. Ante ese cambio en la distribución de los pagos, Administración, organizaciones agrarias y las propias industrias tabaqueras coinciden en señalar la necesidad de mantener, al menos, las actuales condiciones con el fin de evitar una mayor salida de cultivadores. El abandono de cultivadores no se ha producido sólo en España, sino que también se ha dado en todo el conjunto de la Unión Europea. La caída más importante en volumen ha correspondido a Grecia donde, según los datos manejados por los cultivadores, las producciones han pasado de 110.000 a solamente 21.500 toneladas, lo que supone un descenso del 80%, mientras el número de fábricas bajaba de 23 a solamente cuatro, con una grave caída del empleo. La Administración griega optó por un desacoplamiento total de las ayudas. La misma decisión fue la adoptada por las autoridades de Austria y Bélgica, con la desaparición del cultivo. En países como Portugal, con un desacoplamiento del 50%, el abandono del cultivo fue del 30%. En Italia, el resultado ha sido variable en función de los niveles de ayudas no ligadas a la producción adoptados en cada región. En líneas generales, donde el desacoplamiento ha sido total, se ha abandonado el cultivo, mientras que en otros casos el recorte se ha situado en una media del 20%, con el consiguiente descenso del empleo en el campo y en la industria. Fuente: [http://www.gruposantander.es/docs/PA78\\_12y13.pdf](http://www.gruposantander.es/docs/PA78_12y13.pdf)

<sup>192</sup> Pos: pues.

*mucha gente lo ha entregado. Y ahora ya estos (sus hijos) no lo han entregado, pero el día que ya terminen de sembrar el tabaco pues se han quedado sin tabaco, sin prima y sin na<sup>193</sup>... Me parece que él (su hijo) tiene 2.000 kilos de tabaco –más poco o más mucho<sup>194</sup>-. Yo en la mi parcela<sup>195</sup> tenía 3.500 kilos de tabaco, pero al jubilarse mi marido se lo entregamos a los hijos.*

(Teresa Manzano Montero. 76 años. El Batán. Esposa de colono.  
Llegó en 1972 procedente de Tejeda de Tietar.)

Extremadura es la región de España que más cultivo de tabaco tiene, con un 93% del total de la producción nacional; se trata de un cultivo intensivo en mano de obra, por lo que genera una gran cantidad de puestos de trabajo y de jornales, lo que en la actual coyuntura económica es de vital importancia para más de 20.000 familias que viven del tabaco en nuestra región y de un número elevado de pequeños agricultores, pues las plantaciones de este producto son de poca extensión. Uno de las dos fuentes principales de ingresos de los cultivadores es el diferencial en el precio negociado entre cultivadores y empresas de primera transformación, mientras que la otra son las primas comunitarias que perciben por su cultivo en el precio unitario de la venta. El tabaco constituye el principal factor de desarrollo rural, especialmente en Cáceres. Se trata de uno de los principales subsectores agrícolas de la región y el más destacado por su aportación a la producción de Cáceres. Entre la comarca Valle del Alagón y el vecino Arrago, se produce cerca del 8%<sup>196</sup> del total nacional, cultivando especialmente el 25% del tabaco Burley Fermentable, con municipios tabaqueros como Riobos, Galisteo, Montehermoso, Coria, Holguera y Moraleja.

---

<sup>193</sup> Na: nada.

<sup>194</sup> Más poco o más mucho: más o menos.

<sup>195</sup> Yo en la mi parcela: Yo en mi parcela.

<sup>196</sup> Fuente: PDR: Programa de Desarrollo Rural de Extremadura FEADER 2007-2013. Consejería de Administración Pública y Hacienda de la Junta de Extremadura.

Por estas razones el propio PDR<sup>197</sup> de Extremadura y a partir del análisis de situación del sector agrícola extremeño, llevado a cabo durante la etapa de planificación del PDR, destacó la necesidad de garantizar la viabilidad del sector, por:

- *Su valor económico, habida cuenta de que los ingresos asociados a la producción de tabaco constituyen para el desarrollo de Extremadura una parte vital de su economía. De hecho, la provincia de Cáceres puede considerarse como la “capital europea del tabaco”.*
- *Su significación social, ya que sostiene un gran número de puestos de trabajo, facilita la igualdad de oportunidades al favorecer la generación de empleo femenino y es vital, por su concentración, en la subsistencia de comarcas concretas del norte de Cáceres.*
- *Su importancia territorial y ambiental, al constituirse como un factor determinante para fijar la población en el mundo*

A pesar de ser un cultivo social, los problemas para el tabaco comenzaron hace algo más de veinticinco años, cuando se inicia la desaparición del Servicio Nacional del Tabaco, tras pasándose sus funciones al entonces existente SENPA que a su vez dependía del entonces FORPA, hoy FEAGA, en consecuencia la ordenación de cultivos pasaba a competencia tácita de La Junta, y cuotas, clasificaciones y precios los mantenía Madrid. El cultivo del tabaco era entonces el mejor remunerado de los cultivos, con unas subvenciones altísimas y en régimen de cuotas, que permitían vivir con superficies de tres y cuatro hectáreas y aún con menos. Incluso existía una especie de aparcería, los famosos medieros, que aunque sus condiciones mejoraron notablemente respecto a otras anteriores de triste recuerdo, no dejaba de ser en muchos casos un tabaco amargo.

Ya entonces el cultivo del tabaco español, casi exclusivamente cacereño, estaba francamente amenazado por razones económicas de competitividad internacional, y siempre se animó a diversificar el cultivo, con muy poco éxito por cierto, como se

---

<sup>197</sup> PDR: Programa de Desarrollo Rural de Extremadura FEADER 2007-2013. Consejería de Administración Pública y Hacienda de la Junta de Extremadura.

sigue haciendo hoy día. Siendo muy complicado hacer ver a los colonos que algo subvencionado como el tabaco, que genera tan poco trabajo y tan pingües beneficios puede desaparecer. Hoy son las razones sanitarias las que lo llevan a su extinción. En aquellos tiempos, tuvieron lugar varias reconversiones, impulsadas por Tabacalera, todas conflictivas, pero especialmente la primera y principal que propició el paso del cultivo del tabaco negro (Burley) al rubio (virginia), con técnicas muy distintas que obligaban a pasar de secaderos naturales a otros de manejo más complejo, artificiales. Más de los dos tercios de la producción eran de tabaco negro, frente a menos de un tercio de tabaco rubio, por ello Tabacalera desencadenó un plan de reconversión basándose en un estudio de tendencia del mercado por el que descendía el consumo de tabacos negros y se incrementaba el de rubios. Las responsabilidades competenciales del tabaco las tenía el Servicio Nacional del Cultivo y Fermentación del Tabaco, organismo dependiente del Ministerio de Agricultura, que autorizaba el cultivo mediante un sistema de concesiones de cuotas de tabaco a los agricultores. En cada provincia existían unos Centros de Fermentación y/o Acondicionamiento, concretamente dos en la de Badajoz (Mérida y Don Benito) y seis en la de Cáceres (Coria, Plasencia, Jaraíz de la Vera, Jarandilla de la Vera, Talayuela y Navalmoral de la Mata).

En el sector del tabaco los regímenes monopolistas de compra y venta desaparecieron a partir de 1986, produciéndose la liberalización del cultivo y la creación de un organismo de intervención dentro del MAPA, llamado Agencia Nacional del Tabaco, que inició las actuaciones de aplicación de la OCM comunitaria con la gestión y pago de primas a empresas transformadoras que compraran el tabaco a los agricultores. Como en otros productos, con la crisis presupuestaria de la CEE, en 1988 se introdujeron cantidades máximas garantizadas cuya superación produjo una reducción de las primas en un porcentaje igual al rebasado. A partir de la campaña 1986/87 el Plan de Reconversión del Tabaco sufrió un parón ante el fallo en las previsiones que en su día se hicieron en cuanto a la tendencia hacia el consumo de cigarrillos rubios, causando problemas a muchos cultivadores extremeños.

*Aquí hemos vivido de las parcelas y veníamos en muy malas condiciones, porque la verdad es que el año 1970-71 la cosa estaba “jodía” pero la verdad es que la gente ha prosperado. No es que se haya hecho una fortuna, pero han criado a sus familias y han salido adelante bien. A partir de la entrada en la Unión Europea, o unos años antes, en 1982, se empezó a ingresar dinero. Empezamos a cobrar subvenciones, de maíz, de vaca y de todo y la cosa se empezó a levantar. Pero ahora ya, desde unos 5 o 6 años la cosa ya no está bien. Salvo este año pasado que fue un gran año de agricultura en el que el maíz valió bastante. La agricultura aquí no tiene ya futuro, si los minerales (fertilizantes, herbicidas,...) siguen tan caros y el maíz sigue al precio que está, no creo que se siembren muchos cereales... ni maíz, ni nada. Si dices: me voy al ganado, pero es que el ganado también está muy malo, pésimamente. Y ahora también nos preguntamos qué va a hacer el que tiene tabaco (el tabaco dejará de sembrarse algún tiempo después) porque aquí los ingresos en esta zona vienen mayormente del tabaco, como sucede en la Vera y en otras comarcas de por aquí. Pero si cortan eso (la siembra del tabaco) la verdad es que no sé...*

(Juan José Vasco Manzano. 65 años. El Batán. Llegó al Batán en 1971 procedente de Cuacos de Yuste. Colono jubilado).

En 2006 entró en vigor la nueva Política Agraria Común (PAC), que fue aprobada originalmente en septiembre de 2003 y extendida posteriormente, en abril de 2004, a los denominados cultivos mediterráneos, entre otros el tabaco. La nueva PAC tiene como objetivos centrales el incremento de la competitividad de las explotaciones agrícolas, la promoción de una agricultura sostenible y orientada al mercado, la mejora de la calidad, el mantenimiento de la renta de los agricultores, la potenciación del desarrollo rural y la preocupación por la conservación del medio ambiente. La reforma se instrumenta mediante el paso de un sistema de ayudas a la producción a otro de ayudas a la superficie, es decir, de ayudas disociadas

(desacopladas) de la producción y dirigidas directamente al sostenimiento de las rentas de los agricultores.

Dos son los principales rasgos de la nueva OCM<sup>198</sup> del tabaco son los siguientes:

1º.- Se establece un período transitorio, 2006-2009, para el que los Estados miembros pueden decidir el porcentaje de desacoplamiento de las ayudas con un mínimo del 40%.

2º.- Segundo, en el período 2009-2012, el agricultor percibiría un 50% de la ayuda total en forma desacoplada, dedicándose el 50% restante a desarrollo rural.

En España, en el primer año de aplicación de la OCM se pasó de 12.000 a poco más de 10.000 hectáreas de cultivo y de 5.287 a 3.700 cultivadores. La producción cayó de 40.500 a menos de 34.000 toneladas. En esa línea, se aprobó una reforma por la que las ayudas que venía recibiendo tradicionalmente el sector (en España, casi 9.000 euros por hectárea) se pagan en un 60% ligadas a la producción y el 40% restante como pagos desacoplados hasta 2010. A partir de ese año, y hasta 2013, el 50% de los pagos quedarían desligados de la producción. La otra mitad iría destinada a la puesta en marcha de medidas de desarrollo rural.

Últimamente la política de la Unión Europea, en este sentido, es el de la disminución de estas ayudas, hasta su total desaparición en unos años, salvo que se negocie otra cosa, lo que unido a que los precios que pagan las empresas a los cultivadores cada vez son más bajos, están llevando a tener que abandonar el cultivo y su desaparición, ya que según los agricultores, lo que perciben por su venta casi no cubre los costes de producción. En la actualidad los tabaqueros tienen un stock de 6 millones de kilos de tabaco sin colocar en el mercado. El origen procede del incumplimiento por parte de la tabaquera italiana Mella del contrato firmado con tres asociaciones de tabaqueros, Grutaba, Cotabaco y Tabacos de Cáceres, por el que se comprometía a comprar todo este tabaco de la campaña 2011. Pero la

---

<sup>198</sup> OCM: Organización Común del Mercado. La OCM del tabaco se comenzó a aplicar en la campaña 2006. El contenido de la misma responde tanto a la filosofía comunitaria de implantar los pagos desacoplados o sin necesidad de producir, como por la presión de las ligas antitabaco defensoras de la eliminación del cultivo.



resolución de dicho incumplimiento no se conoce en toda su amplitud y puede ir desde que la compañía pública Cetarsa logre compradores para ese tabaco, y en cuyo caso se haría cargo del producto de los tabaqueros afectados por Mella. A día de hoy, esta fallida operación compromete el futuro, no de los agricultores aglutinados en esas tres asociaciones, sino del tabaco extremeño en su conjunto.

### III.6.6 PRESENTE Y FUTURO.

Como hemos visto, en este recorrido por los principales cultivos del Valle del Alagón, hoy día las labores preparatorias del terreno son menos pesadas y requieren una menor cantidad de horas de trabajo gracias a la mecanización, así tractores, arados, gradas y cultivadores han sustituido a los animales y a los aperos de tracción animal, alcanzando una mayor eficacia en las labores, con respecto a aquellas yuntas que entrego en el lote el INC a los colonos.

El control de plagas y malas hierbas se ha vuelto más eficaz con la aplicación de productos químicos, también de forma mecanizada. La siembra o transplante se realiza con modernas sembradoras, que en el caso del pimiento y del tabaco se denominan plantadoras y consiguen hacer menos pesada una tarea que antes se realizaba a mano, hundido en el barro y en posición encorvada. Una máquina trasplantadora puede plantar una hectárea al día y necesita cuatro personas, que antes invertían al menos tres días en realizar la misma labor. No obstante, la eliminación de las malas hierbas entre las plantas se sigue realizando a mano, con la ayuda de un zacho, pero es menos laboriosa porque las hierbas se controlan con herbicidas.

*El abono lo daban a granel y lo traían de las minas de Cáceres. Estaba formado por supersulfato, sulfato 21 y apotasa y teníamos que hacer la mezcla nosotros y luego con los carros y la pala teníamos que repartirlo por las tierras. Y nos costó por entonces el abono unas 4 pesetas y vendimos también el maíz sobre a 4 pesetas. Siempre se ha estado vendiendo el maíz a poco más que el abono y ahora el abono está por las nubes y el maíz por la mitad. Esto va a peor, yo les digo a mis hijos que no sé cómo pueden seguir. Entonces las hectáreas buenas de maíz podían producir 7.000 o 8.000 kilos, piñas sin desgranar que las cogíamos “a mano”, porque no había las máquinas estas de ahora que te lo cogen en un rato. Yo he llegado a vender el maíz a 30 pesetas hace 17 años y ahora lo están vendiendo a 25.*

(Celedonio Clemente Lorenzo. 72 años. El Batán. Colono jubilado.

Llegó en 1971 procedente de Aceituna.)

Los abonos, tanto los de fondo como los de cobertera, se aplican con el tractor y la abonadora. El riego ha avanzado espectacularmente y el más empleado en los cultivos es el riego por aspersión que evita el trabajo de cortar la tierra y además ahorra agua. Además, en los últimos años se han acometido obras para la mejora del regadío en la comarca ya que hasta entonces había una reducida eficiencia del riego, tanto en transporte como en distribución y en parcela, debido a la antigüedad de las estructuras y el mal estado de las mismas.



Moderno sistema de riego por aspersión. Elaboración propia.

*Aquí ha habido un cambio muy grande, porque ya los hijos... yo tuve un hijo que se quedó con la parcela y tuvo que acogerse a las ayudas que les daban y montó ya una instalación y riego por aspersión y eso ya es maravilloso y saca unas producciones bastante buenas. Luego ha habido otros que las han vendido. Aquí ha habido una sociedad que habrán comprado unas 20 parcelas. Una vez que pasaba a los hijos... los hijos ya estaban trabajando, viviendo en otro sitio y la agricultura ya no era muy rentable porque había que hacer unos gastos que a lo mejor no se podían: -padre ya no la puede llevar, si no la queréis ninguno se vende. Pero el cambio se ha producido con el riego por aspersión, yo sacaba*

*una media de 9.000 kilos y aquí ha habido veces que sacaban 15.000 ó 16.000 kilos por hectárea, claro, debido a esas instalaciones que nosotros no pudimos tener porque no estaban a nuestro alcance. Antes las parcelas no se podían vender, pero ya con las circunstancias, el lote ya lo tienen amortizado, ya es propiedad suya y ya pueden venderlo.*

(Ciriaco García Peris. 77 años. El Batán.

Colono jubilado llegó al poblado en 1971 procedente de Garganta de La Olla)

En conclusión, podemos decir que la evolución de las tareas agrícolas ha significado la elevación de la calidad de vida de los agricultores, y supuso, en su momento, la liberación de numerosa mano de obra que pudo emplearse en otros sectores. Sin embargo esos sectores no se encontraban en esta zona, por lo que mucha gente tuvo que emigrar.

*Yo creo que estos pueblos que viven propiamente de la agricultura, que no tienen otra solución van a tenerlo difícil. La gente nueva<sup>199</sup> tendrá que ver alguna forma o tendrán que irse fuera a trabajar, como cuando se iban a Madrid o como cuando se han estado yendo hasta ahora. Porque la agricultura una vez que no funciona ya no hay forma. Son pueblos que dependen de la agricultura, porque el que haiga<sup>200</sup> una fabrica ahí, que según dicen se va a cerrar el día 15 y han quedado 7 u 8 obreros, cuando había 100... pero claro eso depende todo de la construcción y al venirse abajo pues... ahora según hablan lo van a cerrar totalmente y que quedará así hasta el mes de febrero.*

(Ciriaco García Peris. 77 años. El Batán.

Colono jubilado llegó al poblado en 1971 procedente de Garganta de La Olla)

Hoy día, se sigue afirmando que sobran agricultores y la Política Agraria Comunitaria está encaminada a la reducción de su número y a la regeneración de los que quedan, ya que se trata de personas próximas a la edad de jubilación.

---

<sup>199</sup> La gente nueva: la juventud.

<sup>200</sup> Haiga: haya.

*La agricultura no creo que desaparezca, pero la agricultura, tal y como la hemos vivió nosotros: sí. La agricultura no desaparecerá, desaparecerán los agricultores. Esto (la agricultura) será más en plan industrial, en plan empresa... yo qué sé... Yo por ejemplo ahí estoy viendo una empresa que está empleando bastante gente que es una explotación de productos ecológicos<sup>201</sup> y eso es una macro explotación, está todo mecanizado. La agricultura tal y como la hemos conocido a nivel familiar yo creo que no tiene mucho futuro... Vamos es que no lo tiene.*

(Fortunato Pulido Garrido. 59 años. Alagón del Río. Hijo de colono y agricultor jubilado y ex –presidente de la cooperativa local. Llegó al poblado en 1969 procedente de Montehermoso.)

Sin embargo, los principales problemas de la agricultura de la comarca del Valle del Alagón estriban en el elevado número de explotaciones agrarias de escasa dimensión, lo que implica que para su rentabilidad los colonos tengan que comprar o arrendar parcelas vecinas.

*Es posible seguir viviendo si eris<sup>202</sup> muy ingenioso, pero está difícil porque cada vez las explotaciones necesitan más estructuras, más superficie. De hecho yo –yo ya soy jubilao- y mi explotación ha ido a otra persona –no soy jubilao, soy jubilao de la agricultura por cese anticipado- y eso es que la Junta te da una ayuda con la condición de que tu explotación tiene que ir a otra persona que sea Agricultor a Título Principal (ATP) y que vaya con la idea de ampliar más su explotación... Es que las explotaciones pequeñas para vivir exclusivamente de ellas lo tienen difícil y mucho más con el problema del tabaco que siempre ha sido un cultivo que con poquita superficie*

---

<sup>201</sup> Fortunato alude a una explotación de productos ecológicos a nivel industrial que está localizada en la vecina localidad de Puebla de Argeme que es una de las dos pedanías (poblados de colonización) de Coria.

<sup>202</sup> Si eris: Si eres.

*siempre no ha dao para ir tirando por lo menos una parte muy importante del ingreso de la explotación, pero eso está cayendo y el maíz que se ha cultivado tradicionalmente... El pimiento aquí en esta zona tampoco y el ganao<sup>203</sup> está atravesando por momentos muy malos, es verdad que siempre nos estamos quejando los agricultores, pero es verdad que ahora está atravesando un momento muy malo, entonces con la explotación original es ya difícil y se tiene que ir a una estructura un poquito más grande.*

(Fortunato Pulido Garrido. 59 años. Alagón del Río. Hijo de colono y agricultor jubilado y ex –presidente de la cooperativa local. Llegó al poblado en 1969 procedente de Montehermoso.)

Las tierras que adquieren aquellos colonos que quieren seguir trabajando en la parcela son de vecinos que han cambiado la agricultura por la construcción, o hijos que han heredado la parcela y no saben qué hacer con ella. Producir hoy en día en este tipo de parcelas supone conseguir más tierras para poder hacer frente a los gastos:

*El regadío tiene mucho impuesto y si la tiene ahí sin nada o arrendada a otro y no le paga, tiene que arrimar dinero y antes que eso se la quita de encima y la vende y ya está, que muchos han vendido la tierra pero la casa no. Eso ahora, que antes no se podía, porque yo he comprado en Valdencín<sup>204</sup> tres parcelas y entraban tres parcelas con tres casas, osea que entonces la segregación no existía. No te dejaba el IRYDA<sup>205</sup> segregar, ahora ya sí. Las casas las he vendido hace año y medio*

(Esteban Vicente Pascual. 65 años. Obrero, taxista y Colono ya jubilado. .El Batán. Llegó en 1973 procedente de El Payo (Salamanca)

---

<sup>203</sup> Ganao: Ganado.

<sup>204</sup> Poblado de colonización vecino, perteneciente al municipio de Torrejoncillo.

<sup>205</sup> IRYDA, siglas correspondientes al Instituto de Reforma y Desarrollo Agrario.

Marcos Arevalo (2003, P.78) sostiene en un libro *Desarraigo/Arraigo/Desarraigo*<sup>206</sup> que el aumento de la productividad de la explotación propia se explica, por una parte, por el tipo de tierras y la intensificación del uso de las parcelas; pero de otra también por el aumento de tamaño de sus explotaciones mediante el arrendamiento de otras parcelas o su compra a colonos de avanzada edad o sin hijos dedicados a las labores agrícolas. En consecuencia, el incremento de beneficios de las explotaciones.

Existe además un elevado grado de envejecimiento de los colonos y trabajadores agrícolas, y una escasa cualificación de estos, así como un importante problema de relevo generacional.

*La juventud ya no quiere trabajar y te advierto que están mejor, porque las parcelas hoy en día son una ruina. Yo creo que las parcelas al precio que las tienen... pierden dinero... En el tabaco ya se ayudan los hermanos. Deshojar el tabaco lo hacemos todos, yo ahora mismo estoy aquí y muchos días me voy con mis hijos a ayudarles, a deshojar.*

(Teresa Manzano Montero. 76 años. El Batán. Esposa de colono.  
Llegó en 1972 procedente de Tejeda de Tietar.)

En el Valle del Alagón y por ende en todas las comarcas tabaqueras de Extremadura, existe una excesiva dependencia de cultivos sociales y con mucha mano de obra, como sucede en esta comarca con el tabaco. Esta circunstancia ha sembrado de incertidumbre el futuro de determinadas actividades agrarias y la industria asociada a las mismas, en particular para el sector del tabaco, que podría tener un impacto negativo relevante en términos de desempleo y de despoblación de las zonas más dependientes de este cultivo.

*No sabemos qué vamos a sembrar. Porque nosotros ahora mismo es de lo que vivimos: del tabaco. Pero bueno... mi marido se va a jubilar ya...*

---

<sup>206</sup> MARCOS AREVALO, J. (2003): *Desarraigo/Arraigo/Desarraigo*. (La construcción de la identidad social en una comunidad de arroceros en las Vegas Altas del Guadiana. Diputación de Badajoz. Badajoz.

*porque para los hijos ahí queda, pero a ver quien coge la parcela, porque el maíz en mi parcela no rinde<sup>207</sup>, muy poco y del poco que rinde también está muy mal este año. Así que pues las muchachas (sus hijas) no la quieren coger porque dicen, que a ver como se meten en la parcela. Este año entoavía<sup>208</sup> la sembraremos, pero al año que viene ya se jubila el marido y la tendremos que dejar.*

(M<sup>a</sup> Jesús Cayetano Roma. 61 años. El Batán. Ama de casa y esposa de colono. Llegó en 1975 procedente de Gata.)

Existe una fuerte dependencia de los cultivos tradicionales y una escasa capacidad para la innovación, motivada en parte por la avanzada edad de los agricultores –baja permeabilidad- y bajo nivel de estudios. Pese a todo van teniendo importancia otro tipo de producciones en el territorio como la agricultura ecológica –en uno de los poblados de la comarca (Puebla de Argeme) hay una importante finca dedicada a la producción en ecológico- y los vinos de autor. También se están tratando de implantar, sin éxito todavía, alternativas como: plantas medicinales, hipérico, aromáticas, stevia energías renovables, cultivos energéticos, biomasa, biodiesel, energía solar.,...

*Aquí ha habido años muy malos, aquí hubo muchas altas y muchas bajas. Aquí hubo años que ahí en Morcillo (pueblo vecino) daban las tierras. Les decían tú te encargas de pagar los gastos, la luz y el agua, muy mal... Aquí ha habido años muy malos. Hoy con la ganadería y el maíz una parcela de 8 ó 10 hectáreas no puede vivir. El tabaco es una ayuda muy grande, pero lo van a quitar, el tabaco da mucho trabajo, pero los jornales los cobras.*

(Celedonio Clemente Lorenzo. 72 años. El Batán. Colono jubilado. Llegó en 1971 procedente de Aceituna.)

---

<sup>207</sup> No rinde: no produce.

<sup>208</sup> Entoavía: todavía.



A día de hoy, el panorama del sector agrícola comarcal actual es el de una economía de subsistencia y subsidiaria, con una gran dependencia de las subvenciones y a expensas de los dictados de la administración pública y sin ningún control sobre la producción y los mercados, que están en manos de terceros. Además el sector necesita un proceso de innovación y de implantación de nuevas tecnologías en la producción agrícola, ya que las estructuras y las formas de trabajo están obsoletas y no se adaptan a la realidad actual, en consecuencia el sector está subdesarrollado, y se está desabasteciendo de cereales y otros cultivos.

*La agricultura está mu mal pagá<sup>209</sup>. La agricultura ya hemos estao cuando éramos joven y la hemos visto por los padres nuestros que lo han pasao muy mal porque de la agricultura no se saca dinero. Pagan mu poco los productos y vale to mu caro. La parcela de mi padre la ha vendio. Hoy los jóvenes la agricultura no la quiere ninguno, ellos ya trabajar por ahí fuera. Nosotros teníamos 12 años y ya estábamos trabajando cogiendo maíz ¿A ver a que niño ves hoy en día trabajando con 12 años? Los niños de hoy en día ni con 12 ni con 14 al campo. Los mandas a coger maíz o eso y no están acostumbraos. Nosotros hemos trabajao mucho de pequeñas. Yo con 11 años empecé a dar el primer jornal que ganaba 300 pesetas... Yo sé de aquí (Valrío) de alguno que va a la parcela con los abuelos, a lo mejor se le da mal el estudio y lo saca la madre y lo lleva a la parcela con el abuelo... Pero los nuestros si los sacamos ¿A dónde los llevamos?*

(M<sup>a</sup> Luz Garrido Retortillo. 47 años. Valrío. Ama de casa e hija de colono.  
Llegó en 1968 procedente de Montehermoso.)

En la comarca del Valle del Alagón y particularmente en el territorio ocupado por los poblados de colonización hay poco transformación agroalimentaria y la que hay tiene poco productividad, si exceptuamos la fábrica de tomates de Coria. También se hace necesaria una diferenciación de la producción a través de la calidad, como la

---

<sup>209</sup> Mu mal pagá: Muy mal pagada.

que se está llevando a cabo en el sector lácteo, a través de la transformación procedente del ganado caprino, fundamentalmente del Queso de Acehúche. Esta puede ser una de las soluciones para enfrentarse a la competencia de productos agroalimentarios procedentes de otros países en el nuevo contexto de economía globalizada.

*Aquí hasta la fecha se han estado yendo hasta Madrid, pero al fracasar Madrid la gente se agarra al paro y él que no lo tiene ya me dirás... Yo el futuro de estos pueblos de colonización no lo veo muy claro, o la agricultura y la ganadería mejoran un poco o nos dan para sembrar otro producto que sea más rentable, o no se...*

(Juan José Vasco Manzano. 65 años. El Batán. Llegó al Batán en 1971 procedente de Cuacos de Yuste. Colono jubilado).

Cultivos como el olivar tienen poca presencia en los poblados de colonización, a pesar de existir dos importantes industrias transformadoras en el territorio como son ACENORCA (Montehermoso) y JACOLIVA (Pozuelo de Zarcón).

En consecuencia, cada vez se destina un número mayor de parcelas a pradera con fines ganaderos, fundamentalmente vacuno para carne, la razón la encontramos en que no hay que laborar la tierra, ni invertir en gasoil, herbicidas, etcétera. Tal vez, haya llegado el momento del despegue de la ganadería en la comarca y que aquellos que quieran seguir viviendo del campo comiencen a pensar en la creación de cebaderos, mataderos propios, denominación de origen, creación de una marca de calidad, etcétera.

*Las parcelas que hicieron por aquí, las que tengo yo ahora mismo son de mala categoría, son de 2ª o de 3ª. La vega es de 1ª pero vega tiene muy poquita gente, vega como hay poca, o por lo menos en Alagón, la vega – la tierra que está al lado del río- es casi toda privada o no la expropiaron en su día, lo que repartieron en su día fueron tierras que estaban en el*

*segundo nivel del río, osea tierras ya de otro tipo de categoría. Entonces las tierras que yo tengo ahora mismo son malas, entonces no son muy fértiles y les tienes que ir buscando las vueltas, entonces hemos estado unos años intentando hacer una cosa u otra pero el tema no está tan fácil y al final lo que he hecho ha sido pues meter ganado y ya está y tengo una parcela mía y otra de mis padres, otras dos arrendadas y otra más, o sea que son 5 y todo con ganadería.*

(Cesar Garrido Solana. 35 años. Alagón. Agricultor y ganadero.  
Nacido en Alagón, nieto de colonos que procedían de Montehermoso.)



Parcelas de Valderrosas y Valrío destinadas al uso ganadero. Fuente: Elaboración propia.

*La ganadería va dando mucho en quiebra, hubo unos años buenos, pero si ahora acaban de cortar la poca subvención que dan, entonces sí que se la acaban de cargar. De hecho a muchos jóvenes les decimos los padres:*

*-¿Quieres la parcela?*

*Y dicen: -no. Véndala y nos reparta el dinero, que es lo mejor que puede hacer. No la quieren.*

(Esteban Vicente Pascual. 65 años. Obrero, taxista y Colono ya jubilado. .El Batán.  
Llegó en 1973 procedente de El Payo (Salamanca)

Existen producciones agrícolas y ganaderas asociados a sistemas extensivos de alto valor ecológico como la dehesa: elemento de especial relevancia económica,

territorial y ambiental, ya que en cada localidad de la comarca hay una dehesa boyal en la que los vecinos negocian con los ayuntamientos su uso y gestión. De ahí se deduce que haya buen nivel de bienestar animal debido a la predominancia de sistemas extensivos y semiextensivos en la comarca. Sin embargo, también podemos indicar que hay ciertas amenazas de regresión de la dehesa y de otros agrosistemas valiosos como consecuencia de la desaparición de habilidades tradicionales, sustitución por usos y actividades alternativas de mayor valor de mercado, abandono de tierras y envejecimiento de la población.

El movimiento cooperativo es insuficiente en las actividades agrarias y se hace necesario capital externo, por su parte las cooperativas sienten poco apoyo por parte de las instituciones y la administración y al mismo tiempo existe una gran desconfianza del agricultor hacia éstas debido a experiencias negativas del pasado, tal y como sucediera con la leche en la Cooperativa del Alagón (COPAL) de Coria en la década de los noventa del siglo pasado. La población demanda un proceso de reactivación de las cooperativas, para que de esta forma tengan un peso similar al que tienen en otros territorios vecinos, además se percibe la necesidad de que haya trabajadores con mayor cualificación en las mismas. No obstante, existe algún ejemplo de buenas praxis en el territorio como sucede con la cooperativa de frutales de Alagón:

*Los frutales no vienen precisamente de la concentración parcelaria, los frutales estaban en las fincas del Rincón<sup>210</sup>... Era una explotación de los Silva éstos, que explotaron toda la vega, unas 300 ó 400 hectáreas de frutales y luego eso ya se vino abajo y eso sí: gente de Alagón principalmente que tenían su parcela han comprado otra parcela allí y ya son parcelas más pequeñas también de frutales y eso ha diversificado también mucho y también está ayudando también muchísimo y también se ha creado otra cooperativa de procesamiento de fruta aparte de la*

---

<sup>210</sup> Se refiere a las fincas del Rincón del Obispo, poblado de colonización perteneciente al municipio de Coria.

que hemos tenido siempre, una sociedad grande de transformación<sup>211</sup> que se dedica a organizar la venta, la selección y la normalización de la fruta y la venta, claro... También la cooperativa nuestra tiene su sección de fruta, porque las cooperativas cada vez más les ha costado ir tirando pá adelante, primero sería solamente con el pienso, luego ya ha habido que introducir otras cosas, ya colaboramos con algunas entidades bancarias que también nos dan una renta pá podernos mantener porque también no es fácil mantener la plantilla de gente que está trabajando en ella porque también la producción ha caído mucho y luego se han ido metiendo productos de tienda, de comestibles, se han ido metiendo productos de ferretería... y toas esas cosas, tos esos servicios se han ido dando luego ya dentro de la cooperativa aparte del original que tuvo, que fue principalmente recoger la leche y fabricar el pienso, para el autoconsumo de nuestra producción de vacas lecheras que es lo que había entonces y luego pos tó ha evolucionao. Se sigue fabricando el pienso todavía de la misma forma como lo hacíamos entonces y hemos sido aceptados por los ganaderos porque les sale muy bien de precio y le da mu buen resultao, no hay trampa ni cartón en ello, se hace con productos nobles, pero claro luego ha habido que ir añadiendo otras actividades... Luego ya se empezó a comercializar: el pimiento primero y el maíz después, luego ya se entró con la fruta –principalmente melocotón y nectarina de multitud de variedad que empiezan en mayo y terminan en septiembre, hay también algo de pera, manzana y ciruela- y la leche un poquito antes.

(Fortunato Pulido Garrido. 59 años. Alagón del Río. Hijo de colono y agricultor jubilado y ex –presidente de la cooperativa local. Llegó al poblado en 1969 procedente de Montehermoso.)

El régimen franquista entendía que el agricultor debía de ser un empresario agrícola, sin embargo, más allá de eso la agricultura del territorio es

---

<sup>211</sup> Se refiere a la Sociedad Agraria de Transformación S.A.T. “Campos del Alagón”.

fundamentalmente subsidiaria, como lo fue entonces. El exceso de paternalismo y la calidad y tamaño de las tierras provocaron -una década después de la entrega de los lotes a los colonos- los primeros problemas de sostenibilidad de las familias condenando a muchos de los hijos de los colonos a emigrar. Hoy, la situación es aun peor porque hay un excesivo peso de cultivos tradicionales en la comarca, una alta dependencia de la Política Agraria Comunitaria, que ha desembocado en un descenso de la productividad y en la ineficacia productiva del sector, además las estructuras cooperativistas no responden a las necesidades y a las perspectivas de los agricultores comarcales y el sector tabaquero atraviesa una crisis que hace necesario la reconversión de las explotaciones. A estas cuestiones hay que añadir el problema de envejecimiento del campesinado. Por todo ello, los agricultores que hoy día subsisten en la comarca –los que no cambiaron la azada por la paleta de construcción o sembraron pradera para el ganado en sus parcelas- se ven abogados a concentrar más tierras para alcanzar ciertos márgenes de rentabilidad que les permitan vivir, en un contexto en el que la política de precios les hace bailar con la más fea y encima se espera de ellos que sean, innovadores y que se abran a las nuevas tecnologías y a la agricultura ecológica. Mientras ellos, lo que desean es que llegue la edad de jubilarse para vender las tierras al mejor postor y dejarse de problemas, tras toda una vida destripando terrones.

### III.7. ESTRUCTURA SOCIAL Y SISTEMA DE GOBIERNO.

En todas las sociedades con un pasado histórico denso, se pueden encontrar sistemas de estratificación social rural que, a menudo, son más complejos que los respectivos sistemas urbanos. Esto es debido, tal y como ha señalado Linz<sup>212</sup> a que los sistemas de estratificación rurales están basados en diversos tipos de relación con los medios de producción, sobre todo la propiedad de la tierra, en la organización del trabajo y en la toma de decisiones concernientes a la producción, así como en la riqueza y en las relaciones de mercado. De este modo, la población rural se estratifica más en la forma de “Besitzklassen” (clases formadas básicamente por diferencias en las posesiones) que las sociedades urbano-industriales, las cuales adoptan sistemas de estratificación basados en “Erwerbsklassen” (esto es, clases determinadas por las oportunidades de un mercado de bienes y servicios. De esta manera, el sociólogo Manuel Garcia Ferrando (1977)<sup>213</sup> afirma que cuanto más diversos sean los sistemas de propiedad de la tierra que prevalezcan en una sociedad determinada, más complejos serán los sistemas de estratificación social.

Irremediablemente hablar de estratificación social lleva implícito el hecho de tener que afrontar el concepto de poder. Para Marvin Harris (1971, P. 195)<sup>214</sup> *hablar de poder en los asuntos humanos consiste en la capacidad de controlar la energía. El control de la energía está mediatizado por los útiles, máquinas y técnicas para aplicar la energía a empresas individuales o colectivas. En este sentido, controlar la energía supone poseer los medios para trasladar, dar forma y destruir minerales, vegetales, animales y personas. El poder es el control sobre la gente y la naturaleza. Parece evidente que ese control en los poblados de colonización correspondía al Instituto Nacional de Colonización (INC) personalizado en la figura de los mayores y los*

---

<sup>212</sup> LINZ, JUAN J, (1976): *Patterns of Land Tenure, Division of Labor and Voting Behavior in Europe*. Comparative Politics.

<sup>213</sup> GARCIA FERRANDO, M.(1977): *Estratificación Social en el Campo Español*. Revista de Estudios Agrosociales, nº 102. Ministerio de Agricultura, pesca y alimentación. Madrid.

<sup>214</sup> HARRIS, M. (1971): *Introducción a la antropología general*. Alianza Universal Textos (1981). Madrid.

peritos, quienes tenían todo el control sobre los colonos sus vidas, sus parcelas y sus viviendas.

En relación a la estratificación social relacionada con la tenencia de la tierra Lisón Tolosana (1980, P. 66)<sup>215</sup> dice que *las élites locales controlan tierras, trabajo y salarios, la economía y la política, representan los valores tradicionales, el status quo y simbolizan la comunidad. Arrendatarios, aparceros y jornaleros no podían identificarse con ellos, ni con la comunidad en que vivían; el sentido de pertenencia proviene entonces del subgrupo o clase, y viene canalizado por la oposición a la élite local por la división interna comunitaria, por la lucha de clases. A priori, o de cara a la galería, el régimen franquista quería romper con esta estructura, dando tierras de similares características a todos los colonos a partir de la expropiación de las tierras a los terratenientes, sin embargo en la práctica los capitalistas percibieron importantes beneficios de todo el proceso, materializado en la conversión de sus tierras de secano a regadío, importantes indemnizaciones y la reserva de las mejores tierras.*

A la hora de hablar de clases sociales, en el medio rural, se hace necesario hacer un recorrido por los distintos estudios relacionados con el tema, siendo las décadas de los sesenta y setenta del siglo pasado las más prolíferas. Es importante señalar que en España existen varios estudios sobre la estratificación social del campo español, a continuación reseñaremos los más relevantes que concluyen en una relación directa entre estratificación social y propiedad de la tierra. Lo haremos de la mano de la mano de varios autores, comenzando por Martínez Allier (1968, P.11)<sup>216</sup> en un estudio del latifundismo en determinadas comarcas cordobesas, en el que propone la siguiente clasificación de la población agraria:

1. *Empresarios (propietarios y arrendatarios) que no son cultivadores directos y personales (distingue a los grandes de los medianos y pequeños).*
2. *Empresarios medianos (propietarios y arrendatarios) que son cultivadores directos y personales.*

---

<sup>215</sup> LISÓN TOLOSANA, C. (1980): *Invitación a la antropología cultural de España*. Akal-Básica de Bolsillo. Madrid.

<sup>216</sup> MARTÍNEZ ALLIER, J. (1968): *La estabilidad del latifundismo*. Ruedo Ibérico. Paris.



3. *Empresarios (propietarios y arrendatarios) que siendo cultivadores directos y personales, emplean mano de obra familiar en explotaciones ajenas por insuficiencia de las propias.*
4. *Obreros agrícolas con medios propios de cultivos.*
5. *Obreros agrícolas eventuales (hombres y mujeres).*
6. *Obreros agrícolas hijos.*

Lisón Tolosana (1966, P. 54)<sup>217</sup> en su estudio del pueblo aragonés de Belmonte de los Caballeros, también delimita seis grupos de situación económica similar, en base a los datos de la división de la tierra:

1. *Ricos, que poseen explotaciones con superficies superiores a las 15 Has.*
2. *Pudientes, entre los que cabe distinguir a los propietarios de fincas de 5 a 10 Has.*
3. *Propietarios, que tienen el mínimo de tierra ( de 3 a 5 Has.) para poder vivir de ella sin necesidad de trabajar para otros.*
4. *Jornaleros, propietarios de explotaciones de 1 a 3 Has. lo que les permite trabajar fuera de su explotación solo cuando las condiciones son más favorables.*
5. *Peones, propietarios de explotaciones menores de 1 Ha. por lo que trabajan la mayor parte del año fuera de la explotación.*
6. *Braceros, que solo poseen la fuerza de su trabajo.*

Otros estudios socio-antropológicos también ofrecen elaborados sistemas de estatificación social rural. Así, Víctor Pérez Díaz (1974)<sup>218</sup> distingue entre tres grupos principales en el pueblo de Zuñiga:

1. *El grupo "Empresarial".*
2. *El grupo asalariado.*
3. *El grupo intermedio mixto.*

---

<sup>217</sup> LISÓN TOLOSANA, C. (1966): *Belmonte de los Caballeros. A sociological study of a spanish town.* Clarendon Press. Oxford.

<sup>218</sup> PÉREZ DÍAZ, V. (1974): *Pueblos y clases sociales en el campo español.* Madrid Siglo XXI. Madrid.

Joan F. Mira<sup>219</sup> (1974, P.92) distingue en la comunidad castellanense de Miralcamp cuatro grupos socioeconómicos:

1. *Propietaris forts.*
2. *Propietaris mitjans.*
3. *Petit propietaris.*
4. *Obrers agricols.*

Todos estos estudios, coetáneos a la implantación del regadío y la colonización en el Valle del Alagón, coinciden en el hecho de que aunque la propiedad de la tierra, continúa siendo el criterio determinante del sistema estratificacional de las comunidades rurales. Sin embargo, en los poblados de colonización va a tener mucha importancia “la parte técnica”, como veremos a continuación. Para proceder al análisis hemos dividido la estructura social en cuatro grupos, dejando fuera a los terratenientes y capitalistas, que serían la clase superior, pero que no vivían en los poblados, por lo tanto no mantenían relación con el resto de estratos:

1. Grupo directivo.
2. Grupo de colonos.
3. Grupo de obreros agrícolas.
4. Grupo de comerciantes y artesanos.

---

<sup>219</sup> MIRA J.F. (1974): *Un estudi D'Antropologia social al país Valenciá*. Edicions 62. Barcelona.

### III.7.1 CLASES SOCIALES.

#### III. 7.1.1 GRUPO DIRECTIVO.

El grupo directivo estaba constituido por el Ingeniero o el perito, -que eran los representantes en el pueblo del INC- por el sacerdote, maestro, médicos, veterinario. Las personas que disfrutaban de autoridad en estas nuevas localidades eran el Ingeniero agrónomo, el Perito agrícola y el Mayoral, dependientes todos del IRYDA.

GARCIA MARTÍN (1985, P.290)<sup>220</sup>, en su obra “El paisaje agrario de la tierra de Coria” retrata así la figura del mayoral: *El Mayoral era el encargado de la formación profesional y técnica sobre el cultivo en regadío. Además, ejercía su control sobre un determinado número de lotes agrícolas. A su vez, éstos ejercían su autoridad bajo la supervisión del Perito agrícola, siendo el responsable máximo el Ingeniero agrónomo, que actuaba como jefe de la explotación de todo el área colonizada. El mayoral fue anteriormente formado por el INC para esta tarea de enseñar. Lleva la responsabilidad del éxito económico del grupo de pequeños campesinos a él confiados, los cuales no podían reunir aun experiencia en la agricultura de regadío. El mayoral tiene que dar cuentas a un perito agrícola, al cual están subordinados todos los pequeños campesinos de una zona determinada del campo de regadío. El perito agrícola ayuda también hoy en todos los problemas difíciles que se presentan en la agricultura. El trabajo de los peritos lo controla un ingeniero agrícola del INC, el cual ejerce también la inspección general sobre una zona de regadío.*

*El mayoral era como “el encargao” del pueblo, si había alguna cosa de parcelas ibas donde el mayoral y él trataba de solucionar y si no venía todos los jueves un perito con el que hablabas para tratar de solucionar el problema que fuera, que había muchos, de desagües y otras muchas cosas que había.*

(Juan José Vasco Manzano. 65 años. Agricultor jubilado e hijo de obrero. El Batán. Llego al poblado en 1971 procedente de Cuacos de Yuste.)

---

<sup>220</sup> GARCIA MARTÍN, B. (1985): *El paisaje agrario de la tierra de Coria*. Ediciones Universidad de Salamanca. Institución Cultural “El Brocense”. Diputación Provincial de Cáceres.

*El Mayoral Agrícola no hacía na más que... primero controlar el almacén, al lado del almacenero, ir a las fincas... nuestro trabajo era de campo, claro, ir a ver a los agricultores, a los colonos que llamábamos entonces y ver cómo iban las cosas, y aconsejarles en lo que se pudieran, en lo que se dejaban aconsejar.*

(Rafael Castro. 73 años. Alagón del Río. Capataz agrícola jubilado.  
Llegó en 1963 procedente de Armenteros (Salamanca)

De esta manera, el sistema jerárquico de participación de técnicos de la agricultura de regadío es por tanto el siguiente:

- Ingeniero agrónomo.
- Perito agrícola.
- Mayoral.
- Capataz.
- Minifundista.
- Colono.

El ingeniero estaba en la cima de la escala jerárquica que controlaba el trabajo y la vida del colono. Un ingeniero del INC era mucho más que un funcionario. Hoy, en democracia, a los altos funcionarios apenas se les ve y no se sabe de su influencia en las decisiones, que para eso están los políticos. Los ingenieros del INC tampoco eran dueños de las grandes decisiones y líneas de actuación, pero lo parecía. Para el colono el ingeniero era casi un ministro. Su llegada semejaba a la del capitán de la Guardia Civil visitando, en aquellos tiempos, el cuartelillo de los pueblos. Le rodea una aureola de poder y creía que el Instituto estaba haciendo una verdadera “reforma agraria”.

*Aquí los mayores estaban para aforar luego ya la cosecha, porque pagábamos el 1% de la cosecha para gastos generales que se llamaban, para la corporación que había... para el mando. Porque la amortización de las parcelas estas se tenía que hacer a los 20 años y las casas estas a los 25 años, pero como la cosa entonces andaba tan mal, en vez de empezar a pagar cuando mos<sup>221</sup> vinimos aquí en 1971, pues empezamos en 1982. Las parcelas se terminaron ya de amortizar en el 2002 y las viviendas estas –las casas entodavía<sup>222</sup>- pues quedan hasta el 2012, pero con una cuota que es la misma desde que empezamos a pagar hasta el final. No hay costes de intereses, ni nada.*

(Alejandro Alcón Pulido. 78 años. El Batán.

Colono jubilado procedente de Montehermoso que llegó al Batán en 1971).

Por debajo del ingeniero en la estructura social del poblado, se sitúa el perito, que así describe Quarc Pérez (2010, P.116)<sup>223</sup>: *El perito es el personaje clave en cada poblado. Reside en él. Su presencia se hace notar. Vive en un pequeño palacete con calefacción, rodeado de jardín, a menudo con piscina. El perito es un hombre contradictorio. Con él empieza la categoría de jefe, ya que va en coche oficial. Es un hombre cercano a los colonos aunque criticado por éstos, pero en la práctica sabe más de la marcha de la finca del Instituto que el mismo ingeniero.*

*Él perito pues venía... era rara la semana que no venía, yo le entregaba los partes de todas las novedades que hubiera y... oye, pues dile a fulano... pos si tenía que hablar con alguno. Si había algún problema se lo decías y te atendía mu bien.*

(Manuel Perianes Galán. Colono jubilado de Puebla de Argeme y ex presidente de la Junta de Colonos. Llegó en 1971 procedente de Coria.)

---

<sup>221</sup> Mos: nos.

<sup>222</sup> Entodavía: todavía.

<sup>223</sup> QUARC PÉREZ, J. (2010): "El INC y la transformación de Bardenas-Ejea" en SABIO ALCUTEN, A. Y OTROS (2010): *Colonos, territorio y estado. Los pueblos del agua de Bardenas*. Instituto "Fernando el Católico" Excma. Diputación de Zaragoza.

El perito era el Jefe de la finca. Nosotros al mando de él y todos a las órdenes del Perito. Bueno, sí ¿no os han hablado de la Residencia de Trabajo?, la Residencia de Trabajo está aquí a la derecha, que es donde vinieron los Peritos ahí a ... venían a trabajar a la zona y la residencia era aquí, y aquí es donde tenían una cocinera, tenían esas cosas y ellos se instalaban allí siempre. Bueno, es que aquí los Peritos residían aquí, residían: el Perito encargado del pueblo, pero residían también los que venían a trabajar a la zona, que era nivelación y planificación del terreno y todas esas cosas. Ahí vivieron todos y era una residencia de trabajo de Peritos y el personal y allí eso donde se hospedaban y allí es donde venían a eso. Y íbamos con el Perito Don Rafael éste, luego ya vino este otro, José Luis Cabezas. Como digo, ese Perito, Don Rafael, era más comprometido con estas cosas, era ... bueno entre ellos los Peritos se criticaban también y el Cabezas este le decía que era un cursillista el Don Rafael, que era un cursillista, de hacer cursos de Acción Católica o cosas de esas y le calificaba de cursillista. Este Perito era de Burgos, como digo, gentes trabajadoras también, ¿no? Bueno pues el Perito ese era muy exigente, claro porque él era un desconocimiento el que tenía también porque se pusieron los árboles en las parcelas y claro, lo que le gustaba era que se cultivaran bien, que se atendieran bien, que se cavaran los árboles como decía, que hoy ya no los cava nadie y los exigía que los cavara y los preparara y estaban que ardían los colonos por eso, porque los exigía mucho ... era buena gente todas maneras. Y luego ya con este otro Perito, este ya era más abierto, ya tenía algo más de experiencia y éste, más o menos, sabía hacer más la pelota a los colonos, más que el otro.

(Rafael Castro. 73 años. Alagón. Capataz agrícola jubilado.  
Llegó al poblado en 1963 procedente de Armenteros (Salamanca)

Tras el perito está el mayoral cuyo retrato queda así a los ojos de Quarc Pérez (2010, P. 116)<sup>224</sup>: *El mayoral es el capataz agrícola de la explotación. Suele tener el título de capataz agrícola o ha realizado un curso de seis meses. Conoce la problemática del pueblo y, los más jóvenes de ellos, suelen conectar con los colonos. Está a menudo entre la espada y la pared: ingenieros y peritos por un lado y colonos por el otro, le tienen en pantalla. Su capacidad de decisión es teóricamente nula, pero se nota luego, en la práctica, que influye en el proceso de toma de decisiones que hacen sus superiores, pues él realiza los informes preceptivos sobre el terreno y los transmite al perito. Y así su influencia en el perito es, en ocasiones, grande. Él difunde las órdenes, está al tanto de la marcha de cada parcela, informa al perito y recibe las instancias y solicitudes de los colonos. El Instituto tiene en cada poblado uno o dos mayorales.*

*Mi trabajo era llevar un poco la administración de los colonos, decirle los cultivos que tenían que hacer y llevar un poco la dirección de la explotación. De los cultivos que tenían cada uno y cosas de esas, esa era la misión. En los primeros años, pues teníamos que ser alcalde, juez y de todo, luego ya cuando se reunió la Junta de Colonos pues ya, tanto al perito como a mí nos quitaban cierto compromiso.*

(Castor Martín Correonero. 82 años. Puebla de Argeme. Último mayoral de La Puebla de Argeme (1970-1991), junto con los poblados de Moheda de Gata y Vegaviana. Llegó al poblado en 1970).

*El mayoral aquí llevaba la contabilidad y llevaba la historia y claro, observaba, cuando iba en el coche pá arriba y pá abajo, lo que estamos hablando, sí, era buena relación entre los colonos; porque claro, que es que era un problema, veíamos todos un problema, al ser de 26 pueblos, ¡tela marinera!, claro, entonces abrieron ahí un almacén que era una cooperativa que la llevaba IRYDA y claro, ahí luchábamos, claro ... tos*

---

<sup>224</sup> QUARC PÉREZ, J. (2010): “El INC y la transformación de Bardenas-Ejea” en SABIO ALCUTEN, A. Y OTROS (2010): *Colonos, territorio y estado. Los pueblos del agua de Bardenas*. Instituto “Fernando el Católico” Excma. Diputación de Zaragoza.

*estábamos pendientes de llevarnos lo mejor posible, porque si no a la mínima ... ¡hala!*<sup>225</sup>

(Jacinto Pérez Mateos. El Batán. Colono jubilado.  
Llegó en 1974 procedente de Tejada de Tietar.)

Quarc Pérez (2010, P.117)<sup>226</sup> destaca la cercanía de aquellas figuras de la estructura social que conviven con el colono en los poblados como es el caso de los mayores y los guardas: *Mayorales y guardas fueron personas cercanas a la vida de los colonos. Su contacto con los colonos ya no se limita a la relación diaria en la tarea agrícola sino que conviven con ellos en la calle y en el bar, y pueden a veces tener algún que otro altercado con ellos. Algunos llegan a contraer matrimonio con hijas de los colonos. Los hubo, como era de esperar, de todos los talantes. Muestran verdadero celo en que se cumplan las normas del Instituto a la hora de organizar los grupos de trilla o recibir lo correspondiente a las aparcerías de las cosechas. Los mayores disponen de una oficina a la que acude también el guarda para recibir las órdenes que el mayoral le da sobre la tarea diaria a realizar: la visita a las parcelas, lugar de trabajo de los colonos, o a las viviendas para entregarles por escrito cualquier tipo de comunicación del INC.*

*El capataz si alguno hacía algún daño lo denunciaba, era un poco el que hacía las veces de policía, como los guardas que siempre ha habido en todos los pueblos. A mí si me hacían alguien un daño tenía que denunciarlo y venía el guarda. Aquí nunca hubo muchas peleas... a mí no me tocó nunca andar con juicios, ni nada de todo eso.*

(Aquilino López Lorenzo. 71 años. Obrero jubilado. El Batán.  
Llegó al poblado en 1974 procedente de Aceituna.)

---

<sup>225</sup> Se refiere al hecho de poder ser expulsado al no superar el período de tutela.

<sup>226</sup> QUARC PÉREZ, J. (2010): "El INC y la transformación de Bardenas-Ejea" en SABIO ALCUTEN, A. Y OTROS (2010): *Colonos, territorio y estado. Los pueblos del agua de Bardenas*. Instituto "Fernando el Católico" Excma. Diputación de Zaragoza.



### III.7.1.2. GRUPO DE COLONOS.

Los colonos constituían –inicialmente- la mayor parte del pueblo en condiciones socioeconómicas relativamente iguales. Los colonos, según el Instituto, debían convertirse en empresarios agrícolas, capaces de buscar el máximo rendimiento a sus terrenos. Pero aquí aparecen dos grandes dificultades a las que deben enfrentarse: sus escasos recursos y, en otros muchos casos, su nulo conocimiento del regadío.

La primera dificultad es de difícil solución, pues la situación a la que les llevaba tener que aportar económicamente durante algunos años al INC/IRYDA, les fuerza a no progresar económicamente, al menos, hasta que se termina el periodo de tutela, que transcurre durante los primeros cinco años desde la entrega del lote. Después, según el mercado, podrían progresar por su propia iniciativa o estancarse, aunque la mayoría de los colonos establecidos fue capaz de prosperar, a partir de las narraciones de nuestros informantes. Otros, solo unos pocos, viendo la mala situación de las cosechas de los primeros años, deciden abandonar la tierra que habían obtenido en el lote y volverse a sus pueblos de procedencia.

*Nosotros llegamos y entramos por la parte de atrás, porque en un camión venían todos los cacharros de la huerta de la que habíamos venido. Metieron todos los cacharros y llenaron el almacén y del almacén se iba llenando... las cuatro sillas y la mesa y ya está... lo que había. Y no había nadie... no había nadie en la calle y no había agua ¿Y a dónde vamos ahora? Y nos dijeron unos vecinos: -Ahí arriba hay un pozo y de ahí se puede coger agua para beber y ya está y estuvimos 2 años sin luz y sin agua. Nosotros venimos de Montehermoso, de las huertas, de ahí del Sartalejo. Mis padres eran medieros. Yo me acuerdo de poco porque tenía 4 años, pero ellos venían muy contentos porque habían dejado de ser obreros o mandaos<sup>227</sup> para venirse a lo propio suyo. Lo*

---

<sup>227</sup> Mandaos: trabajadores.

*único más o menos que yo recuerdo que decían (sus padres): -nos venimos a lo nuestro.*

(Argeme González Granado. 40 años. Propietaria de un bar e hija de colono. Valrío. Llegó en 1972 procedente de Montehermoso.)

Una vez superados los primeros años, indudablemente los más duros, el colono ascenderá socialmente, coincidiendo con un mayor grado de autonomía que alcanzará, primero con la conversión del INC en IRYDA, pero sobre todo cuando ha conseguido pagar todas sus deudas. Será relativamente común que los hijos de los colonos estudien, fuera de la comarca, carreras universitarias que el colono podrá pagar tras duros años de ahorro. De esta manera, el colono va a experimentar en unas décadas un ascenso social en el territorio, llegando a ser envidiados por los vecinos de otros pueblos, que con el paso del tiempo tendrán que emigrar a la ciudad, mientras el colono se hacía con una parcela y una buena casa para la época. Hoy día muchas de las casas de los colonos han sido reformadas y en los corrales, los metros útiles de suelo urbano han dado lugar a las casas de los hijos.

*Vine con mi marido y 2 hijos, veníamos de las huertas también. Yo venía de Morcillo entonces, traimos los cacharritos en un carro los que teníamos allí. Llegamos aquí y vimos unas casas tan hermosas y tan grandis que nos pusimos del to contentos y finca como nos habían dao una y nos la habían casi regalao pues vinimos muy contentos a ella.*

(Severiana Lorenzo Casares. 72 años. Ama de casa y esposa de colono Valrío. Llegó en 1972 procedente de Montehermoso.)

### III.7.1.3. GRUPO DE OBREROS AGRÍCOLAS.

Los obreros fueron establecidos por el INC en situación algo inferior a los colonos. Su número también fue menor al de estos, y no participaban en el sorteo de lotes. Los obreros sólo tenían acceso a una casa en régimen de alquiler y un pequeño huerto para su propio consumo. Estos huertos, según se puede constatar en la documentación, giraban en torno a las 0'40 y 0'50 hectáreas.

La principal función de los obreros era la de prestar su trabajo a los colonos o a los grandes terratenientes a cambio de un sueldo en metálico. Este tipo de colonización perseguía, igualmente que en el caso de los colonos, la fijación de la mano de obra a la tierra extremeña, en pos de eliminar -o cuando menos limitar- la emigración.

*Aquí hubo 50 obreros del IRYDA, hay 50 casas de obrero y los hay que aún están por ahí. Algunos han pasado a ser colonos y cogieron parcelas luego ya... porque es que algunos las entregaron porque no le gustó o por lo que fuera... y otros se han quedado con las de los padres.*

(Alejandro Alcón Pulido. 78 años. El Batán.  
Colono jubilado procedente de Montehermoso que llegó al Batán en 1971).

La mayoría de los obreros trabajaban anteriormente como jornaleros en campos de secano, al cambiarse al regadío encontrarán un trabajo seguro, por lo tanto experimentaron una ascensión social. A partir de entonces ya no tendrán que temer por un sustento ni mendigar trabajo por las granjas, algunos de ellos incluso llegarán a ser colonos.

*Pues yo tendría un añito, yo vivía en la finca hasta que empecé en el colegio y después ya nos vinimos aquí (de la finca se fueron a vivir a Puebla de Argeme), yo ya tendría cuando nos vinimos a vivir aquí 12 o 13*

años. Pero yo mi casa no es de colonos ni nada es de la Junta<sup>228</sup>. Yo la experiencia la tengo allí en la finca y después ya aquí, a partir de esa edad. Mi casa es de las primeras casas nuevas que se hicieron aquí, después de las primeras. Estas casas son diferentes, no tienen el patio de las de colonos, son pequeñas, son de dos pisos (plantas)... son diferentes... Hombre de donde vivía (la finca) a aquí... pues fíjate... yo estaba deseando venir aquí y vamos que no echo de menos aquello (la finca) para nada... para nada (vuelve a sonreír).

(Ana Belén Macías Jorge. 33 años. Puebla de Argeme.

Auxiliar de ayuda a domicilio. Nieta de obrero.

Para GARCIA MARTÍN (1985, P.291)<sup>229</sup> la figura del obrero será determinante en el proceso de colonización del Valle del Alagón: *Puesto que la agricultura de regadío tiene un trabajo intensivo, son necesarios los obreros casi durante todo el año, pero sobre todo de marzo a noviembre. Ayudan no solo a la siembra y en la cosecha, sino también son empleados por la administración municipal como acequeros. Con la ayuda de tiradores de hierro regulan el agua en los canales de regadío. Están pagados por el que les proporciona el trabajo, ya sean pequeños campesinos o el municipio.*

*Porque me avisaron. Yo estuve trabajando en Corominas<sup>230</sup>, cuando dieron aquel pueblo... Valdencín<sup>231</sup> y el que venía allí a dar las parcelas dijo: -si alguno no puede ahora y no quiere sortear<sup>232</sup> que lo diga porque luego la próxima vez se le avisa y yo entonces tenía un niño de 2 años y a la mujer pa tener a otro y digo yo: -Ahora me salgo de aquí –estaba trabajando en Corominas- sin saber ahora... y luego me avisaron pa’ qui.*

---

<sup>228</sup> La informante al referirse a que su casa es de la Junta se refiere a la Junta de Extremadura que construye casas con los promotores de las localidades que finalmente se convierten en viviendas de protección oficial (V.P.O.).

<sup>229</sup> GARCIA MARTÍN, B. (1985): *El paisaje agrario de la tierra de Coria*. Ediciones Universidad de Salamanca. Institución Cultural “El Brocense”. Diputación Provincial de Cáceres.

<sup>230</sup> Empresa de construcción que hizo los canales del regadío de la comarca.

<sup>231</sup> Poblado de colonización del Valle del Alagón perteneciente al municipio de Torrejoncillo.

<sup>232</sup> Se refiere al sorteo que se hacía para la concesión de las parcelas.

Con el amo<sup>233</sup> que trabajaba dijo: -Veti pa'lla<sup>234</sup>. Yo trabajé en Corominas 3 años, allí era a destajo, si hacíamos más metros más cobrábamos, si hacíamos menos, menos cobrábamos. Allí más que nada eran los canales grandes, para las acequias había otra compañía pequeña... Un canal como este o más grande (señala con el dedo un canal que pasa junto a la carretera que conduce al pueblo).

(Pedro López Durán. 78 años. Valrío. Colono jubilado.  
Año de llegada 1969 procedente de Torrejuncillo.)

Los pequeños campesinos dependen más de las fuerzas de trabajo ajenas que los latifundios del campo de regadío, puesto que no poseen apenas máquinas y prácticamente todos los trabajos tienen que ser hechos a mano. Sin los numerosos obreros y los trabajadores migratorios no habría funcionado la agricultura de los pequeños campesinos.

Sin embargo los obreros no gozaban de estabilidad laboral a pesar de que el hecho trabajar en los poblados suponía completar muchos jornales, pero esta circunstancia dificultaba su definitivo asentamiento tal y como lo expresa Pérez Rubio (1995, P.496)<sup>235</sup>: *En el caso de los obreros agrícolas su asentamiento estaba menos reglamentado que el de los colonos, ya que quedaba a merced de la mano de obra en cada fase de los planes parciales. En un primer momento, los jornaleros eran atraídos por las obras de infraestructuras del Plan y a partir de esto trataban de asentarse, dependiendo, en un segundo momento, de los resultados de las explotaciones de los aparceros instalados, cuando estas comenzaron a necesitar ayuda exterior y la posibilidad de pagarla. Al mismo tiempo, también estaba relacionado con el incremento de la demanda de mano de obra en las explotaciones creadas a partir de*

---

<sup>233</sup> Amo: jefe.

<sup>234</sup> Vete para allá.

<sup>235</sup> PÉREZ RUBIO, J.A. (1995): *Yunteros, braceros y colonos: la política agraria de Extremadura (1940-1975)*. Ministerio de Agricultura, Pesca y Alimentación. Madrid.

las “reservas de tierra” o de las “tierras exceptuadas”, cuando comenzaron a constituirse en grandes explotaciones capitalizadas.

#### III.7.1.4. GRUPO DE COMERCIANTES Y ARTESANOS.

Este grupo apareció en uno o dos años a partir de los inicios. En la infraestructura de los nuevos pueblos se habían previsto una serie de locales y viviendas para alojar algunos comercios y tiendas, despachos de bebidas, etc. De todos los grupos sociales anteriormente expuestos los únicos que no dependían de un órgano oficial (IRYDA, Ministerio de Educación u otra institución pública) eran los artesanos, entre los que estaban incluidos los comerciantes, porque eran las únicas personas independientes del pueblo. Estos accederán a su “artesanía” a partir de un concurso y deberán buscarse -sin ningún tipo de ayuda- todo aquello que necesitaran para su negocio, ya sea comida para una tienda, bebida para un bar u otros elementos para otros oficios. La mayoría de ellos, debido a la escasez económica a la que tuvieron que enfrentarse, también se dedicó a otras actividades para solventar todos los gastos que propiciaba su quehacer diario.

*Yo ya vine aquí con mi maquinaria y todo montado y al año siguiente me dieron la parcela. En aquella época se cultivaba maíz y un poco de tabaco. Tenía 9 hectáreas, aquí la mayoría de las parcelas son de ocho y media a nueve hectáreas. Un año ponía el maíz por un lado y año siguiente lo ponía por otro, por ir cambiando el terreno para dejar descansar la tierra.*

(Esteban Vicente Pascual. 65 años. Obrero, taxista y Colono ya jubilado. .El Batán.  
Llegó en 1973 procedente de El Payo (Salamanca)

Los comercios primeramente establecidos tuvieron una situación importante y a raíz de ellos surgieron otras actividades comerciales en forma de vendedores ambulantes, viajantes, etc. También aparecieron otras actividades localizadas en domicilios particulares, como modistas, reparación del calzado, de herramientas... Sociológicamente este grupo de comerciantes y artesanos forman un grupo distinto al de los colonos por su procedencia, por su actividad y por sus intereses.

*Vine aquí en abril del 71 y monté el Teleclub de la iglesia y allí estuve 11 años y después en el 75 me dieron una parcela como hijo de colono y sigo con la parcela y con el bar, aunque con el bar sigue la mujer, y yo sigo como agricultor hasta que me he jubilado ahora, que la he vendido. Mi padre toda la vida había sido mediero y al llegar aquí y ver la casa, aquello era como un palacio y tener 8 hectáreas propias, eso fue para nosotros maravilloso. El teleclub funcionaba bien, porque estaba aquí solo en el pueblo y entonces había mucha gente. Me acostaba por la noche “más rendío que la leche jodía”. Por aquel entonces solo había 2 ó 3 televisiones y tractores había 5 ó 6 cuando vinimos aquí. La gente se juntaba en el teleclub y aquello era un hormiguero, un bar con 70 metros cuadrados que tenía y un pueblo entero metido allí. La gente iba a jugar la partida y aparte teníamos otro salón donde la gente iba a jugar la partida. Veíamos la primera y la segunda cadena y se veían muy mal, todos los días teníamos que “levantar la antena pá arriba”.*

(Juan José Vasco Manzano. 65 años. Agricultor jubilado e hijo de obrero. El Batán. Llego al poblado en 1971 procedente de Cuacos de Yuste.)

Paulatinamente se alcanzó un equilibrio social, en el que son los colonos protagonistas, ya que este sería el grupo que terminase por detentar la propiedad, constituyendo la mayoría de la población. No olvidemos que los pueblos de colonización se planearon para albergar una población definida, socialmente homogénea y capaz de alcanzar una situación económica estable a través de explotaciones agrícolas más o menos iguales. Pero el resultado no fue del todo así y la conversión de las tierras de secano a regadío no pudo sacar a la comarca, ni a la región de la situación de subdesarrollo y marginación en que se encontraba, con escasa repercusión social en la mejora económica del nivel de renta y vida rural, a lo largo de su dilatado período de ejecución.



Las autoridades exigían un trato casi reverencial por parte de los colonos, que en el esquema jerárquico establecido por el INC se encontraban en una situación de meros arrendatarios del Instituto, con escasa capacidad de decisión. Esta circunstancia de absoluta dependencia respecto a las jerarquías del Instituto no era del agrado de los colonos que sentían coartada su libertad tanto en el ámbito público (falta de libertades de la dictadura, sumisión ante los funcionarios del Instituto, etc...) como en el privado (dirección técnica de los lotes por parte del Instituto, control de la moralidad privada, etc...), situación especialmente asfixiante durante el periodo de tutela, cuando el INC disponía de plena autoridad sobre los colonos, y la ejemplificaba con amonestaciones verbales (y públicas), multas... o la expulsión. La brusquedad en el trato y el autoritarismo de mayores, guardas y peritos iba ser considerado por los colonos como una afrenta a su integridad personal.

En opinión de Pérez Rubio, el proceso de colonización no contribuyó a cambiar la estructura social heredada de siglos atrás, en las tierras colonizadas, ya que los grandes propietarios, es decir los capitalistas y terratenientes, fueron los grandes favorecidos en todo el proceso de regadío y colonización, convirtiéndose el INC el gran propietario por excelencia. Tal y como indica Pérez Rubio (1995, P.503)<sup>236</sup> *su primer efecto fue la superposición de nuevas formas de explotación de explotación agrícola sobre las estructuras de dominio preexistentes, a base del acaparamiento de tierras de regadío por parte de la clase capitalista agraria. A pesar de todo, surgirá una clase empresarial más acorde con los nuevos tiempos, al tiempo que aumentarán las diferencias entre los pequeños, medianos y grandes reservistas*<sup>237</sup>.

---

<sup>236</sup> PÉREZ RUBIO, J.A. (1995): *Yunteros, braceros y colonos: la política agraria de Extremadura (1940-1975)*. Ministerio de Agricultura, Pesca y Alimentación. Madrid.

<sup>237</sup> Las tierras reservadas son las tierras exceptuadas de la expropiación

### III.7.2 EL PODER Y LA JUNTA DE COLONOS.

Los colonos seleccionados, es decir aquellos a los que se les entregaba el lote, solían ser personas de conducta correcta, tal y como ponía de manifiesto el informe que tenían que presentar de la Guardia Civil de su localidad de origen. Eran gentes que por su docilidad y su agradecimiento al paternalismo del Régimen no iban a provocar altercados, ni conflictos y que durante el período de tutela -5 años- iban a ser adoctrinados para ensalzar los valores del franquismo. Este hecho lo hemos podido constatar en el trabajo de campo, ya que no hemos encontrado ni una sola crítica al proceso de colonización en su conjunto, a pesar de las múltiples anomalías y deficiencias presentadas tanto en su origen como en la actualidad. Es habitual, por tanto que se ensalce la figura de Franco, inclusive hasta en aquellos casos como el de Alagón en el que los colonos vivieron durante mucho tiempo en unos barracones habilitados para tal efecto. Sin duda el proceso de enculturación y adoctrinamiento había funcionado, todo ello unido a una “cuidada” selección como ya hemos narrado en la presente tesis, daba lugar a un clima social en los poblados exento de conflictos y fácilmente gobernable. Para García Martín (1985, P.290)<sup>238</sup> *La formación de los campesinos tuvo lugar durante los cinco primeros años y fue teórica, mediante cursos y prácticas sobre un trozo de tierra regada y adquirida.* En el caso de las mujeres -situadas al margen de este proceso- será la Sección Femenina la encargada de realizar la enculturación. A lo largo de este período de tiempo -5 años- se iba esculpiendo al agricultor y la esposa que deseaba el Régimen, según Marvin Harris (1971, P.98)<sup>239</sup> *una manera importante de lograr el control del pensamiento consiste en no asustar o amenazar a las masas, sino invitarlas a identificarse con la élite gobernante y gozar directamente de la pompa de los acontecimientos estatales. Espectáculos públicos tales como procesiones religiosas, coronaciones y desfiles de victoria operan en contra de los efectos alienantes de la pobreza y la explotación.... Los medios modernos más poderosos de control del pensamiento puede que no estén en los narcóticos electrónicos de la industria del entretenimiento, sino en el apartado de educación obligatoria apoyado por el Estado. Maestros y escuelas satisfacen*

---

<sup>238</sup> GARCIA MARTÍN, B. (1985): *El paisaje agrario de la tierra de Coria*. Ediciones Universidad de Salamanca. Institución Cultural “El Brocense”. Diputación Provincial de Cáceres.

<sup>239</sup> HARRIS, M. (1971): *Antropología Cultural*. Alianza editorial. Madrid.

evidentemente las necesidades instrumentales de las complejas civilizaciones industriales adiestrando a cada generación en los servicios técnicos y de organización necesarios para la supervivencia y bienestar. Pero maestros y escuelas también dedican mucho tiempo a una educación no instrumental: formación cívica, historia, educación política y estudios sociales. Estas materias están llenas de supuestos implícitos y explícitos sobre la cultura, el ser humano y la naturaleza que indican la superioridad del sistema político-económico en el que son enseñadas.

Este continuo proceso de adoctrinamiento y enculturación al que hace referencia Marvin Harris los explica Alarez López (2010, P. 74)<sup>240</sup> de la siguiente forma: *De la misma manera, las autoridades mostraron interés en proporcionar las condiciones necesarias para la reproducción del modelo de colono más allá del proceso inicial de selección. A ello iba a contribuir no sólo el urbanismo circundante, el carácter higiénico y ordenado de las viviendas, ni la continua tutela ejercida por los responsables del INC en los respectivos núcleos (especialmente intensa en los primeros años) y que se extendió a todos los ámbitos de la vida cotidiana. La constitución de las denominadas Escuelas de Orientación Agrícola en los diferentes núcleos de colonización pretendió coadyuvar a la reproducción de los valores del campesinado conceptualizado por el franquismo. Con un temario propio en el que destacaba la asignatura “Agricultura”, junto a las diferentes modificaciones curriculares en el resto de disciplinas y un profesorado específico, las Escuelas de Orientación Agrícola procuraron crear la atmósfera propicia para la reproducción de un ambiente rural que redundara en la formación de nuevos colonos. En la característica diferenciación sexual establecida por el régimen, las funciones de cuidado y mantenimiento quedaron reservadas a la mujer colona, consagrada a los dominios de la esfera privada como sustento del hogar. De esta manera, la asignatura “Agricultura” fue sustituida para las alumnas por la más aconsejable “Economía doméstica, labores y enseñanzas del hogar”. El temario de la asignatura establecía claramente el modelo de mujer colona que auspició el régimen, y*

---

<sup>240</sup> ALARES LÓPEZ, G. (2010): “El vivero eterno de la esencia española. Colonización y discurso agrarista en la España de Franco” en SABIO ALCUTEN, A. Y OTROS (2010): *Colonos, territorio y estado. Los pueblos del agua de Bardenas*. Instituto “Fernando el Católico” Excma. Diputación de Zaragoza.

su posición de subordinación cultural y profesional respecto al varón: “En las Escuelas de niñas se matizará toda la labor en relación con las exigencias femeninas y el destino social que espera a las alumnas, como madres y esposas. Por esto, todas las enseñanzas se enfocarán desde este punto de vista, prefiriendo a la extensión de los conocimientos sus posibilidades de aplicación a las necesidades del hogar, y cultivando con cariño la finura y delicadeza de sentimientos y la religiosidad sentida y practicada, que si la mujer es buena, y sabe hacer un templo de su hogar, no necesita ser doctora para guiar a los suyos, derrochando amor, por los senderos del bien y de la cultura”

El INC vendría a comportarse como un *amo* en su sentido más tradicional. Era el propietario de las tierras y el que tenía la última palabra en cualquier asunto de la vida del colono. De las autoridades del Instituto dependía el plan de cultivos de los lotes, y su poder casi absoluto podía determinar en un momento dado incluso la expulsión. En éste contexto de dependencia absoluta se produce la asunción consciente por parte de los colonos de su situación de subordinación respecto a las autoridades del INC y la adopción de los roles característicos de una relación paternalista y clientelar que, en ausencia de otras alternativas más audaces, sería aprovechada por los colonos para conseguir sus propósitos. Sólo años después se produciría la ruptura definitiva con los preceptos del paternalismo y sus representantes.

La exaltación idílica del campesinado como sustento de la patria iba a ser un discurso recurrente dentro del fascismo de posguerra. Se iba a generar toda una ideología que algunos autores han denominado como la “soberanía del campesinado”. El término, acuñado por Eduardo Sevilla-Guzmán (1978)<sup>241</sup> en la década de los setenta del siglo pasado, viene a resumir el proyecto de idealización de las relaciones de producción en la agricultura y cómo “exaltando al

---

<sup>241</sup> Según el propio Sevilla-Guzmán, extrae éste término de un discurso de Mussolini en febrero de 1921. SEVILLA-GUZMÁN, E., (1978), “El campesinado en el desarrollo capitalista español”, en PRESTON, P.,(1978), *España en crisis: la evolución y decadencia del régimen de Franco*. Fondo de Cultura Económica, Madrid, pg. 183 - 216. El discurso de la “soberanía del campesinado” mantiene similitudes con el movimiento japonés Nohon-shugi que también preconizaba los valores campesinos y que analizó MOORE, B., (1973) *Los orígenes sociales de la dictadura y de la democracia*, Ed. Península, pg. 240 y sig.

campesinado”, presentaba la agricultura no como una mera actividad económica, sino más bien como una forma superior de existencia que custodiaba la esencia de las virtudes étnicas y nacionales de España. En última instancia, los postulados agraristas y pseudosociales del régimen pretendían eliminar las tensiones de clase al identificar los intereses de los grandes propietarios con los de los pequeños en esa imagen idealizada del campesinado.

Para Alares López (2003, P.3)<sup>242</sup> *Los nuevos núcleos de colonización se convertían así en un espacio privilegiado para modelar al nuevo campesinado, regenerado bajo la tutela del Estado, y a salvo de las “aventuras políticas” de la República. El régimen pretendía asentar sus apoyos sociales en la existencia de una clase media agrícola, una masa de medianos propietarios ordenados, religiosos y patriotas, que constituyeran pueblos.*

Hemos dibujado como era este contexto en el que colonos y obreros desarrollaban su vida para –a continuación- describir como era la Junta de Colonos, que era la estructura que regía los designios del poblado, porque una vez que los colonos llegaban a los poblados para instalarse, el Instituto Nacional de Colonización (INC) designaba la llamada Junta de Colonos, que era un organismo consultivo y de escasa capacidad gestora. Las atribuciones de guardas, mayoresales y peritos recibirán en todo caso un contrapunto. Es importante indicar que las Juntas de Colonos significaron en algún poblado el aflorar del “nosotros” entre los colonos, el primer sentimiento reivindicativo, y al mismo tiempo de pertenencia a algo nuevo. A la Junta de Colonos de cada poblado pertenecía, como representante del INC el perito de explotación correspondiente. El abanico de los temas que abordaban era muy variado, aunque sus competencias nunca quedaron claras.

*En la Junta de Colonos había un presidente y unos vocales y entonces esa junta era... -tanto yo, como el perito, el ingeniero,... - le decíamos a*

---

<sup>242</sup> ALARES LÓPEZ, G. (2003): “Identidad y conflicto en un núcleo de colonización. Estudio de un caso particular: Valmuel y Puigmoreno (Alcañiz, Teruel)”. Esta comunicación se inscribe dentro del proyecto de investigación "La intervención del Instituto Nacional de Colonización en Valmuel y Puigmoreno (Teruel, 1953-1971). Políticas y resultados". Instituto de Estudios Turolenses (2003-2004).

*la Junta: -esto tienen ustedes que hacer, esto tal,... en fin: aconsejarles. Nunca hubo problemas, si alguna vez hubo alguno fue muy pequeño y se solucionaba inmediatamente. Aquí se hacían en la oficina, que es hoy el Ayuntamiento, allí abajo en la plaza. En el bar habría sus charlas y sus cosas, pero en el bar no se tomaban decisiones. Cuando se celebraba una Junta de Colonos, se decía:-tal día Junta de Colonos y entonces allí se hacía unos acuerdos, acudían todos y se les decía por el perito y por mí las cosas que teníamos pendientes o lo que quisiéramos de ellos y rápidamente se solucionaba todo.*

(Castor Martín Correonero. 82 años. Puebla de Argeme. Último mayoral de La Puebla de Argeme (1970-1991), junto con los poblados de Moheda de Gata y Vegaviana. Llegó al poblado en 1970).

Las Juntas de Colonos fueron designadas a dedo por el INC, si bien en alguna ocasión los colonos participaron en la elección de sus integrantes. Se renovaban según la voluntad del perito o por solicitud de sus miembros. No tenían un tiempo establecido en su ejercicio. Lo normal es que estuviesen compuestas por cuatro o seis miembros y era el presidente el cargo con más relevancia, designado mediante oficio. Nunca pudieron ir más allá de la voluntad del INC, que siempre estará sobre los colonos miembros de la Junta, el ojo supervisor y la presencia del perito de la explotación. No obstante, alguna Junta de Colonos manifestó, y así lo dejó reflejado en las actas, su malestar por sentirse ignorados en sus tareas por el INC.

*Se reunía todo el personal allí y fue a votación y cada uno votaba al que mejor le parecía y yo fui pues el primer vocal. El primero era el presidente (el más votado), después el secretario y luego ya iba el primer vocal y luego detrás de mí los otros 3... 6 que había y la cabeza principal era el Señor Casto (el mayoral), el que tenía el IRYDA, que era el que estaba aquí al mando. A las ordenes de ese teníamos que estar todos, la Junta tenía que darle noticias a ese de lo que hacía falta –a uno le hacía falta abono, a otro le hacía falta nitrato...- lo que te daban para*

*ayudarte a vivir: una yunta y los aperos de una yunta para trabajar – para empezar a trabajar- porque aquí yo vine ya bastante preparado - porque yo ya había estado 6 años trabajando- pero aquí vinieron algunos nada más que con los brazos, necesitaron de tó y eso teníamos que encargarnos la Junta (de Colonos) y llevarle la relación al mayoral y luego venía un perito tos los meses a dar una vuelta y a ver lo que hacía falta. El mayoral cuando venía el perito le daba lo que necesitábamos y así estuvimos los 7 años. Luego ya hubo más juntas pero yo estaba como un colono más... Nos reuníamos tos y entre tos cada uno exponía su cosa y luego toas esas cosas las iba anotando el mayoral. Los 7 años que estuvimos nosotros todo era cosa de IRYDA, todo había que pedirlo allí y nos daban el abono, los nitratos y toas las cosas. Pero luego ya después que pasó a los ayuntamientos pues luego ya ha sido cosa nuestra de cooperativas y cosas...*

*(Ángel Guillén Díaz. 88 años. Llegó a Puebla de Argeme en 1970, procedente de El Piornal. Colono jubilado)*

Las Juntas de Colonos estaban en una situación privilegiada para captar la vida del pueblo y todo el abanico de problemas. Los poblados comenzaron siendo unas comunidades reducidas que fueron creciendo con la paulatina llegada de nuevos colonos y sus problemas estaban en la calle. De ellos se hablaba en el campo, se intercambiaban opiniones en el bar y se deliberaba en la reunión de la Junta de Colonos.

*Yo me llevaba bien siempre... yo desde luego lo dije en algunas reuniones que habemus tenu: -yo en mi pueblo a mi no me han echado nunca una denuncia ¿Por qué? ¿Por alguna cosa habrá siu? Así que por lo tanto él que la haga la paga... -vuelve a reírse antes de decirnos: - denuncié a unos cuantos. Y ya digo, no salía muchas noches por eso... porque es que los primeros años era imposible... aquí cada uno de su*

pueblo y cada uno de su leche. Fui Presidente de la Junta de Colonos siete años y pico. Lo fui aquí desde que empecé hasta que terminé... Yo pertenecía a Coria y él que me nombró fue el gobernador. El siguiente alcalde ya ha muerto... era de centro. A mi me cogieron datos de la conducta por todo Coria,... el cuartel de la Guardia Civil y todo eso... yo cuando me enteré ya estaba encima. Como estábamos en Coria un día fuimos a consulta y el médico ese era el alcalde de Coria y me dijo:

-¿Pues y a ondi<sup>243</sup> estas?

- Pues toma estoy en la Puebla.

- Y coño... ¿En La Puebla?

- Pues tengo aquí un trabajo para ti, te voy a nombrar alcalde.

Entonces el gobernador era el jefe también del IRYDA y le exigió que pusiera un alcalde aquí para el orden público. El alcalde se llamaba Don Tomás Casanueva, pero para varias cosas tenían que venir a mí. Aquí han pasado varios casos... Aquí se ha criado un potro y no tenía guía y lo iban a vender y sin guía no lo vendían y yo le escribí a mano un eso (se refiere a un informe) como que había nacido aquí en el pueblo y le enseñaban la guía a los veterinarios y lo vendían... y esas cosas así. Hasta que llegó el asunto ese (la democracia) y cambió la cosa. Además del alcalde, había un mayoral y un guarda, que eran los que corrían con lo del IRYDA... yo en lo de IRYDA no me metía, era un colono igual que los demás, en lo otro sí, tenía que cumplir con mi obligación.

(Luís Rodríguez Melchor. 82 años. Puebla de Argeme. Llegó en 1971 procedente de Coria. Colono jubilado y primer presidente de la Junta de colonos de Puebla de Argeme (1971-1978).

Las Juntas de Colonos se desarrollaron de forma diversa en cada poblado algunas consiguieron una aceptable aceptación de sus vecinos por el nivel de su participación en los problemas de los colonos, otras tuvieron muchos problemas surgidos casi siempre alrededor del tema de las tierras complementarias entregadas a los colonos como ampliación de algunas parcelas. Con el paso de los años las

---

<sup>243</sup> A ondi: A dónde.



competencias de las Juntas de Colonos fueron disminuyendo. Cuando el INC se transformó en IRYDA, en 1971, el nuevo organismo, salvo en contadas ocasiones, se olvidó de la existencia de estas juntas.

*Pues, cuando había Junta pa cualquier cosa de si había un problema en el pueblo de... de agua o de alguna cosa, pues hacer una Junta pa darlo a saber a todos. Pa si teníamos que poner alguna pega o algo, sobre tó los primeros años, pa si había que ir a Plasencia o a Cáceres o a algún lado, poner un fondo pa si había que arreglar cualquier cosa que tenían p'ahí que entonces se sembraba lo de seco y cosas de esas.*

(Manuel Perianes Galán. Puebla de Argeme. Colono jubilado y ex presidente de la Junta de Colonos. Llegó procedente de Coria en 1971.)

Con la llegada de la democracia las Juntas de Colonos desaparecieron, hoy en día un concejal del grupo político que gobierna en el ayuntamiento matriz es el que hace las veces de alcalde en los poblados de colonización, con el matiz de alcalde pedáneo, sin presupuesto municipal y a expensas de la toma de decisiones que se realiza unos kilómetros más allá, en el municipio matriz.

### III.8. UNA MISMA HISTORIA.

Por más que los pretendidos contenidos morales y de fomento de la población rural fuesen ensalzados por el Instituto Nacional de Colonización, en una primera fase se benefició sobre todo a los propietarios acomodados de las zonas afectadas. Con la nueva coyuntura política de posguerra, los hacendados locales tomaron conciencia de su posición privilegiada y no estuvieron dispuestos a desaprovechar la oportunidad que les ofrecían las instituciones públicas de la época. En aquel momento apenas había tractores en los pueblos y los colonos trabajaban con sus mulas, el que las tenía. En estas circunstancias, pudo haber casos en que un lote de 7 hectáreas viniera grande, y no precisamente por falta de ganas de trabajar del colono. Pero, aun con esa precaución, en general los lotes adjudicados a los colonos fueron pequeños y sobre todo de regular calidad. El problema de las malas tierras fue especialmente grave para aquéllos a quienes se les concedieron los últimos lotes. La deficiente calidad obligó a los colonos –y a todas sus familias, casi siempre numerosas, dados los criterios de selección del INC– a realizar un enorme esfuerzo posterior en trabajos de mejora.

*Al principio mal porque... traíamos una yunta, el que más y el que menos trajimos una yunta, una yunta estupenda pero no se podía arar. Aquí, como hay piedras y tierra fuerte, esto era un desastre. La tierra era mala y... ¡gracias a la mecanización que vino! Cuando vino la mecanización, el que más y el que menos arriesgamos y compramos un tractor. Claro, porque había unos tractores aquí el primer año que me lo araron, que vino de Jaraíz a ararme la tierra y luego ya el segundo año había ya un tractor o dos aquí de Cachamán, pero luego ya tuvimos que comprar el tractor ya.... Hombre, las tierras eran regulares na más... hemos mantenío a la familia... pero vamos, las hay mejores y las hay peores, pero vamos de todas formas, tierras mu trabajosas. A mí me gusta mucho el huerto; ahora mismo tengo aquí sembro ajos, cebollas, coliflores, habas, en fin, de toas esas cosas y*

*hay veces que me cabreo porque ¡cuidado, hay que ver los viajes que pierdes<sup>244</sup>! ... pegas a una piedra y ¡madre mía!, ¡enseñao<sup>245</sup> a aquellas tierras! Que no perdías nunca un viaje.*

(Jacinto Pérez Mateos. El Batán. Colono jubilado.  
Llegó en 1974 procedente de Tejada de Tietar.)

Al secano rabioso de muchas zonas se añadieron, en efecto, unas nivelaciones que no cuidaron de mantener la cubierta vegetal, con lo cual los colonos se encontraban en los bancales con “tierra cruda”, que producía muy poco, aunque se regara. Con unos rendimientos bajos, que no comenzaron a mejorar hasta tarde por corrección de nivelaciones e incorporación de fertilizantes, el escaso tamaño de los lotes hizo peligrar las perspectivas de continuidad de las explotaciones. Sólo merced a la existencia de ingresos complementarios, vía salarios por ocupación estacional como obreros agrícolas, pudieron muchos colonos asumir sus compromisos con el INC y salir de apuros.

Sin embargo, en este aspecto, en la distribución de la tierra, también se produjeron anomalías, según PÉREZ RUBIO, (1995, P.495)<sup>246</sup> *las dimensiones de los lotes en los primeros años se sitúan alrededor de las 5 Has. y llegan a tener hasta 15 Has. en las últimas zonas colonizadas.* En este contexto, el colono debía de abonar los costes de la colonización porque el Estado no va a soportar estos costes y va a cobrárselos a sus beneficiarios, así los colonos debían de participar en los costes de reorganización y desarrollo del INC. Estos costes serían abonados durante los primeros cinco años, es decir, durante el período de tutela. Según Bienvenido García Martín (1985, P.289)<sup>247</sup> *debían satisfacer el 20% de los costes al hacerse cargo del trabajo en el campo de regadío; la deuda restante podían amortizarla en un plazo de 20 o 25 años. Pero puesto que la mayoría de los campesinos no podían pagar este*

---

<sup>244</sup> Se refiere a golpes inútiles de azada que caen sobre piedras y no penetran en la tierra.

<sup>245</sup> Acostumbrado.

<sup>246</sup> PÉREZ RUBIO, J.A. (1995): *Yunteros, braceros y colonos: la política agraria de Extremadura (1940-1975)*. Ministerio de Agricultura, Pesca y Alimentación. Madrid.

<sup>247</sup> GARCIA MARTÍN, B. (1985): *El paisaje agrario de la tierra de Coria*. Ediciones Universidad de Salamanca. Institución Cultural “El Brocense”. Diputación Provincial de Cáceres.

20% al comienzo del trabajo, el INC introdujo una tutela para los campesinos. Durante los primeros cinco años el INC ayudó a los campesinos dándoles créditos, prestándoles aperos y semillas, poniendo a su disposición ganado y abonos. A cambio de esto, se les imponía a los campesinos obligatoriamente lo que debían cultivar en estos cinco años de tutela. Además, los pequeños campesinos tenían que cosechar durante este tiempo al menos 30 Qm. de trigo por hectárea anualmente y procurar un índice de intensidad similar a los otros cultivos, de lo contrario ellos serían desposeídos por el INC. Sin embargo, la expropiación sucedió muy raras veces, porque los campesinos se esforzaron en cumplir la norma. Si los costes del desarrollo habían sido pagados por el campesino en el plazo de 20 a 25 años, entonces la empresa pasaba a ser suya. Hasta el momento el campesino no podía dividir su empresa ni modificarla exteriormente sin consentimiento del INC.

Estas son las circunstancias de partida con las que se van a encontrar aquellos que llegan a los poblados de colonización de nuestra comarca y que tienen encomendada la tarea de hacer comunidades.

### III.8.1 LA LLEGADA Y LOS PRIMEROS AÑOS.

Para que una comunidad exista es necesario compartir experiencias, una historia, unas normas aceptadas y unos rituales. La pertenencia a un espacio social dentro del cual la comunidad se ritualiza constantemente, tanto en las acciones simbólicas cotidianas, como en las de carácter extraordinario. Ya hemos hablado de cómo el territorio se convierte en un referente básico en la construcción de la identidad local, en el presente capítulo abordaremos la huella que ha dejado en los colonos la llegada al territorio.

*Nos cogió el pantano de Grabiel<sup>248</sup> y Galán, nos cogió la finca y las casas y nos trasladaron al pueblo de aquí del IRYDA, aquí nos dieron una vivienda, vamos un barracón y ahí nos metieron a los que éramos tos de familia: el que había cuatro, cuatro; el que había seis, seis, el que había diez, diez. Entraban tos en la misma casa porque el caso de mi padre – que tenía dos hijos- pero el padre que tuviera 5 ó 6 tos tenían que ir a la misma casa (barracón) porque no había más. Y ahí dormían como podían, ahí no había otra cosa. Llegamos en bestia, el que tuviera mulo en mulo, o en caballo o en burro o lo que fuera, lo que era en bestia, nosotros tuvimos que venir en bestia y algunos traían los cuatro cacharros que tuvieran –las camas o lo que fuera- a Granadilla y desde ahí venía un vehículo y los traía aquí. Nosotros tardamos poco desde nuestro pueblo hasta aquí, de allí ibas y venías en medio día. Trajimos pocas cosas, las camas –el que tuviera cama-, un baúl, vamos lo más imprescindible porque lo que no, pues se dejaba, porque no lo podías acarrear.*

(M<sup>a</sup> del Carmen Rivero Ordoñez. 61 años. Alagón. Ama de casa e hija de colono.  
Llegó en 1957 procedente Riofranco arquería de Caminomorisco (Las Hurdes)

---

<sup>248</sup> Es frecuente por estas tierras confundir el nombre propio Gabriel por Grabiel.

Hemos indicado, en palabras de Lacomba Avellán (2001, P.8)<sup>249</sup> que hay dos maneras de entender el concepto de identidad: *una básicamente esencialista, por lo tanto, especie de "esencia inmanente" de un colectivo; como la presencia en el mismo de rasgos constitutivos de su "ser", que perduran en el tiempo. Otra segunda, fundamentalmente dialéctica, en consecuencia, histórica, que considera la identidad del grupo como una evolutiva "manera de existencia", resultado del proceso de la historia; por consiguiente, como una compleja y progresiva construcción histórica.* Esta segunda manera, es la que nosotros asumimos en esta tesis doctoral y por lo tanto defendemos que la identidad es la resultante de una experiencia histórica colectiva (en lo económico, social, político y cultural), que genera un conjunto de valores y actitudes que constituyen los marcadores de identidad.

Para Isidoro Moreno (2008, P.22) el papel que juega la historia es determinante y estaría conceptualizado de la siguiente forma: *En primer lugar por la existencia de un proceso histórico vivido y asumido colectivamente de manera diferenciada a partir de un espacio geográfico entendido como propio, que va delimitando y configurando su compleja realidad de pueblo (construcción histórica de un pueblo). De otro lado por la continuidad histórica de fondo en el tiempo y en el espacio de unas características estructurales socioeconómicas y culturales, que en buena medida se manifiestan mediante algunos marcadores de identidad que además de expresar también el cambio, singularizan su historia como pueblo en el contexto de la historia general en la que se desenvuelven (identidad histórica de un pueblo)<sup>250</sup>. Por tanto, la identidad de un pueblo es fruto de unas vivencias comunes que dan lugar a una peculiar concepción del mundo compartido por los miembros de la comunidad y que explicitan sus diferentes maneras de adaptarse al espacio y el tiempo cambiante de una gran variedad de etapas y momentos de su historia, siendo de este modo la forma en que muestra su experiencia histórica compartida, afianzando una serie de elementos sustanciales que constituyen sus marcadores identitarios, los cuales terminan*

---

<sup>249</sup> LACOMBA AVELLÁN, J.A (2001): "La identidad de los pueblos y el caso andaluz" en *La identidad del pueblo andaluz*- VV.AA. Defensor del pueblo andaluz. Sevilla.

<sup>250</sup> MORENO, I. (2008): *La identidad cultural de Andalucía: aproximaciones, negaciones y evidencias*. Sevilla. Centro de Estudios Andaluces. Consejería de Presidencia. Junta de Andalucía.

consistiendo en la forma de ser de un grupo que expresa su propia manera de existir en la historia. Esta identidad de pueblo para que sea operativa debe de ir aparejada a la toma de conciencia sobre la propia identidad, la cual consistiría en un proceso de afianzamiento de la comunidad de valores y de formas de vida por parte de los miembros de ese pueblo.

Vine con mi marido y 2 hijos, veníamos de las huertas también. Yo venía de Morcillo entonces, traíamos los cacharritos en un carro los que teníamos allí. Llegamos aquí y vimos unas casas tan hermosas y tan grandis que nos pusimos del to contentos y finca como nos habían dao una y nos la habían casi regalao pues vinimos muy contentos a ella. En el carro traíamos los muebles, así que te puedes imaginar los muebles que teníamos. Porque en el carro venían, echamos un par de viajes y luego los traje también de Montehermoso porque tenía también allí la casa puesta y los traje también de Montehermoso. Los aperos de la huerta eran un carro con los mulos y toas las cosas que lleva el carro y ya está, además teníamos las vertederas, el arao<sup>251</sup>, el cultivador y esas cosas que eran las que había entonces, entonces no había otra cosa.

(Severiana Lorenzo Casares. 72 años. Ama de casa y esposa de colono Valrío.  
Llegó en 1972 procedente de Montehermoso.)

Partiendo de esta realidad entendemos, como decía el etnólogo mali Amadou Hampaté Bâ en su trabajo en el campo de la recuperación y transmisión cultural africana que *un viejo que muere es una biblioteca que arde*. Desde esta perspectiva hemos tratado de entrevistar a los primeros colonos que llegaron a los poblados con el fin de recoger sus recuerdos, tratando de rescatar la memoria colectiva del poblado como decía Maurice Halbwachs (1950, P.98)<sup>252</sup>: *es el proceso social de reconstrucción del pasado vivido y experimentado por un determinado grupo, comunidad o sociedad*.

---

<sup>251</sup> Arao: arado.

<sup>252</sup> HALBWACHS, M. (1950): *La memoria colectiva*. P.U.F. Paris

Lo que encontramos aquí fueron unas viviendas extraordinarias, que esas en las fincas en las que estábamos cada uno eran viviendas mucho peores y aquí eran casas un poquito dignas para vivir las personas. Porque incluso había medieros en fincas que vivían en chozos... fíjese si aquello era duro, pero no tenían vivienda allí, pero no tenían vivienda para poder trabajar y allí aguantaban un año, dos o tres o el tiempo que fuera y si no era en un chozo era en unos secaderos, que antes se utilizaban para secar pimientos y aquello no eran viviendas aptas para vivir las personas, pero no había más remedio porque ellos eran los dueños de la finca y tú entrabas y no había más remedio. Y cuando llegamos aquí ya había agua corriente, había un agua que metían del río. La electricidad tardó un poco de tiempo, unos dos meses y nos alumbrábamos con un farol y así estuvimos un tiempo y luego sí, ya vino la luz. Lo que tuvimos fue un problema bastante gordo con las escuelas. Cuando vinimos aquí no las tenían creadas, esto era como una finca. Yo como trabajaba en Coria, los niños míos los tenía en la fina "La Mediana" porque allí había una escuela y los jefes como tenían casa en Coria me llevaron a una finca allí donde había mucho tabaco, así que estuvimos hablando con el director porque yo tenía dos niños que estaban en las escuelas que iban con el transporte escolar y luego comían en el comedor de la escuela. El director me dijo que al irme a una finca le iba a hacer un daño muy grande a los niños y que iban a perder un curso, así que lo que hice fue que dejé un niño con cada uno de mis hermanos que también trabajaban en otras fincas en Coria. Cuando llegamos aquí a plantear que por qué nos habían dado la tierra para hacer las escuelas pero no estaban las escuelas nos decían que les habíamos obligado y yo les dije que no. Porque aquí hubo un año que los muchachos estaban todos por ahí porque no hubo escuela. El señor perito decía que no le habláramos más de ello y le decíamos que porque él no tenía hijos aquí a los que se les pudiera hacer ese daño.

(Ciriaco García Peris. 77 años. Llegó al Batán en 1971 procedente de Garganta La Olla. Colono jubilado.)



En este mismo orden de cosas, Esteva Fabregat (2004, P.19)<sup>253</sup> afirma que los grupos humanos hacen adaptaciones en el espacio y en el tiempo y a causa de su actividad social sobre el lugar que habitan, crean un ambiente específico el cual se recuerda como una forma de identidad en el presente y en la memoria. Así, quienes se reproducen en él acumulan memorias e historias de sus antepasados y éstos se convierten fácilmente en antecedentes genealógicos y en grupos de parientes que han formado tradiciones. La cultura es el modo como uno distingue a unas poblaciones de otras, la lengua, la forma de representar la realidad y de simbolizarla por medio de señales y de signos propios del grupo humano que los usa para comunicarse con otros, y para construir la conciencia de la realidad en que vive.

*Al principio como que eso... Un pueblo nuevo, con todas las calles muy bien asfaltadas, la jardinería muy conservada, las dependencias como he comentado, el cine estupendo con todas sus instalaciones, la iglesia exactamente igual, almacenes, graneros... todo muy bien, pero estaba vacío. Entonces era la aventura cada día salir a ver si había venido alguna familia nueva, porque recorrías las calles –las calles de Puebla de Argeme en aquel momento eran todas idénticas, eran todas blancas, todas en perfecto estado- entonces casi te perdías, no sabías... y como desconocías un poco el pueblo te perdías y cuando pasabas por alguna calle -bien caminando o en bicicleta- y notabas que había llegado alguien...*

*- Oye que ha venido una familia nueva.*

*- ¿Pues y de dónde vienen? ¿De dónde no vienen?*

*La curiosidad y el acercarte a ellos y ya entablar un conocimiento y a la vez una amistad. Eso daba pie a que en algunas ocasiones nos juntásemos en casa de alguno para estrechar lazos.*

(Crispín Rama Prieto. 52 años. Director colegio público “La Acequia”. Puebla de Argeme. Llegó al poblado en 1970 procedente de Madrid como hijo de colono.)

---

<sup>253</sup> ESTEVA FABREGAT, C. (2004): *La identidad catalana contemporánea*. Fondo de Cultura Económica. México.

Con este marco teórico como referente, basado en un enfoque materialista, hemos entrevistado en el trabajo de campo sobre el que se basa la presente tesis doctoral a los colonos tratando de indagar en su memoria para recoger en nuestro cuaderno el recuerdo de aquellos primeros instantes, la imagen que aun conservan en su retina de su llegada a los poblados.

*Los primeros años fueron muy duros porque son tierras pedregosas y arcillosas –nosotros veníamos de cultivar tierras mejores, tierras de vega- y claro, se hacía todo manual, con caballerías y con aperos de mano y se hacía más difícil sacar cosecha en aquella época. Entonces estaba también muy poco estructurado lo que es la comercialización y los productos que mejor salían y no había prácticamente estructuras y entonces se producía y muchas veces ni se vendía y se sacaban rendimientos bastante bajos... Entonces claro que sí fue duro, durísimos los primeros años... En principio cuando nos trasladamos de las vegas estas de donde yo he explicado que veníamos de medieros que se cultivaba algodón, se siguió aquí todavía con el algodón hasta el año 1973-1974 con el algodón principalmente y ya se empezó a introducir el maíz, algo de pimiento y ya más tarde el tabaco. Nosotros cultivábamos esos productos, eso era lo que se hacía, aquí, en mi casa. Hoy, prácticamente no ha cambiado mucho, ha tomado más peso el tabaco y luego ya se hizón secaderos nuevos y había medios pa poder secar mejor y se ha seguío un poco con esa tónica: el maíz, el tabaco, algo de pimiento y hortalizas, y luego también la vaca de leche, que aquí en Alagón concretamente ha sido muy importante el sector lechero hasta hace unos años. El sector lechero con tantas y tantísimas reformas de la Unión Europea las explotaciones familiares y pequeñas se han quedado obsoletas y no ha sido rentable. No es que tengamos mucha menos producción, porque hoy se controla ya en la cooperativa, incluso se está envasando con una marca y se hace algo de queso, la normativa obliga a que cada vez hay que tener más calidad y más medios y producir más,*

*porque ha subido en proporción los costes y el producto ha subido muy poco. Se han hecho rentable gracias a seleccionar mejor el ganado y de abaratar los costes produciendo más cantidad, o sea que ya casi tienen la misma producción pero en explotaciones más grandes.*

(Fortunato Pulido Garrido. 59 años. Alagón del Río. Hijo de colono y agricultor jubilado y ex –presidente de la cooperativa local. Llegó al poblado en 1969 procedente de Montehermoso.)

Con lo poco que traían se concentraban en el nuevo pueblo y recibían el lote inicial de colonización, que se componía de una casa, una parcela de cultivo, ganado de labor, ganado de leche, algunos aperos y elementos de cultivo. Los que llegaban tenían que sufrir un cambio muy brusco que les causaba muchas dificultades e incertidumbres, por lo que la situación exigía un período de adaptación. Los primeros en llegar efectivamente hicieron de pioneros y no tenían ningún punto de referencia. La situación era completamente distinta según el desarrollo que iba alcanzado la colonización en el momento de la llegada del nuevo colono. El nuevo colono esperaba que esas limitaciones iniciales de tipo material y de organización se fueran corrigiendo con el tiempo, de manera que pudiera ver resultados de su esfuerzo, y se sintiese apoyado y respaldado por peritos y capataces del INC. En algunos poblados había edificios sin terminar, no había corriente eléctrica, agua, etc. En el Valle del Alagón, la situación más dramática se vivió en Alagón del Caudillo donde los primeros colonos estuvieron hacinados en barracones, mientras se terminaban de construir las casas:

*Por eso hicieron los barracones. Los hicieron primero con cartón piedra de estos, de esos negros y vinieron las lluvias y salieron los bichos, parece que salieron enseguida y creo que tenían que poner paraguas pa dormir por la noche.*

(Rafael Castro. 73 años. Alagón del Río. Capataz agrícola jubilado. Llegó en 1963 procedente de Armenteros (Salamanca))

Pero las dificultades más importantes para el colono, en el primer periodo, eran de tipo económico. Porque hasta que recogen la primera cosecha no tendrán ningún tipo de ingresos, y tendrán que subsistir con lo poco que hubieran acarreado. Asimismo, es necesario tener en cuenta también todas las dificultades que resultan de un cambio brusco en el ambiente y en las formas de vida, cambio que afecta a todos los miembros de las familias. Ya que han dejado atrás familiares, costumbres, tradiciones, recuerdos, etc.

Es evidente que la mayoría de las familias conservasen alguna relación con el lugar de origen y alguna forma de comunicación, incluso muchas de sus costumbres y tradiciones, que es realmente lo que perdura en el tiempo y en el recuerdo, ya que con el tiempo, son los parientes y los amigos del pueblo los que se interesaban por el colono y por su suerte, y hacían algún viaje para conocerle en su nuevo ambiente. El colono se convertía así en un foco de atracción, que hacía que arrastrase a alguno de sus parientes y conocidos a probar suerte.

Sin embargo, el hecho de que a todos los colonos que acababan de llegar les ocurra lo mismo es una ventaja importante, ya que de otra forma existirían riesgos de exclusión. Llegan desde distintos lugares y todos están desorientados, no se conocen, desconocen las normas y quienes serán sus vecinos, pero se preparan para afrontar las mismas dificultades, lo que propiciaba una fuerte conciencia de solidaridad; la cual se manifestaba mediante gestos como préstamos de utensilios, colaboraciones en el trabajo, etc.

*Yo me vine con mucha ilusión, trabajando toda la vida –cuando podíamos- y al venir aquí y ver estas instalaciones y estas cosas, yo estaba encantado, pero a mi mujer le di un disgusto enorme: ella no quería. Aún hoy me lo reprocha muchas veces. Me dice: para que te habrás venido aquí, estabas mejor con tu familia en el pueblo. Pero yo le digo que me encuentro muy bien aquí, porque a mí me gustaría trabajar*

*siempre para mí. No tener que estar pendiente de decir: ¿A dónde voy hoy? ¿A dónde voy mañana? Es muy bonito acostarse y levantarse y saber donde tienes que ir. A mí me ha pasado en el pueblo (Aceituna) de decir: hoy no sé, mañana no sé. Yo después de llegar aquí no he vuelto a trabajar con nadie. He trabajado en mi parcela y he sacado a mis hijos adelante como he podido, unos años mejor, otros años peor, pero aquí estamos.*

(Celedonio Clemente Lorenzo. 72 años. El Batán. Colono jubilado.

Llegó en 1971 procedente de Aceituna.)

En el sentir de los colonos recién llegados, se mezclaban por una parte una gran esperanza e ilusión y por otra cierta incertidumbre y temor. Esperanza e incertidumbre que variaba según los individuos. Porque existe un carácter distinto en los que se instalaron cuando la colonización estaba en sus comienzos y el futuro era incierto, que en los que se incorporan después, que poseen un referente de los primeros.

*Es que era muy triste llegar aquí y cada uno a su vida y na más cantando las ranas... Era campo, campo, fuimos los primeros habitantes y luego Ramón que estaba trabajando conmigo venía a correr las calles, para ver si había llegado alguno... Eso era lo que hacíamos todas las tardes al terminar el trabajo... Es que fuimos de los primeritos que llegamos, es que cuando llegamos nosotros habría 5 o 6.*

(Alejandro Olivera Sánchez. El Batán. Agricultor.)

Los habitantes de estos poblados fueron llegando de forma intermitente, aunque el grueso de la población se instalara en un período de tiempo muy corto (en 15 días aproximadamente), pues el INC les obligaba a habitar las casas lo más rápidamente posible. Traían consigo sus escasas pertenencias (en un tractor, en carro o en un camión que, normalmente, era alquilado por varios colonos procedentes del mismo

pueblo) y la incertidumbre de un futuro poco claro. Algunos no tenían conocimientos sobre el regadío y otros, ya conocían y habían trabajado con esta nueva técnica por lo que, en muchas ocasiones, sabían utilizarla mejor que los propios mayores.

*Recuerdo que llegamos en primavera y que ya habían empezado las faenas propias de la agricultura, la roturación del terreno y demás –la labranza- y bueno pues en ese periodo recuerdo que intenté continuar con mis estudios –yo estaba estudiando en un colegio público en Madrid- entonces estaba haciendo 1º de bachillerato, tendría 13 o 14, quizás 15 años. Entonces al tratar de regular la incorporación al instituto hubo algún problema –como que no llegó el expediente y demás- entonces ese año académico lo perdí y luego ya al año siguiente se normalizó toda la documentación y comencé a asistir al instituto. No se llamaba I.E.S. Alagón<sup>254</sup>, no recuerdo ahora mismo como se llamaba el instituto de Coria y esas fueron –más o menos- las fechas iniciales de inicio en Puebla de Argeme como hijo de colono y bueno, un poco como estudiante, de los pocos estudiantes que estábamos en el pueblo.*

(Crispín Rama Prieto. 52 años. Director colegio público “La Acequia”. Puebla de Argeme.  
Llegó al poblado en 1970 procedente de Madrid como hijo de colono.)

---

<sup>254</sup> Se refiere al Instituto de Coria que a lo largo de cuatro décadas tuvo el nombre de Medina Cauria.

### III.8.2 EL PERÍODO DE TUTELA.

Durante los primeros cinco años, el colono estaba bajo el llamado “periodo de tutela”, con lo que recibía parte de todo aquello que necesitaba para la explotación, sin embargo las explotaciones empiezan su vida tuteladas -y por extensión los colonos- por el Instituto Nacional de Colonización (INC), entidad perteneciente al Estado. Como pago por lo recibido, a final de año se liquidaba ante el INC todo, con el aumento del 3% de los productos recogidos. Además, durante la tutela la dirección técnica de las explotaciones estaba en manos del INC y de sus representantes en el pueblo (peritos, capataces y mayores) quienes establecían a los colonos qué debían cultivar y en qué cantidad. Por último, al finalizar este periodo y comenzar la situación de acceso a la propiedad, el colono ya adquiría plena responsabilidad en la dirección de sus explotaciones, sólo siendo responsable de abonar sus cuotas cuando estuviera establecido, pero sin aportar ningún elemento material al Instituto por sus pagos. En la primera etapa el trabajo era bastante duro, y estaba marcado por el período de tutela (el INC ofrecía a los colonos las herramientas y animales necesarios para comenzar a labrar la tierra y poder alimentarse, pues la mayoría carecían de ellos). El principal problema con el que se enfrentaban los colonos era el de la poca productividad inicial y mala calidad de los suelos, por lo que al principio, la cosecha era escasa y el sentimiento de los colonos era de frustración; motivo éste que empujó a algunas familias a abandonar los poblados, ya que al no tener buenas cosechas, no podían hacer frente a los gastos. La maquinaria y el ganado debían ser amortizados durante el periodo de tutela, inicialmente previsto de 5 años de duración. Mientras el colono está en dicho periodo de tutela, recibía una parte de los elementos que necesita para la explotación (tierra, ganado de trabajo, semillas, piensos, abonos, insecticidas...) y como pago de ellos y a modo de aparcería, viene obligado a entregar al INC una parte de los productos que obtuviera. A lo largo del periodo de tutela, el INC asume la dirección de los cultivos, lo que significaba un plan general de explotación para cada zona y que se reproducía en el interior de cada parcela. Se pretendía que todas las parcelas tuvieran así una explotación uniforme.

A lo primero estuvimos aquí cinco años en prueba con IRYDA, claro es que aquí me parece que son de 24 o 26 pueblos los que hay eh, en El Batán, de 26 pueblos, empezando por Cachorrilla, Tejeda, Torrejoncillo, Arroyomolinos, Montehermoso... de 26 pueblos. Y claro, yo estuve en la Junta de Colonos, estuve... ocho o diez años y estuvimos en prueba por la cosa de estar... hasta ver la gente ¿no? Porque podíamos ser tos medio gitanos y ;yo que sé! Y reñir.

(Jacinto Pérez Mateos. El Batán. Colono jubilado.  
Llegó en 1974 procedente de Tejeda de Tietar.)

Así lo explica García Martín (1985, P. 290)<sup>255</sup> en su libro “El paisaje agrario de la tierra de Coria”: *El INC prestó especial atención a la formación de los campesinos. Puesto que la mayoría no poseía ninguna experiencia en la agricultura de regadío cuando aceptaron una explotación del INC, primero se les tuvieron que traer técnicos en agricultura de regadío y explicarles como se maneja el dinero para adquirir créditos e hipotecas. La formación de los campesinos tuvo lugar durante los primeros cinco años y fue teórica, mediante cursos y prácticas sobre un trozo de tierra regada y adquirida. Los campesinos tomaron contacto con la praxis de la agricultura de regadío con un mayoral o capataz, es decir, un campesino que el INC ha trasladado desde un campo de regadío antiguo al nuevo.*

Al principio, el día a día fue muy duro; había pueblos que estaban sin acabar, y no tuvieron ni luz, ni agua, ni alcantarillado hasta unos años después de su asentamiento. Además, las parcelas eran muy malas ya que tenían muchas piedras y destruyeron el suelo fértil al nivelarlas, por lo que tenían bastantes dificultades para sacar adelante la producción. Algunos de los colonos deben comenzar su andadura con otra dificultad importante añadida, y es que no se habían dedicado anteriormente a labores exclusivas agrícolas, sino que habían sido braceros o peones eventuales (guarda de ganado, carbonero, peón de obras...) lo cual significa

---

<sup>255</sup> GARCIA MARTÍN, B. (1985): *El paisaje agrario de la tierra de Coria*. Ediciones Universidad de Salamanca. Institución Cultural “El Brocense”. Diputación Provincial de Cáceres.



que la adaptación y aprendizaje en labores de regadío les sería mucho más complejas.

Los cultivos que dominaban en esta zona eran: el tomate, los pimientos, el maíz y el algodón. Los colonos estaban obligados a cultivar el producto y la cantidad que establecía el Instituto. Los colonos tuvieron que empezar por aprender la operación básica del regadío, es decir, aprender a regar. Debían aprender a controlar la velocidad a la que llegaba el agua, el tiempo y la cantidad, era necesario dominar la distribución de agua, que fuera uniforme en toda la parcela, sin que faltase o sobrase en exceso. También era necesario un aprendizaje ganadero para dominar a animales de labor como la yunta de vacas y yeguas, así como la vaca lechera. Con todo esto se les exigía que debían llegar a ser, no sólo un trabajador eficaz, sino el responsable de su propia explotación, tomando decisiones de tipo técnico y económico, todo bajo la tutela y supervisión de los técnicos del Instituto Nacional de Colonización.

Un cambio en la actitud del colono hace que poco a poco se vaya acostumbrando a considerar la tierra como “suya”, es decir, se siente establecido en ella de forma estable y definitiva, va descubriendo una relación entre la tierra y los resultados conseguidos. Dado que las parcelas se distribuyeron por sorteo, el sentimiento de adscripción a la tierra desarrollado es muy importante, lo que supone una motivación en el trabajo, así como en la vida diaria.

### III.8.3 DE ORIGEN POBRE.

*Hombre, es que antes vivíamos en un secadero, en un chozo, sin agua, sin luz y sin nada... Eso las temporadas de verano, las temporadas de invierno subíamos a Coria y en Coria bien, mis padres tenían una casa pos de las que había antes, pero por lo menos luz y agua teníamos.*

(Petra Gordo Gutiérrez. 62 años. Rincón del Obispo. Ama de casa. Agricultora jubilada. Hija de colono. Llegó al poblado en 1963 procedente de Coria.)

En 1945 Franco visita la provincia de Badajoz quedando impresionado por la situación de esta tierra, por esta razón encarga al Gobierno Civil un detallado estudio para poner al corriente del Caudillo la desastrosa situación en la que se hallaba la provincia. El informe fue presentado al dictador en 1948 con el título de “Plan General de Ordenación Económico-Social de la provincia de Badajoz”. En él se especificaban las condiciones de partida que tenían un marcado carácter social y que el Plan Badajoz asumió sólo de manera parcial. Estas condiciones se unían a la carencia absoluta de infraestructura industrial, y ello a pesar de las bondades que para una industria agraria aporta el medio ambiente; la falta de estudios mineros y, por último, la deficiente red de comunicaciones que impedían la explotación de toda riqueza. Pero donde el estudio centraba la raíz de muchos de los males de la región era en la forma en la que se desarrollaban las actividades en las explotaciones agrícolas. Este Plan era fiel reflejo de una realidad incontestable: durante las primeras décadas del nuevo estado franquista, el sector agrario había sido el motor de la economía nacional. Con el impulso del campo se deseaba adquirir una acumulación de capitales tal que permitiera el posterior desarrollo de otros sectores, sobre todo el industrial. Por otra parte, el programa del franquismo inicial se fundamentó en la agricultura, porque de esa manera ganaba para su causa a una masa social que debía garantizar la necesaria estabilidad para asentar, con garantías de éxito, el nuevo Régimen. Lógicamente la concepción de ese programa social basado en “Pan y Justicia” no podía ser idéntica al del Instituto de la Reforma Agraria de la República. Así lo explica Artemio Baigorri (1996): *Tras la visita de Franco*

a Extremadura, en 1945, el Gobierno Civil queda encargado de realizar un estudio sobre la situación socioeconómica de Badajoz. Tardaron un par de años en empezar los trabajos, pero al fin en 1948 las autoridades provinciales presentaron un cuadro dantesco que fue ocultado por el gobierno de Madrid. Por no hablar de las referencias al abandono de tierras cultivables, si debemos citar la existencia de más de 40.000 yunteros en situación gravemente inestable, y casi 70.000 jornaleros en paro total o estacional. Es decir, se hablaba de más de 100.000 familias (en torno al medio millón de habitantes) condenadas a la desesperanza, el hambre, la inseguridad más completa. El propio estudio en sus últimos apartados presentaba como alternativa un completo Plan de Desarrollo Local para la provincia, de inspiración netamente falangista, es decir con un contenido mucho más social que el que luego llegaríamos a conocer (por ejemplo, se planteaba la necesidad incuestionable de que, en las nuevas tierras de regadío, ningún propietario pudiese conservar por ningún conducto una superficie mayor de 50 Has.). En suma, ese hubiese sido el momento ideal si fuese exacta la interpretación más generalizada<sup>256</sup>.

Yo me vine con mucha ilusión, trabajando toda la vida –cuando podíamos- y al venir aquí y ver estas instalaciones y estas cosas, yo estaba encantado, pero a mi mujer le di un disgusto enorme: ella no quería. Aún hoy me lo reprocha muchas veces. Me dice: para que te habrás venido aquí, estabas mejor con tu familia en el pueblo. Pero yo le digo que me encuentro muy bien aquí, porque a mi me gustaría trabajar siempre para mi. No tener que estar pendiente de decir: ¿A dónde voy hoy? ¿A dónde voy mañana? Es muy bonito acostarse y levantarse y saber donde tienes que ir. A mi me ha pasado en el pueblo (Aceituna) de decir: hoy no se, mañana no se. Yo después de llegar aquí no he vuelto a trabajar con nadie. He trabajado en mi parcela y he sacado a mis hijos adelante como he podido, unos años mejor, otros años peor, pero aquí estamos.

(Celedonio Clemente Lorenzo. 72 años. El Batán.  
Colono jubilado procedente de Aceituna.)

---

<sup>256</sup> BAIGORRI A. (1996): “El Plan Badajoz”. Conferencia en el CEP-MEC de Badajoz.

Medieros, obreros agrícolas o jornaleros, pequeños propietarios, yunteros y aparceros en tierras de secano fueron mayoritariamente los beneficiarios de los lotes que sorteó el Instituto Nacional de Colonización. En ocasiones, vecinos de estas tierras, sin embargo la mayoría viniendo de otras comarcas del norte de Cáceres o hasta de la vecina Salamanca. En algunos casos, es fácil conocer el conjunto de la procedencia de la mayor parte de los vecinos de los poblados como sucede en el caso de Alagón del Río, donde más de la mitad de su población originaria procedía del presuntamente inundado pueblo de Granadilla<sup>257</sup>, en el caso del Rincón del Obispo una gran parte de sus vecinos eran de Torrejoncillo, en Valrío llegaron de Montehermoso en su gran mayoría, pero en los otros dos poblados grandes del Valle del Alagón –Puebla de Argeme y El Batán- la procedencia de sus vecinos originarios era completamente heterogénea. De Pajares de La Rivera y Valderrosas no hemos podido constatarlo al no haber apenas población residente en los mismos.

En el trabajo de campo realizado, la figura varonil de procedencia que más ha aparecido es la de los medieros. Su idiosincrasia ha sido definida con precisión por Manuel Bermejo Hernández (1987, P.28)<sup>258</sup> -primer presidente preautonómico de la Junta de Extremadura- en su libro publicado con el mismo nombre en 1987: *Consiguió mi padre ir de mediero a la finca El Carrascal. Cinco hectáreas de cultivo con una concesión de sesenta mil plantas de tabaco Burley y la posibilidad de contratar una hectárea de pimiento ocal con un industrial pimentonero de la zona, componían las bases productivas de la aparcería. La completaban un secadero de tabaco para seis mil kilos, un suquero de leña para pimiento y una enramá. Las condiciones, las normales en La Vera: a medias las cura, la leña y el despezonao del pimiento, los seguros y el transporte, el guano, las púas para el tabaco y, por supuesto, la cesión de la tierra de cultivo, el agua y las cargas de todo inherentes a la propiedad. Al mediero le correspondía efectuar todos los trabajos propios de los semilleros, cultivo y curado del tabaco, y del cultivo y secado del pimiento para pimentón. Las producciones se*

---

<sup>257</sup> El pueblo no llegó a ser inundado por el pantano de Gabriel y Galán, sino más bien circundado por este.

<sup>258</sup> BERMEJO HERNÁNDEZ, M. (1987): *Los medieros*. Ediciones Garcia Plata.

*repartían al cincuenta por ciento y el mediero podía disfrutar de un pequeño huerto familiar.*

Los medieros por lo general tenían algunas propiedades, pero insuficientes para sacar adelante a la familia, lo que les obligaba a trabajar parcelas de otros propietarios (los amos). La superficie de tierra que cultivaban era de cinco a siete hectáreas, suficiente para la vida holgada de una familia, si no fuera porque tenían que distribuir las ganancias a partes iguales con el dueño de la tierra. Aunque los ingresos de los medieros eran superiores a los de los jornaleros, padecían una economía familiar de subsistencia, a pesar de que, en muchas ocasiones, el amo les avalaba para que adquirieran algunos bienes. Sin embargo, la situación laboral de los medieros era muy particular, pues a la vez que empleados, tomaban iniciativas propias del patrón para aumentar las producciones, lo que favorecía la creación de un carácter pujante y emprendedor.

*Estábamos trabajando en fincas particulares, de medieros, que era el nombre que nos daban, en una finca que la llaman “La Mediana”, en el término municipal de Coria, con unos señores que los llamaban “Los Cachera” –propietarios fuertes-, entonces al llevar veintitantos años con ellos me enteré que iban a dar unas parcelas. Entonces lo que hicimos fue solicitarlas... eso se tuvo que hacer dos o tres años antes de que nos las dieran (1968-1969), pero no recuerdo la fecha. Recuerdo que hice la solicitud y salió el concurso de las parcelas y no me tocó, entonces yo había hablado con el ingeniero jefe –Modesto Durán- y claro, ya una vez que teníamos un poco de confianza, me dijo: -pues no le ha tocado. Yo le pregunté: -¿Entonces que pasa? Él me respondió: -Ya le avisaré con una cartita cuando se vuelva a abrir otro sorteo, porque tiene que solicitarlo otra vez, ya que la solicitud que hizo ya no vale. Entonces fue lo que hice, tuvo la delicadeza de escribirme y lo solicité y entonces fue cuando luego ya entramos en el sorteo.*

(Ciriaco García Peris. 77 años. El Batán.

Colono jubilado llegó al poblado en 1971 procedente de Garganta de La Olla)

No se exactamente el año en que llegué, pero vine con 12 años, haré unos 35 o 36 años que vine. Mis padres no vinon<sup>259</sup> directamente al pueblo, sino a una finca que la llaman “El Rincón” que está como a un kilometro de aquí y vinon ahí como medieros y ahí estuve con ellos y luego ya me casé y me trasladé porque mis padres se marcharon. Se vendió la finca y ya se marcharon y ya me vine yo al pueblo. Mis padres procedían de Acehúche .

(Irene Ginés Hernández. 48 años. Alagón del Río. Ama de casa. Hija de medieros de la finca “El Rincón”. Llegaron al poblado en 1973 procedente de Acehúche.)

No obstante, el origen más amplio y heterogéneo era el de los obreros agrícolas, para explicar cual era su trabajo hemos recurrido a la obra “Yunteros, braceros y colonos: la política agraria en Extremadura (1940-1975)” de Pérez Rubio (1995, P.100-101)<sup>260</sup>: Solía haber dos formas de trabajar o se trabajaba las fincas directamente con la ayuda de obreros agrícolas o se le encomendaba la tierra o los derechos de aprovechamiento a arrendatarios, que a su vez podían echar mano de obreros agrícolas. Obreros agrícolas y aparceros componían la masa del proletariado rural, aunque no constituían, sin embargo, un grupo homogéneo. Ya entre los obreros agrícolas había importantes diferencias, según su actividad y estatus. En la posición más segura, que significaba al mismo tiempo la máxima vinculación con el propietario o con la finca, se encontraban los obreros fijos con sus familias. Entre estos disfrutaban de una posición preferencial los obreros que tenían puestos de confianza o puestos claves como los capataces, los aparadores o los manijeros, los guardas o los caseros, que a veces permanecían de generación en generación con el mismo propietario, transmitiendo su puesto dentro de la familia, y que eran “elegidos entre las personas más serias y honradas del lugar”. Además de estos había empleados una serie de

---

<sup>259</sup> Vinon: vinieron.

<sup>260</sup> PÉREZ RUBIO, J.A. (1995): *Yunteros, braceros y colonos: la política agraria de Extremadura (1940-1975)*. Ministerio de Agricultura, Pesca y Alimentación. Madrid.

hombres para tareas que fueran saliendo durante un tiempo limitado, por lo general para un año, como el cuidado del ganado o para el transporte. Estos obreros vivían con sus familias en las fincas, en edificios construidos o en sencillas chozas, estando por tanto separados espacialmente de los habitantes de los pueblos. Los obreros agrícolas eran contratados para algunos días o para algunas semanas, para tareas que requerían mucho trabajo a lo largo del ciclo agrícola, en la plaza o a través de intermediarios. La espera en la plaza o en los bares circundantes, cuando despuntaba la mañana, el miedo a que los capataces podían elegir a “sus” gentes según su buen entender, o según su capacidad o docilidad, los dejaran fuera o eligieran a otros, era una vivencia fundamental de los jornaleros. Los jornaleros llenaban las solitarias fincas por poco tiempo con vida humana, roturaban, limpiaban las tierras de piedras, escardaban, cavaban, araban, sembraban, esquilaban las ovejas, y sobre todo, recogían los productos de la finca, los cereales, las legumbres, las aceitunas, las bellotas, el corcho y los preparaban llegado el caso para su ulterior procesamiento. El trabajo se hacía por lo general en cuadrillas, bajo la vigilancia de un capataz que dirigía a los hombres con una disciplina casi militar, que determinaba la pausa para el cigarrillo y la comida y que tenía influencia para una posterior contratación del obrero. Una forma especial de ocupación de los obreros agrícolas era el destajo, un trabajo mejor pagado que los propietarios elegían para acelerar o incrementar el rendimiento, preferentemente en trabajos de campo especialmente duros como la recolección del cereal, pero también para la escarda y los trabajos de roturación. El trabajo a destajo, a pesar de pagarse con salarios más altos, tenía mala fama entre los obreros agrícolas, que lo odiaban, porque llevaba a un agotamiento corporal absoluto, porque convertía a los otros obreros de la cuadrilla en competidores y, sobre todo, porque reducía incluso más el número de jornales.

*El encargao se metía por la finca con su caballo y él atravesaba por donde quería y tu tenías que dejarlo, por cualquier finca y llegaba y te decía: -ese pimiento el lunes quiero que se hierba en un olla y esté aquí y te ponía esas condiciones y si querías bien y si no...*

(Alejandro Alcón Pulido. 78 años. El Batán.  
Colono jubilado procedente de Montehermoso que llegó al Batán en 1971).

Aquí el problema que había era que claro, que estábamos pá aquí a medias ¿No sabes? a medias, con tierras arrendás no mandábamos en ná. Los amos eran tos del “asa de la caldera”<sup>261</sup>, ricos ¿No?, pues cortaban el bacalao por donde les parecía y no hicieron una estratagema en mitad del verano que te decían, pues mire, al año que viene no venga usted aquí. Había que decir: - Buenos días - porque allí mandaba el amo y el encargao, el administrador... Más que tú ¡vamos! Más que cualquiera y hacían “mangas y capirotos” porque luego la liquidación te iban dando un dinero de verano y claro, sabían lo que ibas a producir hasta tope, luego ya se acabó, así que a lo mejor luego ya ibas a liquidar y ... ¡Tres perras gordas!

(Jacinto Pérez Mateos. El Batán. Colono jubilado.  
Llegó en 1974 procedente de Tejeda de Tietar.)

Pérez Rubio (1995, P.102)<sup>262</sup>, también escribe en “Yunteros, braceros y colonos: la política agraria en Extremadura (1940-1975)” sobre otras categorías con peor suerte como eran los obreros eventuales, los braceros o jornaleros, que no traían al mercado nada más que su fuerza de trabajo, el pequeño grupo de los obreros agrícolas con un contrato fijo no sólo tenía la ventaja de unos ingresos relativamente seguros, sino que disfrutaba también de otras ventajas como por ejemplo el alojamiento, reparto de alimentos, el tener algunos animales como cerdos o cabras, a costa del propietario y pequeñas parcelas para su autoabastecimiento, que constituían una parte importante del salario. A veces se añadía la ayuda del propietario en caso de enfermedad o vejez. El futuro de sus hijos también parecía mejor que el de los hijos de los jornaleros. La mayor seguridad, sin embargo, se pagaba con una fuerte dependencia del “señor”, fuera el

---

<sup>261</sup> La expresión hace referencia al hecho de ser personas cercanas o simpatizantes con el régimen de Franco.

<sup>262</sup> PÉREZ RUBIO, J.A. (1995): *Yunteros, braceros y colonos: la política agraria de Extremadura (1940-1975)*. Ministerio de Agricultura, Pesca y Alimentación. Madrid.



propietario o el administrador o un arrendatario grande, quienes, a veces, vigilaban incluso el comportamiento religioso de sus empleados. Además los obreros fijos caían fácilmente en abierta contraposición con los eventuales, sobre todo cuando se llegaba a conflictos laborales o huelgas. Respecto al “señor” había que mostrar una reverencia estricta con unas formas que a los de fuera les podía causar extrañeza.

*Franco hizo esto para la gente pobre, porque aquí todos los que hemos venido éramos gente pobre. Porque los padres –cuando Franco- no tenían riqueza ninguna. Porque había cuatro ricos, ibas a pedirles trabajo y no te lo daban. Como no tuvieras familia o una recomendación<sup>263</sup> no entrabas. Porque a mí me ha pasado, fui a pedir trabajo cuando me casé y no dármelo. Y entonces ganaba yo 10 pesetas y mi marido 25 pesetas... así que pasamos todo lo que quisimos<sup>264</sup>...*

(Teresa Manzano Montero. 76 años. El Batán. Esposa de colono.  
Llegó en 1972 procedente de Tejada de Tietar.)

Antes de la puesta en cultivo de las tierras de regadío, los pequeños campesinos y jornaleros eran, sin lugar a dudas, los activos numerosos de Coria y su tierra. Según Bienvenido García Martín (1985, P.288)<sup>265</sup>, el número de pequeños campesinos se aproximaba a 8.500, cuya actividad repartían entre los trabajos en los latifundios y la ayuda a los pequeños propietarios agrícolas. Con la llegada del regadío los jornaleros o bien abandonaron sus lugares de origen y se dirigieron a la emigración o bien se transformaron en colonos en las nuevas tierras regadas.

*En el pueblo en el que yo vivía – El Piornal<sup>266</sup>- pasa lo mismo que pasaba en el tercer mundo... una cosa parecida... una situación en la que era*

---

<sup>263</sup> Recomendación: trato de favor, enchufe.

<sup>264</sup> Se refiere a pasarlo mal.

<sup>265</sup> GARCIA MARTÍN, B. (1985): *El paisaje agrario de la tierra de Coria*. Ediciones Universidad de Salamanca. Institución Cultural “El Brocense”. Diputación Provincial de Cáceres.

<sup>266</sup> El Piornal es el pueblo más alto de Extremadura, situado al noreste de la provincia de Cáceres entre las comarcas del Valle y La Vera, en la Sierra de Gredos.

imposible de vivir allí todos, además el venirme yo más pa' qui<sup>267</sup> fue porque tuve una enfermedad de la columna, que estuve 13 meses sin poder hacer na y dejé una deuda entonces de 60.000 pesetas, que era más que 15 millones (de pesetas) hoy, y si me estaba allí no podía solventarlo. Porque tenía unos cachinos (se refiere a fincas o parcelas de tierra)... y vendí dos cachitos y me dieron 8.000 pesetas por los dos cachos, así que hasta llegar a 60.000 fíjate... Así que lo hablamos en el matrimonio y me vine con el hijo este que está aquí que tenía 4 años y el mayor que tengo en Plasencia que tiene 8 y me vine a La Pulgosa (finca), ahí a Coria, a una finca que hay ahí y allí estuve 8 años de mediero. El venirme allí<sup>268</sup> fue para solventar los gastos que quedé allí... en la farmacia sólo quede a deber 60.000 pesetas y gracias a que tuve surte y el primer año que me salí (salirse de mediero) ya saqué para que comieran los hijos y para pagar la deuda y ese el mayor motivo de irme... y después que me metí en esta vida pues aquí he estado todo el tiempo. En Piornal trabajaba en unos trozos que tenía yo (fincas o parcelas) y cachos (fincas o parcelas) que cogía a medias. Pero la vida del Piornal no era para ganar dinero, allí era todo sembrado de patatas y de las patatas tenías que vender un saco para comprar una camisa o para comprar un pantalón. El dinero allí no andaba, no teníamos –nada más que cuando íbamos a Jaraíz de La Vera- en el tiempo de la postura del pimiento<sup>269</sup>. El dinero no era más que lo que ganabas en ese mes que estabas allí, ese era todo el dinero que había, luego después todo era a cambio: si ibas a la botica<sup>270</sup> tenías que vender un litro de aceite... que era la vida que había entonces... casi como la que se ve en el tercer mundo ahora... así que de esa manera me tuve que buscar la cosa de venirme para aquí. En Coria estuve trabajando en La Pulgosa, estuve trabajando 4 años con Julián Álvarez –que ha muerto ahora hace 2 años- y otros 4 años estuve con los Guerra, que la finca era de Don Gregorio

---

<sup>267</sup> El venirme yo más pa' qui, quiere decir que el hecho de venirse para el poblado fue...

<sup>268</sup> El venirme allí: El hecho de venirme allí.

<sup>269</sup> La postura del pimiento, quiere decir cuando se siembra el pimiento.

<sup>270</sup> La botica: La farmacia.

Guerra y luego después nos salimos nosotros y nada más salirnos nosotros nos dijeron que la tuvo que vender (la finca). Mientras la tuvimos nosotros la salvaba y luego ya de la finca esa me vine al Rincón, a una finca que la llaman “El Rincón de Galisteo” que está pegando a Alagón del Caudillo<sup>271</sup>. Allí estuve 5 años y luego el resto ya hasta 1964 estuve en La Pulgosa y de 1964 a 1970 estuve ahí en la finca esa... y de ahí ya me vine a aquí en 1970.

(Ángel Guillén Díaz. 88 años. Llegó a Puebla de Argeme en 1970  
procedente de El Piornal. Colono jubilado)

Los nuevos colonos comienzan a llegar a los poblados en 1959, con familias procedentes de la zona en su gran mayoría. El proceso de adaptación no fue fácil. Aquellas familias de extracción muy humilde se sentían agraciadas con sus hectáreas de tierra. Estrenaban casa, pueblo, vecinos. Bien es verdad que los pueblos carecían de luz eléctrica y de agua sanitaria. Se alumbraban con la luz del carburo y las mujeres debían desplazarse a alguna acequia próxima para lavar la ropa. Sentirse del lugar requeriría tiempo. Uno no es de un lugar hasta que allí no ha nacido, y sobre todo no ha muerto algún miembro de su familia. Habían sido, en la mayoría de los casos, jornaleros, habían dormido en el monte, muchos habían pasado la guerra. Nunca habían tenido una caballería y ahora poseían casa, tierra, una yegua y una vaca. Vencen la soledad de encontrarse en un nuevo lugar buscando la compañía de las familias de al lado a la luz del carburo.

*Allí (en la finca) no teníamos agua corriente, había que ir a lavar al río... que caía a un trozo<sup>272</sup>... Después no teníamos servicio<sup>273</sup> tampoco, lo único que había era luz, pero de lo demás nada, así que yo estaba deseando venirme aquí al pueblo, por mu pequeño que fuera y por to lo que fuera... yo deseando... Estaba viviendo en una finca y venía aquí al colegio en bici y cuando estaba el día malo me traía mi padre en el*

---

<sup>271</sup> Alagón del Caudillo, hoy ya Alagón del Río.

<sup>272</sup> Quiere decir que estaba lejos.

<sup>273</sup> Inodoro donde realizar sus necesidades fisiológicas.

*coche, a mi y a mi hermano que éramos los dos niños que estábamos en la finca, después ya nos vinimos aquí y yo el colegio lo he hecho todo aquí y mi hermano también.*

(Ana Belén Macías Jorge. 33 años. Auxiliar de ayuda a domicilio.

Hija de mediero. Puebla de Argeme)

En más de una ocasión en la presente tesis hemos hecho alusión a los criterios se tenían en cuenta, teniendo preferencia los agricultores autónomos, menores de 50 años, casados y con hijos, así como resultaba determinante el informe que se pedía sobre éstos a la Guardia Civil. Según Bienvenido García Martín (1985, P.288)<sup>274</sup>, a pesar de estos criterios eran dos grupos de personas los que podían recibir las tierras del INC:

1. *Los antiguos propietarios de la tierra en las “zonas de interés nacional”, los cuales habían cedido su tierra no regada al INC y habían adquirido con ello el derecho a poder comprar al INC tanta tierra regada como preveía la conclusión de parcelación de la Ley de Colonización del año 1949. Si los campesinos habían poseído hasta 20 Has. de tierra no regada, podían solicitar más tarde una superficie de igual tamaño de tierra regada; si habían poseído entre 20 y 100 Has. de tierra útil, entonces podían adquirir sólo 20 Has. de tierra regada.*
2. *Los habitantes que no tenían tierra en las “zonas de interés nacional” y otras personas de Extremadura y de otras regiones de España que ya se habían cedido a tomar un puesto de campesinos del INC en el campo de regadío.*

*A los 2.000 anteriormente propietarios de tierras les fueron repartidas 23.700 Has. en el campo de regadío, para el segundo grupo de personas destinó el INC la repartición de las 12.000 Has. restantes del campo de regadío en unidades de empresas de aproximadamente 4 Has. y suplementariamente 0,3 Has. de tierra para jardín en la llanura de Moraleja y de 4 hasta un máximo de 10 Has. y adicionalmente 0,4 Has. de tierra para jardín en el Valle del Alagón. Más tarde, estos valores fueron corregidos hacia arriba, de manera que los 1.700 pequeños*

---

<sup>274</sup> GARCIA MARTÍN, B. (1985): *El paisaje agrario de la tierra de Coria*. Ediciones Universidad de Salamanca. Institución Cultural “El Brocense”. Diputación Provincial de Cáceres.

campesinos del segundo grupo explotan hoy por término medio 6 Has. de tierra útil en el Valle del Alagón (correspondiente inclusive a tierra para jardín).

En los pequeños campesinos se pueden distinguir dos grupos de campesinos:

1. Los campesinos del campo de secano que poseían tierras propias en las “zonas de interés nacional” viven aún hoy en sus viejas casas y poblaciones. Pero con el cambio de tierra en campo de regadío han modificado la forma de su economía y de su modo de vida, de forma que ellos se diferencian hoy en muchos aspectos de los minifundistas, los cuales practican en el campo de secano como antes su tradicional agricultura de secano.
2. El segundo grupo de pequeños campesinos del campo de regadío lo constituyen anteriores asalariados, arrendatarios, campesinos de los alrededores y aproximadamente 200 familias que han adquirido experiencias en otras regiones de España en agricultura y regadío. El INC los designo como colonos y todos han sido instalados en nuevas edificaciones en la llanura de Moraleja y el Valle del Alagón.

*Estuve de mediero dos años antes en la vega, y creo que por eso me dieron la parcela, porque de mi pueblo la solicitamos seis y a aquellos no se la dieron. Pero creo que influyó mucho la experiencia que yo tenía, porque me vine de mediero con un pariente, porque yo no había visto el tabaco “ni pintao”, no sabía ni como se sembraba. Me dieron de mediero cuatro hectáreas, durante todo el verano, de algodón y un poquito de maíz para la yunta. En total eran ocho hectáreas y cuatro eran para tabaco.*

(Celedonio Clemente Lorenzo. 72 años. El Batán.  
Colono jubilado procedente de Aceituna.)

Se acostumbraba a preferir como colonos a medieros, aparceros y arrendatarios porque aun careciendo de propiedades o ser éstas exiguas, poseían cierto espíritu de empresario; en cambio, la elección de colonos entre los jornaleros debía hacerse con mucho cuidado pues la inmensa mayoría de ellos no habían pasado de su

condición a causa de la falta total de aptitud para ser empresarios. En ningún caso debía aceptarse como parcelista al herrero, carpintero, alguacil, y demás miembros de la población rural que no trabajen la tierra, y mucho menos a los mendigos.

*Nosotros llegamos en un camión, montábamos las cosas, nos hacían atrás un huequico y allí pa'ca como en una (se ríe)... en una jaula, porque vamos, cada vez que me acuerdo (vuelve a reírse antes de recuperar la compostura)... Éramos 5 hijos, que veníamos 5 hijos y ellos 2 (sus padres). Trajimos ná, lo más necesario: los colchones, alguna cama, nada más porque luego allí quedó todo, toas las arcas que teníamos, los sofás... Allí quedó to....*

(Magdalena Muñoz Manzano. Alagón. 68 años. Ama de casa e hija de colono.

Llegó en 1968 procedente de Granadilla.)

### III. 9. EL TRABAJO.

Las culturas del trabajo se superponen en la estructuración de las identidades colectivas y dotan de sentido a las prácticas sociales (tanto dentro como fuera de los tiempos y lugares del trabajo) que realizan los colectivos que comparten unas específicas culturas del trabajo. Por otra parte, cuando unas determinadas culturas del trabajo alcanzan, en un ámbito territorial concreto, una considerable extensión entre la población y/o una gran profundidad temporal, verifica su funcionalidad como marcador de la identificación local. En estos casos, la identidad socio-profesional que comparte una buena parte de los individuos se extiende, en los discursos de identificación, al conjunto de la población, convirtiéndose de hecho en una seña de identidad de ciertas poblaciones.

Parece evidente que los poblados de colonización, como formas de asentamiento poblacional surgidas de una política de colonización agraria, concentraron en espacios estratégicamente localizados tanto las actividades productivas relacionadas con el trabajo en la tierra, como unos pobladores, cuidadosamente seleccionados que, a pesar de sus diferentes lugares de origen, compartían la identidad socio-profesional o la cultura del trabajo agrícola, aunque segmentada ésta por la posición estructural diferente de colonos y obreros agrícolas respecto a la propiedad de la tierra. Por ello, podemos suponer que en esos poblados, aunque no sea excesiva su profundidad temporal, las culturas del trabajo campesinas y jornaleras y sus transformaciones, desde la creación de los poblados hasta la actualidad, forman parte del patrimonio inmaterial de esos lugares y funcionan como marcadores de identificación local.

Ya hemos indicado en esta tesis la importancia que tiene para nosotros el concepto de matriz identitaria que defiende Isidoro Moreno (1995)<sup>275</sup> quien afirma que *toda persona se posiciona respecto a un triple marco de referencia -relaciones de producción, relaciones de sexo-género y relaciones interétnicas-, relaciones que generan, a su vez, una matriz identitaria triple -culturas de producción, culturas de*

---

<sup>275</sup> MORENO, I. (1995): "Globalización, ideologías sobre el trabajo y culturas del trabajo." *Revista Andaluza de Relaciones Laborales* - n.º 3 • Abril 1997. Sevilla.

*género y culturas étnicas-. En concreto, las culturas del trabajo son moldeadas por colectivos de trabajadores a partir de la experiencia compartida en procesos de trabajo concretos bajo determinadas relaciones de producción.*

Para Isidoro Moreno el concepto de *culturas del trabajo* así esbozado no es un concepto aislado, sino que se inserta en un marco teórico-metodológico concreto, el de la *matriz estructural identitaria*, fuera del cual pierde su virtualidad. Definimos ésta como el conjunto de los tres tipos de relaciones sociales estructurales: las relaciones de producción, las relaciones de sexo-género y las relaciones interétnicas. Estos tres tipos de relaciones las entendemos como estructurales por ser irreductibles unas a otras, aunque se hallan fuertemente imbricadas. Partimos de la existencia de tres principios estructurales no subsumibles: el productivo, el de sexo-género y el étnico. Y entendemos que en el marco de formaciones sociales y épocas históricas concretas, cada una de estas relaciones sociales estructurales genera un sistema de identidades colectivas que son también estructurales: las identidades productivas (de clase y socioprofesionales), las identidades de sexo-género y las identidades étnicas (o etnonacionales). Cada una de estas identidades posee contenidos culturales, tanto materiales como ideáticos, que no son estáticos, sino que están en continua modificación, a los cuales denominamos *culturas de la producción*, que en sociedades capitalistas se concretan en *culturas empresariales* y *culturas del trabajo*; *culturas de género*, en nuestro ámbito civilizatorio básicamente *masculina* y *femenina*; y *culturas étnicas* (o etnonacionales): andaluza, catalana, japonesa, yoruba, kechua, etc.

*El maíz con la yunta haciendo<sup>276</sup> surcos y luego iba uno detrás sembrando y con otra caballería tapando y así hasta que se terminaba. Entonces no había máquinas, luego ya sí, luego han venío los tractores con una máquina sembradora que echas ahí el grano con el tractor marchando... hasta pa'l tabaco. Hay máquinas que van poniendo la planta... antes era el tabaco con un palo y con el deo<sup>277</sup>. El maíz ahora... llega una máquina*

---

<sup>276</sup> Haciendo: haciendo.

<sup>277</sup> Deo: dedo.



*a una parcela está dos horas o tres y te lo coge. Entonces nos tirábamos un mes y otro mes pelando a mano.*

(Pedro López Durán. 78 años. Valrío. Colono jubilado.

Año de llegada 1969 procedente de Torrejoncillo.)

Debido a lo anterior, los contenidos de las culturas del trabajo no sólo se generan a partir de los elementos caracterizadores de los procesos productivos, en su doble dimensión material e ideacional, sino también son resultado del despliegue sobre cada proceso productivo de los principios de sexo-género y étnico. Por ello, todas las culturas del trabajo están internamente *generizadas* y *etnizadas*.

*Trabajamos como mulos, pero por lo menos teníamos para comer, porque en las fincas estas –aquí (El Batán) ya se dio cuenta el estado de que tenían que hacerlas grandes- que una familia numerosa, como eran la mayoría de los colonos -de 4, 5 o 6 hijos y aquí los hay hasta con 14 hijos, 12 y 11. En los demás pueblos de colonización de la zona las parcelas eran de 3 ó 4 hectáreas, se hacía todo a mano o con caballerías, sin embargo ya con la maquinaria se dieron cuenta de que tenían que hacerlas más grandes para poder tener más posibilidades de mantener la casa.*

(Esteban Vicente Pascual. 65 años. El Batán. Agricultor jubilado.

Llegó en 1973 procedente de El Payo (Salamanca).

Según Palenzuela (1995)<sup>278</sup> *las culturas del trabajo son como conocimientos teórico-prácticos, comportamientos, percepciones, actitudes y valores que los hombres adquieren y construyen a partir de su inserción en los procesos de trabajo y/o de la interiorización de la ideología sobre el trabajo, todo lo cual modula su interacción social más allá de su práctica laboral concreta, y orienta su cosmovisión como*

---

<sup>278</sup> PALENZUELA CHAMORRO, P. (2005): PH Boletín del Instituto Andaluz del Patrimonio Histórico, nº52, febrero 2005, p. 94-101. “El patrimonio inmaterial de los poblados de colonización: memoria colectiva y culturas del trabajo.” Departamento de Antropología Social. Universidad de Sevilla.

miembros de un colectivo determinado (colectivo éste que no remite directamente a la pertenencia de clase, sino que puede pensarse acotadamente como la pertenencia a un grupo particular o, podríamos decir por ejemplo, profesional). La posición que ocupan los hombres en las relaciones sociales de producción, es un elemento importante en la configuración de esa visión del mundo a partir de la cultura del trabajo. Pero esta posición no explica por sí misma la existencia de diversidad de prácticas y multiplicidad de representaciones. Es también necesario pensar en los disímiles y heterogéneos procesos de trabajo, en los diferentes sectores productivos en los que esos procesos son llevados adelante, en los ciclos temporales, etc., como configuradores de las distintas culturas del trabajo que no solo se manifestarán en él durante esos procesos y ciclos, sino que esa subjetividad, invade otros espacios o ámbitos de socialización en los que los sujetos edifican su cotidianeidad. En este sentido el trabajo es un ordenador de lo cotidiano tanto por el tiempo que se invierte en esa actividad como por los sentidos, conocimientos y representaciones adquiridos y construidos en el trabajo, que son llevados a todos los ámbitos de la vida.

*Trabajabamos mucho, más que ahora, claro más que ahora porque, por el sentido de que ... claro, entonces es que no había domingos, hoy día ya desde el viernes son fiestas ya ahora, ahora, antes no. Semana Santa, los días de Navidad, Santiago y ya está o el día de la Patrona.*

(Jacinto Pérez Mateos. El Batán. Colono jubilado.  
Llegó en 1974 al poblado procedente de Tejada de Tietar.)

### III.9.1 TODOS A LA PARCELA.

*Yo el recuerdo que tengo de la parcela es: trabajo. Salir del colegio y ayudar lo primero a la madre en casa y luego por la tarde a trabajar a la parcela con los padres.*

(Adriana González Garrido. 40 años. Puebla de Argeme.  
Ama de casa e hija de colono. Llegó en 1970 procedente de Montehermoso.)

Un día normal de una familia de colonos comenzaba al amanecer, cuando, incluso los hijos, participaban en las labores con los animales, y más tarde, tras el desayuno, el padre se iba a trabajar, ya fuera en el lote o en alguna empresa, como obrero. La madre realizaba las tareas de la casa, que incluía a los animales. Entretanto los hijos e hijas iban a la escuela del pueblo; si eran ya adolescentes podían ir a estudiar fuera del pueblo (más común entre las chicas), a trabajar en el lote o "a jornal". La jornada de trabajo solía terminar por la noche, cuando se iban a dormir, para comenzar de nuevo al día siguiente. En los primeros años de vida de estos pueblos, en las décadas de los cincuenta y sesenta, los hijos e hijas que terminaban la escuela en el pueblo -a los doce o trece años-, pasaban a trabajar con el padre para ayudar en la economía familiar dentro de su explotación o fuera de ella. Pero a partir de la década de los setenta y de forma moderada, comienzan los jóvenes a estudiar módulos profesionales o carreras universitarias en los pueblos más grandes de la comarca (Coria y Montehermoso) o comarcas vecinas (Plasencia) y en las capitales de provincia (Cáceres, Salamanca, Badajoz, Valladolid y Madrid, fundamentalmente).

*Yo cuando vine podía haber estao en el colegio en Coria, pero no podía ir, yo a la edad de 8 años empecé a trabajar con mi padre aquí. Éramos 7 hermanos, éramos entonces 6 cuando vinimos y la pequeña nació aquí y entonces pos eso, a mi padre había que ayudarle. Yo con 8 años pá qui, sembrando mi padre algodón de secano ¿Y yo qué tuve que hacer?*

*Llegaba me ponía mi padre una cuerda aquí con el burro (se señala el cuello) porque al llegar a la punta no era capaz de tirar del cultivador y la Petra ¡Pum pá arriba! La vida es asina y entonces pos yo lo fui viendo una evolución, mi padre nos fue sacando con mucho sacrificio adelante y ya está y estupendamente. Pá qui no había baile, no había ná y nosotros pá hi pal parque y nos divertíamos los muchachos y las muchachas estupendamente, ahora es que la juventud to<sup>279</sup> lo hace con dinero, to a base de dinero. Nosotros lo hacíamos hasta sin dinero, nos divertíamos y una amistad enorme los unos con los otros, pero ahora ya es distinto y se acabó y hay que respetal la opinión de todos.*

(Petra Gordo Gutiérrez. 62 años. Llegó al Rincón del Obispo en 1963 procedente de Coria. Agricultora jubilada e hija de colono.)

Así, la familia entera se convirtió en colonizadora de pueblos y tierras, y en definitiva era esto lo perseguía y ansiaba el Régimen, una estructura familiar en la que todos, desde el primero al último, se empapasen de la cultura del trabajo en el campo: *Los tres pilares en los que se basa la nueva ley y toda la arquitectónica social de la colonia son la familia, la propiedad y la cooperación. La familia es la unidad colonizadora básica, el órgano elemental de la colonia: se aspira a dar por base de la nueva sociedad a "la organización familiar como núcleo de concepción de todas las facultades y potencie útiles-para la vida de la colectividad". La fundamentación en la institución familiar está recogida en gran parte del reformista de Le Play, que ejerció gran influencia en el pensamiento católico-social. La idea de la difusión de la propiedad como elemento equilibrador de las desigualdades sociales, como criterio a la vez pacificador y productivo, era cosustancial al pensamiento de los grupos católicos. Eza dedicó al tema buena parte de sus escritos, abogando una y otra vez por la conveniencia de una prudente subdivisión de las grandes propiedades y por la dotación de "alguna porción de tierra" al numeroso ejército de braceras como eficaz de aquel pauperismo del que hablaba León XIII. La nueva ley recogía esas ideas proclamando que "el medio único de conseguir el resultado apetecido era la colocación del nuevo*

---

<sup>279</sup> To: todo.

colonizador en medio de un terreno como dueño de él”», imposibilitando explícitamente la desmembración predio familiar. Familia y propiedad iban así estrechamente ligados: "una explotación necesita una familia, y una familia a su vez requiere una determinada extensión cultural; si ésta se atomiza, la familia se disgrega"... Familia y propiedad se articulan en la cooperación formando ese nuevo "organismo social" diseñado por la Junta: "El lote indivisible será la tierra en que se plante el tronco familiar; la compenetración de las familias vecinas, por la solidaridad en el fomento de intereses y de sentimientos de convivencia, habrá de constituir el ramaje que, por la anchura de la copa, nos mostrará la dimensión de las raíces del árbol de la democracia rural, que al orden social interesa que alcance el dictado de secular"<sup>280</sup>

Para el INC, la colonización se constituía tomando por base la explotación por unidades familiares. La extensión de las parcelas se ha determinado de modo que su cultivo permitiera el sustento de una familia, y la entrega de casa a los colonos expresa claramente este objetivo familiar de la obra de colonización. A su vez la explotación agrícola y ganadera debía suponer la colaboración de toda la familia. Para Quarc Pérez (2010, P.86)<sup>281</sup> *La agricultura familiar se presentaba no sólo como una actividad económica sino como una forma de existencia que englobaba «la esencia de las virtudes étnicas y nacionales de España».* Ciertamente este discurso arrastraba algo del discurso nacionalsocialista alemán para el que el ideario agrarista, sublimando las relaciones hombre-naturaleza, colocaba a los agricultores como los representantes ideales de la raza alemana. Enlazaba también el discurso del Régimen con una de las líneas fundamentales del llamado «catolicismo social»: la apuesta por la agricultura familiar sin profundizar, en general, en la realidad rural y en la injusta distribución de la tierra que se daba en grandes zonas de nuestro país a comienzos del siglo XX. El catolicismo social, bastante extendido en el campo español de las primeras décadas del

---

<sup>280</sup> OYÓN BANALES, J.L. (1985): "Colonias agrícolas y poblados de colonización arquitectura y vivienda rural en España (1833 – 1955)". Tesis Doctoral. Universidad Politécnica de Barcelona.

<sup>281</sup> QUARC PÉREZ, J. (2010): "El INC y la transformación de Bardenas-Ejea" en SABIO ALCUTEN, A. Y OTROS (2010): *Colonos, territorio y estado. Los pueblos del agua de Bardenas*. Instituto "Fernando el Católico" Excma. Diputación de Zaragoza.

*siglo XX, fue un fenómeno complejo que en otro lugar hemos estudiado en sus variadas vertientes. En ambos idearios había un patente y notable temor al socialismo.*

*Veníamos de Torrejoncillo, yo venía en bicicleta a coger algodón en pleno invierno con 13 años que tenía yo, éramos un montón, somos 7 hermanos. Entonces venía mucha gente así, en bicicleta, en los burros, en las bestias, en coche nadie... El primer año vinimos así, vinimos a las parcelas.*

(Francisca Moreno Gaspar. 54 años. Ama de casa e hija de colono. Valdencín.  
Llegó al poblado en 1968 procedente de Torrejoncillo.)

El establecimiento en la colonización refuerza aún más el carácter familiar. Para establecerse el colono en la zona tenía que abandonar el lugar de origen, y separarse por tanto de las relaciones de parentesco, vecindad, ambiente, costumbres etc. Básicamente, los que se trasladaban era la familia reducida a padres e hijos, para empezar una nueva vida al lado de otras familias igualmente trasplantadas. Es natural entonces, que la familia se concentre sobre sí misma y tome una mayor conciencia solidaria.

Todos los miembros de la familia colaboraban en las tareas agrícolas y ganaderas, y mientras lo pudieran evitar no acudían a la mano de obra exterior. También la colaboración entre familias era lo corriente, lo que demostraba la solidaridad entre ellos. Esto representa una clara ventaja desde el punto de vista económico. Por otra parte, también es normal que entre los colonos se encontrasen muchas diferencias de carácter y personalidad. Sin embargo, el hecho de tener una procedencia social similar y el estar sometidos a circunstancias parecidas contribuía a darles ciertos rasgos comunes.

*Bueno, currar mucho no, no era una esclavitud pero sí que hemos colaborado en las tareas agrícolas y ahora cuando llega el invierno...*

*Antes decías: no me gusta el verano, no me gusta el verano, porque había que trabajar en el campo y ahora lo que no me gusta es el invierno y sí que teníamos que hacer tareas, salíamos de la escuela y ibas al campo a ayudar a los padres. No íbamos con 8 años, pero con 12 o 14 años sí, recuerdo haber ido a sembrar tabaco, a cavarlo, a recogerlo en la época de la recogida...*

(Puerto Crespo Martín. 30 años. Alagón. Educadora infantil. Nieta de colonos.  
Sus abuelos llegaron en 1965, procedían de La Pesga.)

Los hijos de los colonos, entre los 6 y los 12 años asistían normalmente a la escuela. En todos los pueblos de colonización existía una escuela y maestro. La asistencia de niños y niñas era obligatoria desde los seis a los doce años, aunque no todos ellos llegaban a asistir. Sin embargo, en esta edad empiezan a colaborar en la explotación familiar (llevaban las vacas a la parcela, ayudaban en la recolección, etc.) A los 12 ó 13 años terminaban la asistencia a la escuela y se incrementaba la colaboración en la explotación familiar. A partir de la adolescencia el trabajo de los jóvenes en la parcela se hacía continuo y las jóvenes se dedican a las tareas domésticas.

*Mi abuelo se dedicaba a recoger bola<sup>282</sup> por los pueblos, trabajaba con un hombre de La Vera que compraba pimientos y mi abuelo era el que se los recogía por aquí, yo iba con él por las tardes a cargar camiones, pero ya a lo mejor con 17 o 18 años. Y lo que hacíamos en el campo era que cuando se descuidaba tu padre te tirabas en el reguero pa que no te viera y ya está... A la sombra.*

(Roberto Hernández Serrano. 30 años. Alagón. Matarife. Nieto de colonos.  
Sus abuelos procedían de El Rebollar y Montehermoso, llegaron al poblado en 1952.)

Ya que la función social de la mujer se limitaba al cuidado de la casa y de los hijos y que el nivel cultural del ambiente era muy pobre, el bajísimo nivel en la mujer no era visto como un defecto. Esta “ignorancia”, sin embargo, hace que en todas las

---

<sup>282</sup> Se refiere a pimiento de bola.

cuestiones que afectan a su función, económica, doméstica, puericultora, cuidado de los animales y atención a su esposo, sus ideas se limiten a las que ha recibido tradicionalmente. Sin embargo, era fuerte, luchadora e influyó de manera decisiva sobre el equilibrio de la economía familiar y con ello, en el desarrollo económico de la explotación.

Los primeros colonos y sus hijos mayores, en medio de la penuria de los años iniciales, tuvieron el alivio de poder emplearse en trabajos que Colonización seguía realizando en la zona. El trabajo seguía siendo abundante. Continuaba la construcción de nuevas viviendas en las ampliaciones de los poblados y allí encontraron faena un increíble número de personas. Trabajar con los escasos medios técnicos del momento hacía que un auténtico hormiguero de personas, pertrechadas con carretillas, palas, picos y azadones, ofreciera una panorámica que hoy nos sorprendería; sorprendente era también la vista de las numerosísimas maquinarias pesadas utilizadas en la nivelación de las tierras. Había que realizar, a pico y pala, los hoyos para la plantación de árboles en las orillas de los caminos generales de comunicación entre los poblados, en los lugares destinados a bosquetes de pinos o en los montículos que quedaban con altura superior a la alcanzada por la cota del agua de riego. Con el tiempo, las orillas de los caminos generales se convertirían en parajes sombreados de álamos y pinos.

*Mi padre era colono, éramos 5 hermanos y hemos trabajado en la parcela y cuando se terminaba la parcela a trabajar por ahí, a dar días<sup>283</sup>, porque por aquel entonces -cuando vinimos aquí había mucho para dar días- pero ahora ya no se siembra nada, ya no hay trabajo ni en construcción, ni en el campo, ni en nada.*

(Feliciana Grande Vecino. 55 años. Agricultora jubilada e hija de colono. Valdencín. Llegó al poblado en 1968 procedente de Torrejoncillo.)

---

<sup>283</sup> Dar días: se refiere a hacer peonadas, algo característico del régimen especial agrario y necesario para poder acceder a una prestación por desempleo.



Para entender todo este proceder vamos a introducir en las siguientes líneas algunos conceptos clave dentro del marco teórico que tratamos de exponer. Carmelo Lisón Tolosana (1976, P.214)<sup>284</sup>, en su pedagogía sobre la ecología cultural explica como *la vida del hombre requiere unas condiciones naturales previas; el clima y la vegetación son las más importantes. La temperatura es un factor vital en la distribución de las plantas, y la luminosidad es tan importante como el calor. Y todos sabemos que la luz varía con la latitud. Las plantas necesitan agua, lo que quiere decir que los medios de vida que una región puede ofrecer al hombre dependen en alto grado de la cantidad de agua que aquella área puede suministrar a las plantas. La sucesión de las estaciones, regula el ciclo de la vida de las plantas y, por consiguiente, los movimientos y ocupaciones periódicas de los hombres. El trabajo agrícola se organiza, meticulosamente en torno al crecimiento de las plantas y origina divisiones ecológicas del tiempo que en el Valle del Alagón se denominan “cosechas”*. Esta simple exposición es importante a la hora de entender los principios de la ecología cultural de Steward (1936)<sup>285</sup> quien no sólo afirma que el medio y la tecnología hacen posible un determinado tipo de organización social, sino que además que una similar relación técnica-medio causa normalmente un efecto similar, y esto sin tener en cuenta si las personas envueltas son o no creadoras, imaginativas, etcétera.

---

<sup>284</sup> LISÓN TOLOSANA, C. (1976): *Antropología social en España*. Akal editor. Madrid.

<sup>285</sup> STEWARD, J. (1936): *The Economic and Social Basis of Primitive Bands*. Essays in Anthropology presented to A.L. Kroeber. Berkley.

### III.9.2 LA IMPORTANCIA DE LA MUJER.

En 1968, Washburn y Lancaster, y en 1971 Tiger, desarrollarán, entre otros autores, la “teoría del hombre cazador” que afirma que la caza cooperativa de los grandes animales provocó el desarrollo de las habilidades intelectuales que distinguen al ser humano de los otros animales. Mientras los varones cazaban y desarrollaban su capacidad de planificación, de cooperación y de comunicación y construían los primeros objetos artísticos, las mujeres supuestamente permanecían en el campamento base, ocupadas en tareas de recolección y de cuidado de los niños, actividades que, según esta explicación no requieren desarrollo cultural, sino que se llevan a cabo de forma natural. Sally Linton en su artículo "La mujer recolectora: sesgos machistas en Antropología" realiza una brillante crítica a la idea del “hombre cazador” como motor de evolución humana. Linton argumenta que entre los cazadores recolectores las mujeres consiguen por sí mismas suficiente cantidad de alimento como para abastecerse a ellas y a sus criaturas, ya que la recolección en estas sociedades supone la mayor parte de la dieta (LINTON en HARRIS y YOUNG, 1979:41). Además la recolección y la crianza son actividades para las que hay que poseer un gran número de conocimientos diversos - geográficos, climáticos, botánicos- y capacidad organizativa, pero sobre todo requiere la capacidad de transmisión cultural, o sea de enseñanza. Por otro lado, señala que los hallazgos arqueológicos más antiguos podrían ser de instrumentos destinados a la recolección. No tienen por qué ser armas, y sin embargo, se les ha atribuido esta función sistemáticamente (LINTON en HARRIS y YOUNG, 1979:43).<sup>286</sup>

Estamos en condiciones de decir que las visiones androcéntricas de la historia local han silenciado el papel de las mujeres en los poblados de colonización, porque

---

<sup>286</sup> CARRANZA AGUILAR, M<sup>a</sup> E. (2007): “Antropología y genero. Breve revisión de algunas ideas antropológicas sobre las mujeres”. *Seminario Mulleres e Universidade (SMU)*. Universidad de Santiago de Compostela.

desgraciadamente la mujer a lo largo de la historia siempre ha tenido un papel secundario para aquellos que la han escrito, y más en un contexto como el de la posguerra española, en el cenit de una dictadura, privada de toda libertad y supeditada al varón. Pero la mujer de estos poblados de colonización además de madre y esposa, fue deudora de los sueños de los hombres, de esos agricultores que un día decidieron dejar de ser obreros o medieros, para convertirse en colonos, asumiendo la incertidumbre de una realidad nueva en la que eran acompañados por sus esposas al frente de numerosas familias. A ellas en todo este proceso les tocó trabajar en la sombra, porque la historia nunca les reservó unas líneas, como tampoco lo hizo la antropología. Porque el interés antropológico en las mujeres hasta la segunda mitad del siglo XX se limitó a los temas de parentesco, es decir, no se las estudió como sujetos con valor en sí mismas, sino como madres, en tanto generadoras de hijos y como agentes que equilibraban las dialécticas de poder entre grupos e individuos a través de su intercambio.

Resulta, cuando menos sorprendente, ser consciente de que la antropología feminista haya tardado tanto tiempo en cobrar interés en una disciplina que puede resultar una herramienta clave para el análisis de la identidad social como es el caso de la antropología de género. La antropología feminista surgió a comienzos de la década de los setenta del siglo pasado como una reacción a la percepción del punto de vista androcéntrico, al que ya hemos hecho alusión, aplicado hasta entonces a la antropología. Es conveniente señalar en este proceso, dos importantes hitos, el primero de ellos lo situamos en la presencia en la antropología norteamericana de dos ilustres antropólogas como fueron Margaret Mead y Ruth Benedict, el segundo de los hitos es el surgimiento de la antropología de la mujer, concretamente de las relaciones de género.

En general, la antropología feminista contemporánea ha demostrado que el género es una categoría analítica importante que empezó a hacerse popular a principios de los años ochenta del siglo pasado, apareciendo con frecuencia en los escritos de antropólogas sociales y culturales. El término género fue usado para referirse tanto al masculino como al femenino, a la construcción social de estas dos categorías y a

la relación entre ellas. La construcción de género puede variar de una cultura a otra, y esto ha llevado a las antropólogas feministas a huir de amplias generalizaciones, así el interés de las investigaciones se ha centrado más en las diferencias que hay entre las mujeres que entre mujeres y hombres.

La vida de la mujer de un colono en los poblados de colonización del Valle del Alagón, arrancaba mucho antes de que despuntasen las primeras luces del alba, momento en el que comienza a hacer las tareas de la casa, horas más tarde despertará a la familia, preparará los desayunos de los hijos y después se irá a la parcela a trabajar con el marido. Si tiene una hija mayor, de unos 12 años, ésta habrá dejado el colegio y le ayudará asumiendo el rol de segunda madre o madre ayudante. Porque las mujeres de los poblados de colonización -aquellas que llegaron al principio a poblar estos espacios- no han podido estudiar, y las que lo hicieron abandonaron los estudios a edades muy tempranas, en cuanto aprendieron “las cuatro reglas”. Había mucha ropa que lavar en el río o donde se pudiera, porque el agua a las casas no llegó hasta años después, mucha tierra que cortar y sobre todo muchas bocas que alimentar, ya que las familias de los colonos solían ser numerosas.

*Nos levantábamos a la 6 o las 7 de la mañana. Los maridos y los hijos se iban a la parcela y los que no, iban a escuela y luego yo iba con la cesta en la cabeza, con los garbancitos, con unas patatas a llevarla a 4 kilómetros de aquí a la parcela andando y allí comíamos y luego ya mos<sup>287</sup> quedábamos allí, a cavar el tabaco con el zacho<sup>288</sup>, hasta que no se veía y muchas veces veníamos pegando tropezones...Y eso era la nuestra vida.*

---

<sup>287</sup> Mos quedábamos: nos quedábamos.

<sup>288</sup> <sup>288</sup>Según el DRAE es un ‘instrumento de hierro pequeño y manejable, en figura de azadón, que sirve para sachar’. No ofrece ninguna localización geográfica, a pesar de que parece ser exclusivo del occidente peninsular. Julio Fernández Sevilla lo considera uno de los portuguesismos presentes en andaluz. En Extremadura encontramos la forma bajo dos pronunciaciões: la seseante, admitida por la Academia, que se extiende a lo largo de la franja occidental (31%); y la ceceante, que es la presente en el resto de la región (53%). El femenino *zacha* se concentra en un islote del centro de Badajoz (Lobón, Alanje y Corte de Peleas). El resto de los términos son ocasionales o desplazamientos semánticos: *zachilla*, (*a*)*zaiilla*, *escardillo*, *cavuche*, *cavacho*, *cavonche* y *sachuela*. Tesis doctoral, titulada *Cartografía lingüística de Extremadura. Origen y distribución del léxico extremeño*, leída en la Facultad de Filología de la Universidad Complutense de Madrid el 18 de octubre de 2000 por José Antonio González Salgado.

(Teresa Manzano Montero. 76 años. El Batán. Esposa de colono.  
Llegó en 1972 procedente de Tejeda de Tietar.)

Para Campillo (2002)<sup>289</sup> *“la contribución de la población femenina a la agricultura no es coyuntural, ni complementaria a la del varón, ni de poca significación. Se estima que existe una deuda de género en las sociedades rurales, ya que las mujeres aportan y trabajan más en la agricultura y cuentan con menor acceso a recursos y oportunidades.*

*Yo no fui al colegio, ni en el Rincón, ni en Coria, 3 meses para hacer la comunión a aprender el catecismo de palabra y ya está, no hubo más, ni menos. Mi día a día era levantarme y irme a la parcela con mi padre, venir y ordeñar que teníamos vacas –al pasar equis años ya teníamos- mi padre iba a vender con una moto la leche a Coria, primero con un burro que iba yo con un burro, bien pequeñita y ese era mi día a día. En los domingos, si nos daba por ahí, salíamos un poquillo y si no íbamos a Coria al cine y si no nada, en el Rincón.*

(Petra Gordo Gutiérrez. 62 años. Llegó al Rincón del Obispo en 1963 procedente de Coria. Agricultora jubilada e hija de colono.)

Tal y como indica Moore (1991, P.259)<sup>290</sup> *se desprende que las mujeres del mundo entero se ocupan de tareas productivas y reproductivas dentro y fuera del hogar que varían de una cultura a otra, y que corresponden a las categorías siguientes: Labores agrícolas, labores domésticas, comercio y trabajo asalariado; sin embargo, las labores no remuneradas son altamente subestimadas por muchas razones, una de las más importantes es la visión económica tradicional que define “trabajo” y su valor social y cultural en un contexto determinado.*

---

<sup>289</sup> CAMPILLO, F. (2002). *Género y desarrollo Rural: Una relación desigual.*

<sup>290</sup> MOORE, H. (1991). *Antropología y feminismo.* Ediciones Cátedra. Madrid.

Para la mujer española la República iba a ser un período de esplendor, en todos los programas estaba el principio de igualdad jurídica y la mujer había logrado un grado de independencia económica, legal y sexual mayor que nunca, dándole por lo menos la oportunidad de seguir luchando por ella. La posguerra supuso para la mujer de nuestro país un gran retroceso, para su formación y posterior independencia, destruyendo toda esperanza de emancipación e igualdad jurídica en un futuro próximo. Durante más de los treinta y cinco años que Franco estuvo en el poder, -no siempre con la misma intensidad puesto que también el Régimen fue modernizándose-, la mujer era vista únicamente como guía del hogar y de los hijos y por lo tanto de los valores morales del núcleo familiar. Desde la Enseñanza Primaria hasta la que posteriormente ejercía la Sección Femenina de la Falange Española y de las J.O.N.S., la educación de las mujeres iba orientada a la labor de esposa y madre, dedicación a las tareas del hogar y al cuidado de los hijos. Estaba subordinada al marido y era un claro exponente de un segundo lugar en la sociedad. Los tímidos intentos de emancipación de la mujer, que nacieron en tiempos de la II República, fueron rápidamente erradicados al ganar Franco la guerra civil. Mediante Decreto de 28 de Diciembre de 1.939 se confió a la Sección Femenina la formación social y política de las mujeres, asignatura obligatoria que cumplían las niñas en los Centros de Enseñanza Primaria y que incluían Hogar, Educación física, Labores, Cocina y Economía doméstica; todo ello impartido por monitoras especiales y en cursos de tres o seis meses, que venían a completar la Enseñanza Primaria.

*Yo al colegio no pude ir. Porque ya vine aquí de 11 años y pico y a los 12 años ya no nos cogían, amos<sup>291</sup> que ya de esa edad ya no me podían coger, porque la profesora que estaba -había una sola- no podía atender a tantos niños, na más que tenían hasta 12 años, entonces yo no pude ir... Los niños de más de 12 años estaban en la calle y a trabajar a la parcela, porque entonces no había estudios como hay hoy.*

(M<sup>a</sup> del Carmen Rivero Ordoñez. 61 años. Alagón. Ama de casa e hija de colono. Llegó en 1957 procedente de Riofranco arquería de Caminomorisco (Las Hurdes)

---

<sup>291</sup> Amos: Vamos

En la época de la creación de los poblados de colonización –décadas de los cincuenta y sesenta del pasado siglo- las relaciones de la familia están basados en la jerarquía: la mujer está supeditada al varón, y los hijos a los padres. La mujer será del varón, será su sombra y su función consistirá en hacerle agradable la vida, cuidar de la casa, engendrar sus hijos y procurarle placer; será “el reposo del guerrero”. El matrimonio era para ser madre. Bien es cierto, que entonces “el patriarcado” otorgaba al hombre el papel de dominador en la sociedad y era éste quien ordenaba y prohibía. Para su justificación era necesario elaborar una serie de tabúes sobre la mujer y justificar su estado, aislándola todavía más. Para esta circunstancia se creó una imagen pasiva de la mujer no pudiendo tomar el control de su vida, reduciéndola al ámbito doméstico y a su ausencia en el trabajo asalariado. De esta forma, la mujer pasó a depender, hasta para su propia supervivencia, del varón; primero del padre y luego del marido, y acabó convirtiéndose en un bien comercial que consistía en una propiedad que se adquiría por contrato.

*¡Pos no currelaban las mujeres!... por la mía (su mujer) lo veías, que llegábamos a mediodía con una bicicleta ella montada atrás y yo alante a casa. Yo comía, me acostaba un ratino a siesta y ella a la pila a lavar en el corral (hace el gesto con los brazos de frotar la ropa en el lavadero).*

(Pedro López Durán. 78 años. Valrío. Colono jubilado.  
Año de llegada 1969 procedente de Torrejoncillo.)

*Yo había épocas –cuando yo era joven- que he trabajado igual que un hombre... yo hacía el trabajo que hacía un hombre (alza la voz para dejarlo bien claro). Yo he estado cortando tierra y regando. Entonces no trabajaba en casa porque era joven. Ahora sí, estabas en la parcela,*

*venías y tenías que atender a los hijos y hacer los oficios<sup>292</sup> y luego después irte después de comer otra vez a trabajar a la parcela.*

(Severiana Lorenzo Casares. 72 años. Ama de casa y esposa de colono Valrío.  
Llegó en 1972 procedente de Montehermoso.)

La “mujer de su casa” era una parte integrante de la España católica y tradicional, se glorificó una vez más el hogar y su misión tradicional; el mundo podía progresar sin mujeres científicas, doctoras, abogadas etc., pero no sin madres que sean reinas del hogar. Su papel en la vida social era cocina, niños e iglesia. Su reclusión en el ámbito doméstico era impuesta y su libertad estaba condicionada por la dependencia económica. La escasa formación no les permitía una independencia económica para poder romper con el sometimiento masculino, además tanto la coeducación como el trabajo fuera de casa constituían dos grandes amenazas.

*Cuidar de los hermanos más pequeños, entonces no hacías las cosas como ahora... Más cómodo hacer una cama o fregar o eso... antes era to en el baño<sup>293</sup> ... Los colchones estos, que te veías negra para ponerlos lisos<sup>294</sup>... cuidar de los pequeños era... Los mayores éramos como la segunda madre pa ellos, los padres se iban a trabajar y tenías que cuidar de ellos. Yo estuve en el colegio hasta los 12 años... me salí antes por ayudar a mi madre y a mi padre en el campo.*

(Argeme González Granado. 40 años. Valrío. Propietaria de un bar en Valrío e hija de colono. Llegó al poblado en 1972 procedente de Montehermoso.)

*Nuestras madres han trabajao mucho, entonces ni había lavadora, al campo iban to el día. Las madres han pasao mucho. Se levantaban muy*

---

<sup>292</sup> Hacer los oficios quiere decir hacer las tareas propias del hogar: fregar, planchar, hacer las camas,...

<sup>293</sup> Baño: se refiere a barreño (recipiente) de plástico.

<sup>294</sup> Los colchones de los que habla la informante son los antiguos colchones de lana.



*temprano porque se iban a las parcelas y tenían que dejar todas las cosas de casa hechas porque nosotros éramos muy pequeños. Se iban a la parcela, venían comían y otra vez. Los domingos mi madre se tiraba lavando en la pila to el domingo porque entonces no había tantos adelantos como hay ahora. La primera lavadora que vi es cuando yo me iba a casar, me la compró mi madre en diciembre y yo me casaba en agosto en 1984 y la televisión tenía yo 12 años o así...*

(M<sup>a</sup> Luz Garrido Retortillo. 47 años. Valrío. Ama de casa e hija de colono.  
Llegó en 1968 procedente de Montehermoso.)

Ha pasado el tiempo y el papel de la mujer en el medio rural ha cambiado, y su función dentro de la estructura familiar y económica ha evolucionado, hasta el punto de ser ella la que ha llevado la gestión de la parcela hasta antes del comienzo de la crisis, ya que el marido trabajaba de lunes a viernes en la construcción en Madrid. Aún así en nuestro trabajo de campo nos topamos con alguna viuda como Mari Carmen que sacó adelante parcela y familia ella sola en los primeros años de la colonización del Valle del Alagón:

*Era muy duro, la agricultura era muy dura. Cultivábamos algodón, maíz –que era lo primero que se empezó a cultivar aquí-, casi más bien maíz y después ya se empezó a cultivar tabaco y luego según ha ido avanzando la vida ha ido cambiando...A lo último llegaron los pepinillos y sembraba un trocito de pepinillos pá los chavales, como en el verano no había escuela, pues que me cogieran los pepinillos... Mi caso es que es muy distinto-... Mi marido murió a los 39 años y yo me quedé con 3 niños muy pequeños: el mayor tenía 12 años, el otro 9 y el otro 5, entonces mi historia es muy distinta. Yo me tenía que ir por la mañana porque tenía mi parcela y esa parcela había que pagarla y esa casa había que pagarla y entonces yo me levantaba por la mañana y era estar todo el día en la parcela y mi madre pobrecita se me quedaba con los niños, me los preparaba y me los llevaba a escuela, o mi suegra o mi madre,*

*pero en fin que me llevaban los niños a escuela y me tenía que ir todo el día a la parcela, a sembrar maíz, porque yo el algodón lo tuve que dejar porque ya era mucho trabajo y no lo podía llevar. Sembraba maíz y me dediqué al ganado, que era más fácil y así hasta que los hijos han sido un poco mayores, pero mi vida ha sido estar trabajando desde por la mañana hasta por la noche. Esa parcela ahora la lleva el hijo mayor, se ha hecho él de los jóvenes agricultores y él lleva las dos parcelas –que yo tengo la de mi padre y tengo la mía- y la lleva ahora como jóvenes agricultores. Yo ya he dejado de trabajar... Hombre si tengo que ir algún día voy, pero ya lo he dejao... Ya se lo he dejao al hijo y después el pequeño tiene una carrera y vamos él está aquí ahora y el otro (el mediano) está trabajando en Cáceres en un supermercado.*

(M<sup>a</sup> del Carmen Rivero Ordoñez. 61 años. Ama de casa e hija de colono. .Alagón. Llegó en 1957 procedente de Riofranco arquería de Caminomorisco (Las Hurdes).

La función de la mujer en el medio rural ha sido determinante y hoy en día sigue siendo muy importante, no sólo por su labor productiva, sino porque realiza otras funciones, como señala Fernández Aguerri (2002)<sup>295</sup>:

- 1) carácter social, ya que la actividad productiva ha permitido la permanencia de la población en este ámbito,*
- 2) la función cultural, pues mantiene las tradiciones y culturas populares del dicho entorno, y*
- 3) la función medioambiental, pues su actividad es responsable de los paisajes y biodiversidad de nuestro medio.*

En el caso de aquellas mujeres que son las titulares de la explotación<sup>296</sup> económica, gozan de los mismos derechos y obligaciones que si fueran hombres, sin embargo

---

<sup>295</sup> FERNÁNDEZ AGUERRI, M.J. (2002): “Retos y problemática de la mujer en el ámbito rural. El papel de las agrupaciones de este sector de población en el desarrollo rural”, Jornada Temática sobre Políticas de relevo generacional e incorporación de la mujer al mundo rural. Madrid. Noviembre.

<sup>296</sup> Se considera titular de la explotación a la persona física o jurídica que ejerce la actividad agraria, organizando los bienes y derechos integrantes de la explotación con criterios empresariales y asumiendo los riesgos y las responsabilidades civil, social y fiscal que puedan derivarse de la gestión de la explotación (Real Decreto 613/2002 del Ministerio de Agricultura, Pesca y Alimentación).

este estatus no significa que sean las jefes de la explotación, puesto normalmente ocupado por varones (maridos o compañeros). Compatibilizan su jornada laboral en el ámbito doméstico. Cotizan a la Seguridad Social, perciben una remuneración económica procedente de los resultados de la explotación, pero si su empresa es agrícola y ganadera, tienen una participación muy reducida en actividades y organismos de la sociedad civil normalmente. En este ámbito, la masculinización del medio rural y la clara jerarquía patriarcal (Canovés, 2002)<sup>297</sup> provoca que su actividad y relaciones externas estén tuteladas por sus maridos, si están casadas, o bien por algún familiar próximo, cuando no hay cónyuge (padre, hermano, cuñado).

*Yo deshojo el tabaco en casa, mi marido ha estado esta mañana, ha ido con mis hijas en el remolque, lo descuelgan de la parcela, lo echan en el carro, del carro lo traen, lo echan en el carro y luego lo vaciamos y los nietos cuando vienen por la tarde y las hijas si me quieren ayudar y mi marido y yo... todos deshojando. El peor trabajo es colgar el tabaco para el secado, ese es el malo, porque desde el suelo hasta arriba tienes que subir la planta y tienes que haber manos<sup>298</sup> para poderlo subir. Mi marido y yo –que estábamos nada más que él y yo- lo subíamos solos, con una cuerda, yo en el suelo y él de arriba –del tercero- me tiraba la cuerda con una argolla, yo le enganchaba la planta y así la subía. Asina<sup>299</sup> nos hemos tirado por lo menos 2 ó 3 años. Porque vine con una de 5 años y con otra de 2 años<sup>300</sup>, hasta que han sido mayores... Ahora ya se pone cada una en un piso y se baja planta por planta y ya está.*

(M<sup>a</sup> Jesús Cayetano Roma. 61 años. El Batán. Ama de casa y esposa de colono.  
Llegó en 1971 procedente de Gata.)

---

<sup>297</sup> CANOVÉS, G. (2002): “La mujer y la reestructuración del mundo rural”, en *El mundo rural en la era de la globalización: Incertidumbres y potencialidades*. MAPA/ Universitat de Lleida, Madrid, pp. 193-209.

<sup>298</sup> La expresión “manos” se refiere a manos para trabajar, es decir trabajadores o familiares que ayuden a subir las hojas de tabaco a las estructuras (cuelgues) donde serán colgados.

<sup>299</sup> Asina: así.

<sup>300</sup> Se refiere a la edad de sus hijas cuando llego al poblado de El Batán.

La mujer que trabaja en la explotación familiar como ayuda familiar vive una situación poco definida en el mundo rural, añadiendo a su papel de ama de casa su trabajo en las labores agrícolas como colaboradora improductiva sin ninguna remuneración económica y sin cotización al Régimen Especial Agrario, priorizando en la economía familiar agraria la inclusión del cónyuge y los hijos a la de la mujer, por lo que no se la considera ni estadística, ni social ni políticamente.

*¿Las mujeres? Pos igual que los hombres. Yo a mi en la parcela no me ha faltaba na más que labral<sup>301</sup> porque yo cultivaba con las bestias y enterraba y hacía de to, y hacía regueros. No me ha faltao en la parcela na más que labral, con las dos bestias, como labraban los hombres... Hasta que nos hemos jubilao. Yo el mi hombre se ha muerto de 68 años y no había dejao de trabajal. Yo luego ya puse una tienda y un bar y lo llevamos nosotros 3 años. Yo me quitaba de un mostrador a medio día y me iba al otro del bar. Así estuvimos 3 años, hasta que luego ya le di el bar a Manolo –al hijo mayor- y luego ya cuando yo me jubilé le di la tienda al otro y la llevan ellos.*

(Concepción Laso Moreno. 77 años. Valrío. Llegó en 1968 procedente de Torrejoncillo. Ama de casa y esposa de colono fallecido).

Según el Libro Blanco (2003)<sup>302</sup> el trabajo de la mujer en el medio rural, es imprescindible considerar la presencia femenina en el trabajo agrícola asalariado, sobre todo en la agricultura y en la agroindustria. Supone una nutrida y estable fuerza de trabajo, que da flexibilidad a las explotaciones, acorde a las necesidades de mano de obra exigidas en periodos de tiempo discontinuos por los sistemas productivos.

*Las mujeres aquí han trabajado mucho, yo lo se por mi madre: mucho. Se levantaban por la mañana temprano y se iban a la parcela, llegaban a*

---

<sup>301</sup> Labral: Labrar

<sup>302</sup> Libro Blanco de la Agricultura y el Desarrollo Rural (2003): “El papel de la juventud y la mujer en la agricultura y el medio rural”, Cap. 3 de *La agricultura del futuro: un compromiso de todos*, publicado por el Ministerio de Agricultura, Pesca y Alimentación.

*casa y tenían que hacerlo todo, volverse a ir otra vez. Todo el día, de sol a sol, como se decía. Hoy ya no es así, se va, pero se dan sus 8 horas y se vienen pa casa, no como antes, en ese aspecto ya ha cambiado algo. Es que antes era toda la familia a la parcela.*

(Adriana González Garrido. 40 años. Puebla de Argeme. Ama de casa e hija de colono. Llegó en 1970 procedente de Montehermoso.)

Finalmente, es importante destacar que dado el actual proceso de desagrarización existente en el mundo rural, las mujeres han diversificado su actividad. Algunas realizan trabajos asalariados alternos, discontinuos en el tiempo, tratando de gestionar de forma eficaz tanto el tiempo como el espacio, siendo la opción más frecuente la de elegir trabajos por tiempo limitado o discontinuo. Este enfoque tuvo su validez hasta la llegada de la crisis en 2009, a pesar de que el colectivo femenino de la comarca del Alagón duplicaba la tasa de paro del masculino. Por esta circunstancia la mujer ha dedicado más años de su vida al estudio y la cualificación profesional. Esta formación irremisiblemente ha hecho que las dos últimas generaciones de mujeres de estos poblados de colonización hayan optado por la emigración a los centros urbanos, mientras el varón trabajaba en la construcción. De esta manera, se ha iniciado hace algunos años, un peligroso proceso de masculinización del territorio.

### III.10. RITUALES Y FIESTAS, CONVIVENCIA Y SOLIDARIDAD.

Desde la antigüedad, los seres humanos nos hemos sentido atraídos por el conocimiento de nuestros propios orígenes. Esto explicaría la fascinación que sentimos por determinar los rasgos físicos o culturales que definen nuestra identidad, ya sea en el ambiente de la familia, la tribu, el pueblo o la nación. La identificación con un grupo es un concepto fundamental para las sociedades humanas. Pero del mismo modo que existe una percepción de la identidad entre algunos seres humanos, también existe la percepción de diferencia respecto a los otros, es lo que los antropólogos llamamos: la otredad.

La vida de una comunidad rural implica fundamentalmente la organización de la convivencia y la simbiosis con el medio geográfico. Estas dos cuestiones actúan como potentes núcleos generadores de cultura. No podemos realmente hablar de comunidad si no detectamos en los vecinos un sentido de la pertenencia a un pequeño grupo, la vivencia de un “nosotros” homogéneo, es decir, un sentimiento solidario, ahora bien, éste no se ve directamente. Comprobamos que aflora y se expresa, súbita o periódicamente a través de los rituales o de la simbología ceremonial, tal y como sucede en las fiestas de los patronos y patronas locales. En estos casos, el ritual separa a unas comunidades de otras, las dota de interioridad y afirmación frente a los otros.

En palabras de Lisón Tolosana (1997, P. 27)<sup>303</sup> *el ritual es la fuerza elemental que define simbólicamente al grupo, unifica, integra y solidifica al mismo tiempo que necesariamente diferencia, separa y excluye. Toda explosión simbólico-ritual, toda organización ceremonial compartida y vivida es una afirmación de pertenencia/exclusión de un “nosotros”, frente a un “vosotros” y a un “ellos”. Los gestos rituales crean fronteras, son signos de diferencia y especificidad, estrategias para mantener fuera “ad extra”, la otredad; el circuito ritual sacraliza lo interno, anatematiza lo diferente y externo. Dentro está el Bien, de fuera viene el Mal.*

---

<sup>303</sup> LISÓN TOLOSANA, C. (1997): *Las máscaras de la identidad*. Ariel Antropología. Barcelona.

Sabemos que las fiestas, una de las funciones que cumplen, es la de expresar la identidad del grupo, para Josefina Roma (1996, P.210)<sup>304</sup> este hecho es descrito de la siguiente forma: *la comunidad se muestra a sí misma, a los nuevos miembros del grupo y a los forasteros invitados, resumiendo simbólicamente su identidad. No sólo se trata de decir: “Nosotros lo hacemos mejor que cualquier otro grupo y, sobre todo mejor que nuestros vecinos”*. En el caso de los vecinos de los poblados de colonización del Valle del Alagón se reafirman desde la otredad a la hora de celebrar sus fiestas, pero al mismo tiempo lo hacen por oposición hacia el municipio matriz, del cual dependen a nivel político y financiero.

Pongamos el ejemplo del Valle del Alagón, donde los sanjuanés son distintivos de Coria y confieren identidad social a los caurienses, en oposición a los moralejanos o a los torrejoncillanos –por hablar de localidades vecinas y sus respectivas festividades-. De esta forma, la devoción a los santos de los pueblos y las manifestaciones religiosas actúan como poderosos símbolos locales, definiendo quien es miembro y quien no lo es de la comunidad. Cabe destacar el hecho de que la celebración de estas festividades es la ocasión para que los vecinos se solidaricen y autoafirmen, llegando incluso a pegarse con los vecinos del pueblo de al lado, tal y como surgía en el pasado y puntualmente en la actualidad. Según Lison Tolosana (1980, P.83)<sup>305</sup> *La vida en una comunidad rural implica fundamentalmente organización de la convivencia y simbiosis con el medio geográfico. Estos dos aspectos actúan como potentes núcleos generadores de cultura. No podemos realmente hablar de comunidad si no detectamos en los vecinos un específico sentido de pertenencia a un pequeño grupo, la vivencia de un “nosotros” homogéneo, es decir, un sentimiento solidario; ahora bien, éste no se ve directamente. Comprobamos que aflora y se expresa, súbita o periódicamente, a través de rituales o de simbología ceremonial. En estos casos, el ritual separa, aísla a unas comunidades de otras, les confiere interioridad y afirmación frente a similares unidades externas y próximas. Los santos patronos de los pueblos, las procesiones de sus ermitas que actúan como atalayas del*

---

<sup>304</sup> ROMA J. (1996): “Fiestas. Locus de la iniciación y de la identidad.” En *Ensayos de Antropología cultural. Homenaje a Claudio Esteva-Fabregat*. Editorial Ariel Antropología S.A. Barcelona.

<sup>305</sup> LISON TOLOSANA, C. (1980): *Invitación a la antropología cultural de España*. Akal-Básica de Bolsillo. Madrid.

término municipal y las fiestas en su honor operan como poderosos símbolos locales definiendo quién es miembro y quién no lo es, de la comunidad. Notorio es el hecho de que la celebración de esas festividades es la ocasión para solidarizarse y autoafirmarse, los vecinos de un pueblo peleándose con los vecinos del próximo. La religiosidad popular tiene un marcado carácter geográfico.

#### FIESTAS DE LOS POBLADOS DEL VALLE DEL ALAGÓN.

ALAGÓN	Santísimo Cristo de la Salud. 14 de Septiembre
EL BATÁN	- Virgen de la Macarena. Patrona de los toreros. 8 de Septiembre. - La Charanga Maicera o Batanera (8 días antes de carnavales).
PAJARES DE LA RIBERA	San Juan de la Ribera. 14 de Febrero.
PUEBLA DE ARGEME	La Virgen de Argeme. Segunda semana del mes de mayo.
RINCÓN DEL OBISPO	San José Obrero. 1 de Mayo
VALDENCÍN	- Santa Teresa. 15 de octubre. - Virgen de la Esperanza. 21 y 22 de julio.
VALDERROSAS	San Jovitas. 21 de Septiembre. Celebran las fiestas de Carcaboso.
VALRÍO	San Isidoro. 1 de Diciembre.

El proceso festivo permite construir una identidad cultural para diferenciarse de otras localidades, pero también es importante mencionar que a partir del proceso festivo se construyen identidades al interior del propio pueblo. Como decía Bourdieu *la identidad social se define y se afirma en la diferencia*, así el proceso festivo permite construir un nosotros donde el colectivismo es la característica particular, aquello que hace singular a esa cultura. De esta manera, la fiesta al tener un sentido comunitario permite reforzar las fronteras entre el nosotros-ellos y el dentro-fuera.



Pero para poder celebrar la fiesta hace falta una parte una parte formal, la veneración a algún santo patrono, ese elemento religioso que es indispensable en toda fiesta. En “Las formas elementales de la vida religiosa”<sup>306</sup>, Emile Durkheim (1915) concluye que *la religión es algo eminentemente social, las representaciones religiosas son representaciones colectivas que expresan realidades colectivas; los ritos son una forma de actuar que no surgen sino en el seno de grupos reunidos, y que están destinados a suscitar, a mantener o rehacer ciertas situaciones mentales de esos grupos.*

---

<sup>306</sup> DURKHEIM, E. (1915): *Elementary Forms of the Religions Life*. The free Press (1981). Nueva York.

### III.10.1 LA ELECCIÓN DE PATRONOS Y VIRGENES.

En el caso de los poblados de colonización del Valle del Alagón el proceso de construcción de la identidad a partir de la fiesta está grabado a fuego en las mentes de sus vecinos que llegaron a elegir a los santos patronos, como si de un escaparate comercial se tratara:

*Los santos los trajimos aquí en un coche de colonización, en un Land Rover. Y la Virgen con un conductor de IRYDA y yo... claro, si a la Virgen se la caía la corona, cogía la colocaba, ¡qué coño!, y echamos dos viajes aquí.*

(Jacinto Pérez Mateos. Colono jubilado. El Batán.

Año de llegada 1974, procedente de Tejeda de Tietar.)

*Sí y la Junta de Colonos también y ahí va la fiesta como se acordó por el cura (hace referencia a la fotocopia de un documento que nos entrega sobre el origen de La Puebla), que por la proximidad a la Virgen de Argeme<sup>307</sup> dijo el cura que fuera la Virgen de Argeme la patrona de aquí también. Ningún colono protestó, ni nadie dijo nada. La Junta de Colonos, el alcalde pedáneo y yo éramos los que nos reuníamos, pero era la voz cantante la llevaba la Junta de Colonos, eran ellos los que decían por aquí o por allí y nosotros no era más que aconsejarle... lo de decidir eran ellos. Se organizaban toros, carreras ciclistas, varios concursos...*

(Castor Martín Correonero. 82 años. Puebla de Argeme. Último mayoral de La Puebla de Argeme (1970-1991), junto con los poblados de Moheda de Gata y Vegaviana. Llegó al poblado en 1970).

---

<sup>307</sup> La Virgen de Argeme es la patrona de Coria. El segundo lunes del mes de mayo desde hace más de 50 años se celebra la romería en el santuario ubicado a medio camino entre Coria y Puebla de Argeme, a unos 5 kilómetros de cada una de las localidades.

*La Fiesta del Cristo. También estuve yo en la reunión en la que se aclaró qué fiesta se iba a hacer en este pueblo y que la hicimos allí en la escuela esta que había en las casas viejas, allí se hizo la reunión. Unos decían de Santo Domingo, que es el patrón de un pueblo, de Martinebrón, de la provincia de Salamanca; y se impuso la de Granadilla, que eran los que más habían, que era el Santísimo Cristo de la Salud, que llaman ellos. Se eligió a mano alzada.*

(Rafael Castro. 73 años. Capataz agrícola jubilado. Alagón.  
Llegó en 1973 al poblado procedente de Armenteros (Salamanca)



Procesión de San Isidoro en Valrío. Elaboración propia.

*Yo lo que se es que el primer año de San Francisco Javier estábamos en la plaza unos cuantos de hombres y nos dijo el cura: --venid pa'ca que saquéis al santo. Y aquel año me tocó a mí sacarlo, luego ya serían otros.*

*Yo no se quien tomo la decisión y quien no, solo sé que el día primero de mayo había fiesta...*

(Pedro López Durán. 78 años. Valrío. Colono jubilado.  
Año de llegada 1969 procedente de Torrejoncillo.)

*Lo propuso el cura, ese santo ya vino cuando estábamos nosotros aquí y la Virgen de Fátima igualmente: nos la regaló el cura que se fue de aquí – Don Florentino- y le hicimos la romería y la pusimos a ella como patrona de la romería. Las mujeres son las que llevan las andas del santo, los hombres con ir a misa el que quiere tienen bastante... Las mujeres creemos un poquito más en la iglesia, los hombres están con otras cosas y no... De hecho yo ofrecí para subir al santo al trono este año mismo y le dije a Manuel: -Vamos que me ayudes a subir al santo. Y me dijo: - Siempre andas con esos agobios... Con eso te lo digo todo: los hombres no están por las cosas como las mujeres, de cosas de la iglesia, pero no aquí, sino en todos los demás sitios.*

(Severiana Lorenzo Casares. 72 años. Ama de casa y esposa de colono Valrío.  
Llegó en 1972 procedente de Montehermoso.)

Como hemos visto, los colonos y obreros de los poblados del Valle del Alagón tuvieron la oportunidad de elegir -o al menos de participar- en el proceso de selección de sus patronos, de aquellos santos a los que querían venerar, de una manera más o menos dirigida en función de la autonomía que les confería en el proceso el perito o el cura de turno. La elección de este santo suponía una ruptura con el de origen, en definitiva con el pueblo del que procedían. Victor Turner(1974, P.517), a través de su concepto de “Communitas” explica este proceso mediante tres aspectos culturales, que según él, parecen ser adecuados para los símbolos rituales y las creencias de tipo no socio-estructural: liminalidad, intrusismo e inferioridad estructural. Para describir la situación de los vecinos de los poblados del Valle del Alagón nos centraremos en el primero de ellos: *La liminalidad es un término que se ha tomado de la formulación de Rites de Passage de Arnold Van*

Genep, que acompañan cada cambio de estado o posición social, o ciertos estados de la edad. Están marcados por tres fases: separación, margen, o limen, el nombre latino para umbral, que da idea de la gran importancia de los umbrales, reales o simbólicos, en la mitad de los ritos, aunque “cunicular”, “estar en el túnel”, describiría mejor la calidad de esta fase en muchos casos su naturaleza oculta, su misteriosa oscuridad algunas veces, y la vuelta a la agregación. La primera fase, la separación, conlleva la conducta simbólica, que significa la separación del individuo o del grupo a partir de un punto fijado con anterioridad en la estructura social o de un grupo establecido de condiciones culturales “un estado”. Durante el período liminal intermedio, el estado del sujeto ritual, es decir, el “pasajero” o “liminal”, es ambiguo, ni aquí ni allí, en medio y entre todos los puntos fijos de clasificación; pasa por un dominio simbólico que tiene pocos o ninguno de los atributos de su estado pasado o futuro. En la tercera fase se consuma el paso, y el sujeto ritual, el neófito o principiante, vuelve a entrar en la estructura social, y a menudo, pero no siempre, en un nivel de status más alto<sup>308</sup>.

Cuando vine aquí la fiesta era en la plaza, miento<sup>309</sup>, de cuando yo lo recuerdo era en la ciudad deportiva: Allí abajo se hacía la fiesta también hasta que luego ya la hizón<sup>310</sup> aquí arriba también. Mu bien también, porque aquí en Alagón la fiesta siempre ha tenio mucho éxito. Así que siempre muy bien. Entonces la organizaba una comisión de festejos, eran así los hombres, nos es como ahora que es el ayuntamiento, pero entonces era una comisión y se llamaba comisión de festejos –cuando estaba allí abajo en la ciudad deportiva- y no se como se hacía, yo me acuerdo que eran hombres así mayores y luego fue cuando ya se encargó al ayuntamiento y también hay siempre como una comisión... Aquí el patrón es “El Cristo. “El Cristo” vino a través de Granadilla, “El Cristo” era de Granadilla y como la mayoría de la gente de aquí vino de Granadilla, pues claro le puson<sup>311</sup> el patrón ese: El Cristo de la Salud y los

---

<sup>308</sup> TURNER, V. (1993): *Pasos, margenes y pobreza: símbolos religiosos de la Comunitas a Bohannan* / Glazer. (Eds.) Antropología. Lecturas. Mc Graw-Hill – Interamericana de España SAU. Madrid.

<sup>309</sup> Quiere decir que se ha dado cuenta de que no era así.

<sup>310</sup> Hizón: Hicieron.

<sup>311</sup> Puson: Pusieron.

*primeros años no estaba aquí, pero luego ya lo trajon<sup>312</sup> y es el que está en la iglesia y por eso se ha quedao “El Cristo”. Ahora llevamos un año o dos años que están haciendo (celebrando) “Santo Domingo” porque es de Martinebrón y vamos como prácticamente el pueblo este es así: la gente es de Granadilla y Martinebrón pues han traído al santo ahora y llevará dos años o así aquí y ahora pues se hace también Santo Domingo que es el día 4 de agosto. Aquí de siempre se elige la reina de las fiestas a diferencia de los pueblos de alrededor y es que no se... Aquí ha sido de siempre, antes no era reina y dama, eran reina sola y elegían también a Mister Feo –eso fue los primeros años-, ahora ya es “El Galán”...*

(Cirila Iglesias López “Lili”. Ama de casa 49 años. Alagón.  
Llego en 1972 procedente de Montehermoso.  
Hija de obrero del poblado de Alagón.)

La identidad está asociada a la territorialidad, al ser de aquí. La palabra conservar es una palabra que se utiliza cuando la identidad pertenece al mundo de las esencias. La identidad cultural se concreta en un territorio. Desde lo local, lo más cercano y próximo, se construye la pertenencia a una comunidad más amplia es decir se construye la ciudadanía. La identidad colectiva –en nuestro caso urbana, local y nacional- es entonces la capacidad del grupo para diferenciarse de los demás pero permaneciendo idéntico a sí mismo en un continuo movimiento

La identidad se construye en las prácticas sociales. Por ejemplo, en las fiestas populares los agentes recrean y dramatizan su identidad local, es decir, se consideran diferentes de los habitantes de otras poblaciones. A su vez en este proceso festivo local los actores toman conciencia de que son parte de una totalidad más amplia: la propia ciudad y la nación. El ser ciudadano o ciudadana de una nación se construye en parte desde el espacio local, sea el barrio o la comunidad.

---

<sup>312</sup> Trajon: trajeron.

En los poblados de colonización del Valle del Alagón, en aquellos primeros años, eran los colonos los encargados de financiar las propias fiestas realizando tareas recaudatorias entre los vecinos para poder afrontar los pagos de las orquestas, los toros o la elaboración de los dulces, entre otros:

*Aquí IRYDA no tenía que ver nada con las fiestas, las hacíamos entre el mayoral y el alcalde. Cuando necesitamos perras<sup>313</sup> íbamos a los que nos venden los abonos y a los bares de Coria, para ver si nos daban una limosna para las fiestas y así íbamos sacando alguna perrina y cogíamos y íbamos a ver a uno de estos que se dedican a hacer toros en las plazas cerradas en los pueblos y venía traía la plaza, no le cobrábamos nada por el asiento<sup>314</sup>, nos daba 22 entradas y así hacíamos la fiesta. Hacíamos un recuento en el pueblo –un año sacamos 17.000 pesetas- y las gastamos todas en un convite, al otro año no daba nadie nada, pues se acabó el convite y los toros na más. Además venía gente con puestos<sup>315</sup> y esas cosas... barquichuelas<sup>316</sup> para los muchachos... Pero la plaza (la de los toros) se hacia cerrá<sup>317</sup>... Venía uno de Coria –no es de Coria, pero está viviendo en Coria- y tenía una plaza de estas cerrás y compraba los toros él y yo no le cobraba nada por el solar. Aquí no se hicieron encierros hasta que no se hizo cargo Coria de eso.*

(Luís Rodríguez Melchor. 82 años. Colono jubilado. Puebla de Argeme.

Año de llegada 1971. Procedente de Coria.

Primer presidente de la Junta de colonos de La Puebla de Argeme (1971-1978).

La tradición ganadera del Valle del Alagón en lo referente a toros de lidia es muy importante, concentrando en la zona a algunas de las ganadería con mayor renombre a nivel nacional (Vitorino Martín, Covaleda,...), a este hecho hemos de

---

<sup>313</sup> Perras: Dinero.

<sup>314</sup> Se refiere a que no le cobraban ningún impuesto por poner la plaza portátil para la lidia al estilo tradicional de los toros.

<sup>315</sup> Se refiere a vendedores ambulantes que acuden a las fiestas de los pueblos.

<sup>316</sup> Hace referencia atracciones infantiles.

<sup>317</sup> Cerrá: Cerrada.

añadir la importancia histórica de los San Juanes de Coria, fiestas declaradas de interés nacional, en las cuales se lidian toros al estilo tradicional, es decir se suelta al animal por las calles durante horas para que los celebrantes realicen todo tipo de acrobacias delante de él. Para Roma (1996, P.210)<sup>318</sup> este hecho *implica celebrar la identidad, que nos fuerza a repensarnos y reformularnos como individuos y como grupo, implica, también, traspasar un umbral de riesgo del que no tenemos ninguna seguridad total: La competición y la lucha, la manifestación de los segmentos de la sociedad, que se expresan a través de un ritual competitivo, de riesgo físico, incluso, que nos atrae y nos atemoriza a la vez, y que no podemos rehuir.*

*La patrona de aquí, vamos la que fundó el pueblo, la primera que vino fue Santa Teresa de Jesús, esa es la patrona de Valdencín, pero luego después la patrona de la asociación de amas de casa es la Virgen de la Esperanza, esa se compró luego entre todos los vecinos y a esa le pusimos el nombre de la Virgen de la Esperanza. ... Es que en estos pueblos, los primeros santos los venera la gente como yo qué sé, como una cosa especial, porque aquí Santa Teresa –los colonos mayores- la veneran como si fuera algo grande... Entonces cuando se fundó los padres nuestros, entonces había reunión de vecinos, vamos no me acuerdo ahora<sup>319</sup> y entonces ellos eran los que se encargaban de hacer la fiesta en la cooperativa de allí abajo se hacía el baile y todas esas cosas.*

(Feliciana Grande Vecino. 55 años. Agricultora jubilada e hija de colono. Valdencín. Llegó al poblado en 1968 procedente de Torrejoncillo.)

*Aquí más o menos, cuando se organizó la fiesta esa lo hicieron los colonos ayudados por los jefes, por el Perito, el Ingeniero que llevaba la finca esta también, de su dinero... entonces nosotros salíamos pidiendo pa hacer la fiesta... ¡darnos algo! Unos nos daban un duro,*

---

<sup>318</sup> ROMA J. (1996): "Fiestas. Locus de la iniciación y de la identidad." En *Ensayos de Antropología cultural. Homenaje a Claudio Esteva-Fabregat*. Editorial Ariel Antropología S.A. Barcelona.

<sup>319</sup> Se refiere a la Junta de Colonos.



otros cincuenta pesetas entonces; y bueno, de ahí se sacaba y aquí hacíamos toros con... treinta mil pesetas que vino.

(Jacinto Pérez Mateos. Colono jubilado. El Batán.

Año de llegada 1974, procedente de Tejada de Tietar.)

En la participación de carácter comunitario prevalece la constitución de un denominador común, de una unidad del nosotros, se apela a la historia y a las tradiciones para legitimar las acciones. Los actores encuentran en el baúl de sus recuerdos los orígenes comunes que los llevan a movilizarse y a participar. Con su participación recrean su identidad colectiva, la cual esta enraizada en el compromiso y la memoria colectiva.

Para Escalera Reyes (2001, P. 102) *las fiestas tienen una dimensión como instrumentos ideológicos tendentes a la reproducción social, con la función de representación, justificación y mantenimiento de las estructuras socioeconómicas. Pero además de este carácter "conservador", han tenido y tienen un papel central en los procesos de construcción societaria como elementos simbólicamente estratégicos en la vertebración de un conjunto de individuos como colectividad, en la identificación colectiva que todo grupo humano necesita para pasar de simple agregado de individuos a conformarse realmente como "cuerpo social". Esto se hace particularmente evidente y necesario en sociedades cuyas estructuras socioeconómicas, fuertemente desiguales, presentan graves obstáculos para la viabilidad de una sociedad con el grado indispensable de estabilidad y articulación que permita el desarrollo de la acción social y su reproducción*<sup>320</sup>.

En palabras de García Bresso (2000, P.32): *Las fiestas producen afirmación del nosotros local, comarcal o regional a través de sus múltiples elementos: tradicionales, paisajes, modos de vida, vestimentas, gastronomía, momentos, etc.*<sup>321</sup>

---

<sup>320</sup> ESCALERA REYES, J. (2001): "Formas de sociabilidad. Fiesta y religiosidad." en *La identidad del pueblo andaluz*- VV.AA. Defensor del pueblo andaluz. Sevilla.

<sup>321</sup> GARCÍA BRESSO, J. (2000): "Representaciones visuales de la identidad de Castilla-La Mancha" en *Cultura y pertenencia en Castilla-La Mancha* VV.AA. Biblioteca Añil. Madrid.

En definitiva, la fiesta en los poblados de colonización del Valle del Alagón es una reafirmación colectiva que contribuye a añadir un episodio más cada año a la historia del grupo, por eso la fiesta puede considerarse como una historia paralela a la del grupo, en ella los niños, los nuevos miembros, son instruidos en una identidad que los forasteros deberán contemplar y admirar. Para Josefina Roma (1996, P.210)<sup>322</sup> *la fiesta celebra la identidad y nos reconocemos a través de ella. Al final de la Baja Edad Media la gente se identificaba como ciudadano o vecino, aduciendo como razón principal que había celebrado allí las fiestas más significativas del calendario.*

*Quizás sean 9 años desde que tenemos la romería, por ahí llevará. Me parece que hace 5 años que hicimos la ermita, porque antes de tener la ermita la llevábamos en una especie de tienda de campaña y poníamos allí a la virgen y luego ya se iba andando, según se hacía la romería el dinero que iba dando se metía en una cartilla (de ahorros) para hacer la ermita y luego también mucho que pidió el alcalde y nos lo dieron dao y colaboraron mucho las empresas y mucha gente y se hizo la ermita y tenemos allí a la Virgen y aquí tenemos una Virgen en pequeñito que la ofreció una señora y aquella está allí con una capillita, pero el día de la romería se lleva la Virgen a la romería y luego ya por la tarde se trae. Se lleva a hombros entre todo el pueblo y luego ya por la tarde se viene en un tractor o en un carro.*

(Severiana Lorenzo Casares. 72 años. Ama de casa y esposa de colono Valrío. Llegó en 1972 procedente de Montehermoso.)

*La romería cada año la hace una calle y se hacen dulces y ponche y se dan a los vecinos y se va a una finca, según se va a Holguera –porque aquí no hay ermita- que es la casa de los mayores que había entonces. Llevan la virgen allí (La Macarena) y están todo el día allí, es después de Semana Santa, si cae baja Semana Santa, cae baja la romería... no se*

---

<sup>322</sup> ROMA J. (1996): “La antropología como ciencia de la sociedad y la cultura” en *Ensayos de antropología cultural Homenaje a Claudio Esteva-Frabegat*. VV.AA. Capítulo Ariel Antropología. Barcelona.

*cuantas semanas después. La romería se celebra hace pocos años, aquí hay 17 calles y hemos corrido todas y ha dado ya la vuelta<sup>323</sup>. Ya lleva por lo menos otras 3 calles... así que llevará 18 o 20 años... por ahí andará.*

(Alejandro Alcón Pulido. 78 años. El Batán.  
Colono jubilado procedente de Montehermoso que llegó al Batán en 1971).

---

<sup>323</sup> *Aquí hay 17 calles y hemos corrido todas y ha dado ya la vuelta:* La expresión se refiere a que todas las calles han organizado ya la romería y se ha iniciado otra vez el ciclo.

### III.10.2 LA MATANZA.

“Del cerdo..., hasta los andares”. La cerdofilia que alcanza su cenit y rito en la matanza que se traduce en diversos productos: jamones, chorizos, calabaceras, lomos, morcillas, patateras, quicos, longanizas,... que se encuentran presentes en la gastronomía extremeña y que durante siglos han presidido las bodegas, tinaos, trojes y despensas de las casas de nuestros antepasados. La matanza es otro símbolo fundacional de la cultura popular y campesina en Extremadura. Y debe ser cierto cuando con el correr de los siglos; este acontecimiento familiar y social, atávico y civilizador, continúa vivo en la memoria y el sentir de la gente del pueblo.

Según Roma (1996, P.211)<sup>324</sup> *la identidad del grupo no sólo se muestra en las representaciones parateatrales de un mito de origen. A menudo, este mito de origen es sustituido por la representación festiva de los trabajos cotidianos, abandonados a causa del progreso tecnológico. Fiestas de la siega, representaciones de bodas a la antigua usanza, matanzas, descensos de almadías por los ríos, etcétera, son algunos ejemplos de la voluntad de transmitir a las nuevas generaciones un patrimonio que ya no se puede mostrar en la cotidianeidad. También el trabajo, o una costumbre desaparecida se sienten como parte del patrimonio etnológico y, por tanto, de la historia del grupo, más real que la historia oficial. En ella, el grupo se muestra a sí mismo mitificando un tiempo al que sus testimonios, aún vivientes, no han encontrado otro modo mejor de transmitir que bajo la forma festiva.*

Fueron las órdenes militares las que fomentaron la matanza como signo de implantación en la médula del pueblo de la cultura que aún hoy sigue predominando, en la cocina del cerdo, una de las bases indiscutibles de nuestra gastronomía, también se aprecia ese guiso oloroso y espeso de hábitos y creencias. Sin embargo los antecedentes de la matanza son remotos y probablemente tendremos que pensar que la matanza es la antigua cacería que en el Paleolítico

---

<sup>324</sup> ROMA J. (1996): “Fiestas. Locus de la iniciación y de la identidad.” En *Ensayos de Antropología cultural. Homenaje a Claudio Esteva-Fabregat*. Editorial Ariel Antropología S.A. Barcelona.

realizaba el hombre para dar de comer al clan en las sociedades cazadoras-recolectoras. Con una alimentación basada en el consumo de seres vivos cobra presencia la proteína dentro de la dieta que supondrá un salto determinante en nuestra evolución, ya que aumentará el desarrollo del cerebro, potenciando las manifestaciones culturales.

Dicen los historiadores de la cocina extremeña, que las famosas migas proceden de la árida musulmana y que el delicioso -y tan arraigado entre nosotros- cocido extremeño es una herencia judía. El cocido nace de añadir tocino a las adafinas o cocido de legumbres y hortalizas. Su nombre significa escondido y alude a la forma en que era preparado: enterrado en la ceniza. Y en el centro de toda esta cultura: el cerdo, de esta forma no resulta exagerado hablar de la cerdofilia extremeña y la raigambre que este animal en nuestras tierras. Con el paso del tiempo adquirió un carácter sacralizante del que es deudora cierta gravedad con la que se acomete su sacrificio. El cerdo forma parte intrínseca de nuestro paisaje por excelencia, la dehesa, y de nuestra forma de relacionarnos con ese entorno inmediato. Su aprovechamiento es también el del paraíso que lo ve nacer y en el que engorda en sus últimas horas. El cerdo en la zahurda doméstica es una prolongación del mimo que recibe en régimen de libertad. Se le cuida con esmero y la hora de su muerte sensibiliza a todos por igual. Pero hay algo de continuación en el rito, una sensación de haber cumplido para poder prolongar la existencia: vida y muerte es el ciclo de la matanza y los campesinos lo llevan escrito en la piel de los años, en el corazón y en la cabeza que dispone, con absoluta norma civilizadora, en mejor aprovechamiento de sus carnes para que duren todo el año, hasta las próximas pelonas...

Para Lisón Tolosana (1980, P.79)<sup>325</sup> *La matanza de cerdos reaviva los lazos vecinales y esto tantas noches cuantas casas hay en la aldea, siempre que ésta sea pequeña. Todos cenan en casa de todos, y desde luego comen y beben en abundancia. Juegan, cantan y bailan. Estas noches adquieren el rango y aún compiten con la celebración de las fiestas locales y de los carnavales. Los emigrantes las recuerdan con nostalgia. Que las*

---

<sup>325</sup> LISÓN TOLOSANA, C. (1980): *Invitación a la antropología cultural de España*. Akal-Básica de Bolsillo. Madrid.

*matanzas con todos sus comitantes, renovadas tantas días como casas hay en el lugar, estrechan los lazos de la convivencia, es algo obvio.*

*La matanza era “una juerga morena”, se hacían callos, se sacaba vino. Hoy ya no se hace, eso ya se ha acabado. La matanza ya se hace de otra forma, los vecinos ya nada, ya solo es la familia y si no tienen que trabajar. La vida ya está muy mal, no se puede dejar de trabajar por perder un día con la matanza. Otras veces la matanza era una fiesta, todo el día de fiesta. Los niños liaban un “embolao”.*

(Celedonio Clemente Lorenzo. 72 años. El Batán. Llegó en 1971 procedente de Aceituna. Colono jubilado).

Un día de matanza reunía a la familia y a los vecinos, se mataban varios cerdos de entre quince y veinte kilos, y la familia que mataba los cerdos era ayudada por estos que a su vez harán lo propio cuando mate otro familiar o vecino. La matanza se hace en la época mas fría del año, esto suele suceder en el Valle del Alagón entre los meses de diciembre y enero. En aquellos años la matanza solía coincidir con el final de las tareas agrícolas, motivo por el cual era una auténtica fiesta en la que se mataban los cochinos que llevaban engordándose desde la época de siembra, es decir, primavera. El animal, que se criaba en las dependencias del corral de la casa del colono destinadas por el INC a tal efecto (las cochineras) se le dejaba sin comer el día antes para que sus intestinos estuvieran limpios. Un copioso almuerzo matinal era el comienzo de la jornada, donde el colono cabeza de familia –años después sería la figura del matarife- se encargaba de matar el cerdo, sujetado por varios de los varones que inmovilizaban al animal en un banco destinado a tal efecto. El verdugo le clavaba un enorme cuchillo en el cuello entre los espantosos gruñidos y convulsiones del animal, al cual se dejaba desangrar hasta la muerte entre rancos alaridos. De la herida manaba un impresionante torrente de sangre que caía sobre un barreño que sostenía la esposa del colono, entretanto alguna tía o vecina removía la sangre para evitar que se coagule. Una vez muerto el animal se establece a una división de las tareas según el genero, y así los hombres se van a dedicar a

chamuscar la piel del animal, trayendo para ello unos helechos o bien unas pajas centeneras, formando una especie de cabaña a la que se le prende fuego, empezando siempre por el morro y procurando que se quemen todos los pelos que luego serán raspados con un cuchillo para eliminarlos completamente del animal. Antes de chamuscarlo, se le cortaban las orejas, los pies que no llevan jamones y el rabo. Posteriormente los hombres escarnaban<sup>326</sup> al cerdo, mientras las mujeres lavaban sus tripas en el río para finalmente utilizarlas en chorizos, patateras y calabaceras. En todo este proceso cobraba un papel determinante la lengua que era la primera parte del cuerpo que se le cortaba al cochino, para que fuera analizada por el veterinario. Normalmente un celebrante se la llevaba para realizar el control sanitario, entretanto la familia y los vecinos aguardaban con impaciencia a la espera de la noticia de que el cerdo no tenía triquina<sup>327</sup>. En ocasiones se desarrollaron casos de triquinosis al obviar el análisis del veterinario de la lengua del animal. El rabo también se le cortaba y se ofrecía como juguete a la chiquillería presente, estos luchaban por su posesión, siendo para ellos un trofeo que acababa asado en la lumbre. Durante el transcurso de la fiesta o ceremonia eran frecuentes los altos en el trabajo o parones para degustar vino, anís, cortezas. Era habitual que para la comida las abuelas prepararan una sopa de *picaillo*<sup>328</sup> y las asaduras<sup>329</sup> y magro<sup>330</sup> del cerdo. Tras la comida se seguían embutiendo morcillas y chorizos y el tocino, el magro y calabaza cocida se echaban a una maquina picadora, a la cual se le daba vueltas con una manivela para que saliese la carne picada que posteriormente se introduciría en las tripas del animal que eran colocadas en el orificio de salida. Las mujeres, sentadas en corro, ataban con finas cuerdas las morcillas, que pinchaban al azar para que expulsasen el aire. La misma operación se realizaba con los chorizos, para los que reservaban el buen magro aderezado con un condimento a base de pimentón y especias. Al atardecer, cuando asomaba el frío del invierno, se asaban a la lumbre las carrilleras<sup>331</sup> y los mondongos<sup>332</sup>, era el tiempo

---

<sup>326</sup> Despiezaban.

<sup>327</sup> La triquinosis es una enfermedad parasitaria y transmisible. Esta originada por el consumo de carnes parasitadas con larvas de un nematodo (gusano redondo) llamado *Trichinella*, del cual existen distintas especies. Las dos más frecuentes en nuestro país son *Trichinella spiralis* y *Trichinella britovi*.

<sup>328</sup> La sopa de picadillo se realiza a base de caldo casero, carne cocida, jamón picado y huevo cocido.

<sup>329</sup> Conjunto de entrañas del animal.

<sup>330</sup> Carne cercana al lomo que tiene poca grasa.

<sup>331</sup> Quijadas, cada una de las dos mandíbulas de los vertebrados que tienen dientes.

del descanso junto al fuego, de la copa de aguardiente, del chascarrillo y de los cantares.

*La matanza como eran muchos kilos la hacíamos con unas artesas<sup>333</sup> grandes de madera y entonces allí se echaba la carne y se guisaba, se le echaba la sal, el pimentón, el ajo, el orégano, cominos y se guisa la carne y después tenemos una maquina –la maquina de embutir- a la que se le pone la tripa<sup>334</sup> en un embudo y se rellenan los chorizos... Entonces hacíamos salchichones, apartamos un poco de carne –de la blanca- y para eso comprábamos carpetas de conservantes y se la echábamos en un baño (recipiente) de barro, bien aplastadito y tapado con un baño blanco y estaban las horas que ponía el cartón (de conservantes) y después se embutía y ya está. Los lomos se guisaban por partes, también los echábamos en un baño enteros, le echamos un poquito de aceite de la buena<sup>335</sup>, pimentón y la sal y se mueven allí dos o tres días hasta que coge la sal. Después cogemos uno y lo cortamos para saber si ya está tomado por dentro y entonces cogemos una tripa muy ancha - pero lo metemos a mano-, se ata un trocito con una cuerda y de la cuerda esa luego abrimos la tripa que está mojada en agua y se empieza a tirar con la ayuda de la tijera, que atas la cuerda por fuera para que no se te corten los dedos -porque la cuerda esa te puede cortar los dedos-, entonces empiezas a tirar y a colocar la tripa. Un rato tiras y otro rato colocas la tripa y así llenamos los lomos.*

(Purificación Pascual Holgado. 64 años. Ama de casa. Esposa de colono. El Batán.

Llegó en 1973 procedente de El Payo (Salamanca)

---

<sup>332</sup> Caldo que resulta de cocer las morcillas.

<sup>333</sup> Las artesas se empleaban para mover las carnes de la matanza o para amasar la harina. Actualmente es común emplearlas como elemento de decoración rústica, o para hacer mesas.

<sup>334</sup> La operación de embutir los chorizos solía comenzar a partir del tercer día de matanza, y podía durar entre uno y dos días, dependiendo de la cantidad de carne disponible. Se empleaba para ello una máquina especial que mediante presión introducía la carne picada en la tripa de cerdo. Generalmente la máquina era de un vecino adinerado, que la prestaba y tenía la suerte de ser invitado para observar este proceso en casa de los vecinos.

<sup>335</sup> La expresión *El aceite de la buena* hace referencia al aceite de oliva, en detrimento del aceite de girasol u otras variantes.



También Marvin Harris (1974, P.49) en su obra “Vacas, cerdos, guerras y brujas”<sup>336</sup> analiza la porcofilia y su trascendencia histórica: *El amor a los cerdos es lo opuesto al oprobio divino con que cubren al cerdo musulmanes y judíos. Esta condición no se alcanza simplemente mediante un entusiasmo gustativo por la cocina de la carne de cerdo. Muchas tradiciones culinarias, incluidas la euro-americana y china, estiman la carne y manteca de los cerdos. El amor a los cerdos es otra cosa. Es un estado de comunidad total entre el hombre y el cerdo. Mientras la presencia del cerdo amenaza el status humano de los musulmanes y los judíos, en el ambiente en que reina el amor a los cerdos, la gente sólo puede ser realmente humana en compañía de ellos. El amor a los cerdos incluye criar cerdos como miembros de la familia, dormir junto a ellos, hablarles, acariciarles y mimarles, llamarles por su nombre, conducirles con una correa a los campos, llorar por ellos cuando están enfermos o heridos, y alimentarles con bocados selectos de la mesa familiar. Pero a diferencia del amor a las vacas entre los hindúes, el amor a los cerdos incluye también el sacrificio obligatorio de cerdos y su consumo en acontecimientos especiales. A causa del sacrificio ritual y el festín sagrado, el amor a los cerdos proporciona una perspectiva más amplia de la comunión entre hombre y bestia que la existente entre el agricultor hindú y su vaca. El clímax del amor a los cerdos es la incorporación de la carne de cerdo a la carne del anfitrión humano y del espíritu del cerdo al espíritu de los antepasados. El amor a los cerdos significa honrar al padre fallecido matando a palos la cerda predilecta ante su tumba y asándola en un horno de tierra cavado en el lugar. El amor a los cerdos significa llenar la boca del cuñado con puñados de manteca de la panza salada y fría para hacerle leal y feliz. Sobre todo, el amor a los cerdos es el gran festín de cerdos, que se celebra una o dos veces en cada generación, en el que se extermina y se devora con glotonería la mayor parte de los cerdos adultos para satisfacer el ansia de carne de cerdo de los antepasados, asegurar la salud de la comunidad y la victoria en las futuras guerras.*

---

<sup>336</sup> HARRIS, M. (1980): *Vacas, cerdos, guerras y brujas*. Antropología Alianza Editorial. Madrid.

*Por la mañana se mataba al cerdo, uno o dos o los que fueran, se juntaban los vecinos: el de por cima, el de por bajo<sup>337</sup>, el vecino de la parcela y lo mataban... siempre lo mataba el hombre y lo picaban y eso, y luego ya que tenía la carne picada pues las mujeres la guisaban y luego llenaban las tripas y colgábamos to... Ya mata mu poca gente, porque a la gente nueva<sup>338</sup> no le gusta y los viejos no lo podemos comer ya.*

(Concepción Laso Moreno. 77 años. Valrío. Llegó en 1968 procedente de Torrejoncillo. Ama de casa y esposa de colono fallecido).

Los animales se criaban en los patios (“los corrales”) de las casas en los espacios destinados al ganado: cochineras, pesebreras, gallineros y demás estructuras que formaban parte de la estructura de la casa que le era concedida al colono.

*La matanza se solía hacer entre los santos (1 de noviembre) y el mes de enero. Se hacía en el patio de la casa. Las casas de aquí son muy grandes, tienen 600 metros cuadrados de solar y hay mucha independencia y anchura para todo, hay un corral muy hermoso y ahí puedes hacer de todo. A la matanza se invitaba a los vecinos, a los más allegados, a la familia.*

(Juan José Vasco Manzano. 65 años. El Batán. Llegó al Batán en 1971 procedente de Cuacos de Yuste. Colono jubilado).

*Lo que más nos gusta es la matanza, que es lo típico, pero nos va peor (para la salud) y ya hace 3 o 4 años que no matamos. Cuando vamos a alguna casa y nos ofrecen embutido me gusta picar. La matanza en*

---

<sup>337</sup> Expresión muy habitual para referirse a los vecinos. En este caso al no tratarse de pisos sino de casas, se sobreentiende que la señora vive en una calle en cuesta en la que hay un vecino que está más alto, luego le sigue la casa de la susodicha y seguidamente otro cuya casa se encuentra más baja.

<sup>338</sup> Se refiere a la gente joven

*estos pueblos de labor<sup>339</sup> es el arreglo de una casa, porque llegas cansado de trabajar y comes cualquier cosa, siempre había dos huevos fritos –caseros- y un cacho de chorizo y ya estaba la comida había<sup>340</sup>*

(Esteban Vicente Pascual. 65 años. Obrero, taxista y Colono ya jubilado. .El Batán.  
Llegó en 1973 procedente de El Payo (Salamanca)

*Lo picábamos con el cuchillo, que luego ya dio en habel máquinas de esas pequeñitas y ya echaban la carne, y hoy día ya esas máquinas las enganchas a la rueda de un coche, en un tornillo ponen un hierro así (señala distancia aproximada de un metro con sus brazos), ponen el coche en marcha con aquella rueda levanta y aquello ya puede haber carne que te pica toa la que haiga<sup>341</sup>.*

(Pedro López Durán. 78 años. Valrío. Colono jubilado.  
Año de llegada 1969 procedente de Torrejoncillo.)

---

<sup>339</sup> Quiere decir pueblos con vocación agrícola.

<sup>340</sup> Arreglada. Hecha. Realizada.

<sup>341</sup> Haiga: haya.

### III.10.3 LA SOLIDARIDAD DE LA SOLEDAD.

La obra maestra de Marcel Mauss “El don”<sup>342</sup>, es un análisis de los intercambios de dones o prestaciones en las sociedades simples. En su búsqueda sobre la razón por la cual se intercambia, se da y se recibe, Mauss plantea que la cosa ofrecida tiene alma, así la obligación por la cosa es una obligación entre almas (entre las almas de las personas que se encuentran relacionadas en el intercambio), ofrecer una cosa a alguien es ofrecer algo propio, algo de la propia alma. Aceptar algo de alguien significa aceptar la esencia espiritual de su alma. La obligatoriedad del don y el contradon ha sido uno de los temas que más ha ocupado a los especialistas. Mauss (1979) describió que tras el intercambio se escondían tres obligaciones: dar, recibir y volver a dar o devolver. El dar obliga, mientras que uno está obligado a recibir, ya que de no hacerlo, se entraría en un conflicto con el que ofrece. La devolución del don estaría dada por la fuerza o espíritu de la cosa del objeto recibido, que fuerza a devolverlo a manos de su poseedor original. Mauss entiende la sociedad como la suma funcional de instituciones. En el proceso del potlatch, Mauss plantea que intervienen todas o la gran mayoría de las instituciones. Mauss plantea que no se puede hacer trabajar a los hombres si no se tiene la seguridad de una remuneración por el trabajo realizado, la seguridad de un salario. En el trabajo se cambia algo más que un producto, que un tiempo invertido en laborar, se da algo de sí mismo, de su vida y por lo tanto se quiere ser recompensado por ese don, aunque sea moderadamente. El trabajador da su vida y su trabajo, por un lado, a la colectividad, por otro al patrón. El estado representante de la comunidad, junto con sus patrones y la ayuda propia del trabajador, le deben una cierta seguridad en la vida. El estado y las entidades de tipo cooperativo buscan crear un tipo de relaciones, de sentimientos de caridad, de servicio social, de solidaridad. Los dones, la libertad y la obligación de los dones, la liberalidad y el interés en dar, vuelven a darse con motivo dominante en este tipo de relaciones.

---

<sup>342</sup> MAUSS, M. (1954): *The Gift*. The Free Press. Derechos británicos garantizados por Routledge & Kegan Paul Ltd. Reimpreso con permiso de Macmillan Publishing Co., Inc.

Los vecinos de los nuevos poblados del Valle del Alagón tenían siempre sus casas abiertas, las puertas en verano se cubrían con una cortina que no dejase pasar el calor o las moscas y en invierno un leve empujón servía para abrirlas. Eran frecuentes las invitaciones a pasar la tarde juntos, a tomar café de puchero, a merendar y a compartir lo que había: la ensalada, el jamón, los huevos o las migas. Una alimentación sana, de producción casera, basada en los productos de la matanza, que mantenía de este modo la sostenibilidad alimentaria de los colonos, lejos de los supermercados.

Los colonos se comenzaron a sentir muy pronto cercanos y vecinos unos de otros. Se sintieron llegados a un pueblo nuevo y poco a poco buscaron la compañía en las tertulias nocturnas de las casas a la luz del carburo y en las puertas durante las calurosas noches de verano. Habían partido de una situación idéntica, de bienes recién estrenados, de un pueblo por hacer y a veces de unas infraestructuras a medio hacer. Esta situación era proclive para la ayuda mutua: en el campo, cuando alguien cae enfermo, ante un incendio en una vivienda, cuando hay que cargar un camión, en la matanza, etc.

*Cuando tuve la mujer mala, que la tuve 10 años pasando todo lo que quise y más. Me ayudó mucho la gente, lo mismo las mujeres que los hombres. Iba al comercio y enseguida me daban la vez. Porque tenía que estar pendiente de la mujer mucho tiempo, iba al comercio y a la botica y a donde quiera que fuera y la gente se portaba conmigo muy bien. Así que yo: dar gracias a todo el mundo cuando se enterró la mujer.*

(Ángel Guillén Díaz. 88 años. Puebla de Argeme. Llegó en 1970 procedente de El Piornal. Colono. Agricultor jubilado y persona más mayor viva de La Puebla de Argeme.)

Los colonos no quieren quedarse atrás, pero tampoco que ningún otro colono se quede tirado en el camino, porque poco a poco comienzan a sentirse una comunidad que se enfrenta a los problemas cotidianos desde la soledad de saberse

únicos, pero unidos a la vez frente a las adversidades. Esta primera integración de las vidas de los colonos no permanece inalterada y con el paso de los años irá perdiendo intensidad. Y así los colonos siempre recordarán con nostalgia y añorarán la convivencia de aquellos duros primeros años:

*Al principio muy bien, porque la gente se juntaba para coger maíz, pa las matanzas... cogías el maíz, lo ibas apilando y cuando llegaba el camión pa cargarlo tó se juntaban los 4 vecinos más allegaos de las parcelas pa cargarlo tos juntos y cosas así,... había mucha esto (relación) con los vecinos... bastante, más que ahora quizás. Todavía se sigue llevando, lo que pasa es que ahora uno ya no se dedica a eso, o se ha ido. Ya hay mucha maquinaria, ya no es igual que antes, que lo tenías que hacer todo a fuerza, entonces entre más gente mejor, ahora coges una máquina y lo haces en un rato.*

(Argeme González Granado. 40 años. Valrío. Propietaria de un bar en Valrío e hija de colono. Llegó al poblado en 1972 procedente de Montehermoso.)

Para Alfares Lopez (2003)<sup>343</sup> la soledad ante las adversas condiciones y la indiferenciación económica (nadie tenía nada) favoreció que las muestras de solidaridad entre los colonos fueran abundantes, contribuyendo a forjar unas redes de sociabilidad y solidaridad inexistentes antes de su llegada. Estos lazos de solidaridad se iban a trasladar a todas las facetas de la vida cotidiana. En estos primeros años resulta común el apoyo mutuo en la realización de faenas agrícolas, como las trillas en grupo efectuadas las primeras campañas, o las reuniones de mujeres a la luz de candiles para descapotar algodón o desgranar el maíz de las mazorcas. Una solidaridad que llegaría a su mayor grado cuando algún colono no pudiera atender los trabajos de su lote, y fueran el resto de colonos los que se volcaran en el mantenimiento de la explotación.

---

<sup>343</sup> ALARES LÓPEZ, G. (2003): "Identidad y conflicto en un núcleo de colonización. Estudio de un caso particular: Valmuel y Puigmoreno (Alcañiz, Teruel)". Esta comunicación se inscribe dentro del proyecto de investigación "La intervención del Instituto Nacional de Colonización en Valmuel y Puigmoreno (Teruel, 1953-1971). Políticas y resultados". Instituto de Estudios Turolenses (2003-2004).

Progresivamente, iba a generarse una “identidad colona” construida en oposición al Instituto y a los grandes propietarios circundantes. Oposición hacia e INC por el autoritarismo con el que eran dirigidos y el oscurantismo en el estado de las cuentas de aparcería. Y malestar frente al INC y los grandes propietarios, porque gran parte de los colonos consideraban que la colonización agraria se había efectuado en beneficio de los grandes terratenientes... De ésta manera, la “identidad colona” va a fundamentarse por un lado en el rechazo del INC en múltiples aspectos, y por otro en un sentimiento de clara diferenciación frente a los grandes propietarios circundantes. Sin embargo, tal rechazo no se iba a manifestar de manera explícita debido a las condiciones de dependencia de los colonos respecto a todos ellos. Dependencia absoluta frente al Instituto como arrendatario de vidas y haciendas, y dependencia respecto a los grandes propietarios a la hora de obtener jornales necesarios para completar sus economías familiares, amén de otros favores de índole personal. Se daría un doble sistema de valores respecto a los poderosos de la zona (INC-grandes propietarios) que los colonos administrarían según su conveniencia. En cualquier caso los conflictos y las tensiones quedarían encuadrados en un limbo difuso, ambiguo, entre la oposición y la sumisión a los roles que ofrecía el paternalismo.

Continuando con la teoría del don de Mauss, podemos decir que a priori, las prestaciones, que en teoría son voluntarias, desinteresadas y espontáneas, no lo son tanto, sino que con el tiempo se vuelven en obligatorias e interesadas. La forma que tienen es la del don generosamente ofrecido, pero la conducta que conllevan es la de la pretensión y el engaño social, mientras que la transacción se basa en la obligación y el propio interés económico.

*Tú me dabas cuatro peonadas y yo te las daba a ti, tú tenías que coger algodón o maíz o pepinos.*

(Juan José Vasco Manzano. 65 años. Llegó al Batán en 1971 procedente de Cuacos de Yuste. Agricultor jubilado y colono)

Nos interesa saber cómo eran las relaciones entre los vecinos al principio, hemos de tener en cuenta que los colonos no se conocían, cada uno procedía de una localidad y paulatinamente fueron construyendo una comunidad.

*Al principio había mucha amistad, muy amigos todos. Cada uno trabajaba lo suyo, pero había cosas que se compartían también... pero bueno cada uno lo suyo. Lo que se compartía es que le decías a un vecino: - Échame una mano para cargar el camión de maíz porque entonces se cogía todo en mazorcas, entonces no había maquinaria, era todo a mano. Había que coger el maíz, luego meterlo en sacos y llevarlo a Salamanca, a Plasencia,... a donde fuera. Te decían que si podías ir a echar una mano a cargar el camión de maíz y se iba. Cuando el tabaco he tenido que llevar 80 ó 90 fardos a Plasencia, porque el tabaco había que llevarlo a Plasencia hasta que hizón el Centro de Coria, luego ya. Esa ayuda ya no se hace porque nosotros ya no sembramos y ahora hay poco trabajo. Llega la maquinaria, cosecha el maíz, lo bascula al camión y el amo allí con las manos metidas en los bolsillos. Ya no tiene que hacer nada. Llega a Plasencia o a Cáceres, se lo pesan, le dan el cheque y es lo único que tiene que hacer. Ya se hace todo con maquinaria, para cavar, para sembrar y para todo, no es como entonces que tenía que ser todo a mano.*

(Alejandro Alcón Pulido. 78 años. El Batán. Llegó en 1971 procedente de Montehermoso. Colono. Agricultor jubilado.)

Los colonos se enfrentaron a la tarea de “hacer pueblo” en momentos particularmente difíciles, en medio de una agricultura y un mundo con profundos cambios: de la mula al tractor y de la leña al butano. Eran los primeros indicios. Todo un modo de vida agrícola y rural, cuyos primeros pasos se habían dado hace ya diez mil años, en el Neolítico, terminaba precisamente en el momento en el que ellos se disponían a realizar esa tarea, que siempre ha sido lenta, costosa y fruto de sucesivas generaciones. Iba a ser particularmente difícil dotar a los pueblos de ese



hálito profundo que constituye la esencia de cada uno de los núcleos del mundo rural con su sabiduría milenaria, hoy en repliegue por causa del empuje arrollador de la cultura mercantil y neoliberal que todo lo arrasa. En aquel entonces, los colonos nada sabían del «mayo francés del 68», ave fugaz que sacudía al mundo estudiantil del mundo entero, que dejaría permanentes vientos de liberación. Ellos, por el momento, tenían su propio «mayo» de libertad. Comenzaban su tarea como sabían y podían: levantando su pueblo y transformando sus tierras.

*Aquí mataba el vecino un cochino y allí era de balde (“gratis”) y luego por la noche sacaban un plato grande y todos comíamos juntos y eso ya ha desaparecido. Según ha venido la vida para arriba la gente ha dejado de estar unida. Aparte de que esto es un oficio muy envidioso, cuando yo estaba en la puerta me dijo mi tío Emilio “mejor es que te tengan envidia que no caridad”. Tú procura tener buena cosecha, que como tengas buena cosecha te van a tener envidia.*

(Celedonio Clemente Lorenzo. 72 años. El Batán. Llegó en 1971 procedente de Aceituna. Colono. Agricultor jubilado.)

En términos de convivencia se podría decir que los colonos habían asumido el concepto de colonia de la cual todos formaban parte por igual. En palabras del profesor José Quarc Pérez (2010, P.176)<sup>344</sup>: *un grupo humano logra formar un pueblo cuando sus mujeres y sus hombres han logrado adquirir un rostro característico, una misma mirada. Saber captarla es saber captar su alma. El rostro, la mirada, son reflejo del alma. En el rostro y la mirada confluyen los genes fundidos de las familias que habitan un lugar, los vientos que lo azotan, las tiernas primaveras que lo mecen, las aguas que lo empapan, los sueños colectivos y los trabajos duros. Eso es un pueblo. Un pueblo no es flor de un día. Un pueblo es una larga tarea, pero una tarea que hay que empezar. Al INC hay que reconocerle un cierto olfato de antropólogo social. Sabía que un pueblo son casas que habitar y tierras que arar pero también servicios que prestar,*

---

<sup>344</sup> GUARC PÉREZ, J. (2010): “El Instituto Nacional de Colonización y la transformación de Bardenas – Ejea” en *Colonos, territorio y estado. Los pueblos del agua de Bardenas*. Institución “Fernando el Católico”. Zaragoza.

*economía que desarrollar, bonitas calles que transitar, cultura que impartir, fiestas que celebrar, apertura al infinito que cultivar, arterias hacia los pueblos vecinos que construir. El INC no podía hacer otra cosa que preparar las vértebras, la encarnadura había de ser la obra paciente de sus vecinos.*

*Aquí éramos todos como una familia, es verdad, aquí venían fiestas, venía Nochebuena, venía todo y éramos como una familia, ahora ya cada uno somos, qué sé yo... han venío nuestros hijos, ha venío gente de forma y ahora es de otra manera, la gente ya... Ha cambiao todo, buena gana de decir ha cambiao el pueblo: el pueblo no ha cambiao, hemos cambiao las personas... El pueblo un poquito a mejor, me parece a mí, porque antes por no tener no teníamos ni servicios, con que ya ves.*

(Petra Gordo Gutiérrez. 62 años. Llegó al Rincón del Obispo en 1963 procedente de Coria. Agricultora jubilada e hija de colono.)

La solidaridad laboral estaba a la orden del día, es decir para poder hacer frente a las tareas propias del período de cosecha era necesario la mano de obra. La mano de obra que no podía financiarse económicamente, pero generaba pactos de ayuda y solidaridad entre los vecinos.

A medida que los hijos fueron creciendo se fueron incorporando a las tareas agrícolas, suplantando en estas labores a los vecinos. Debemos de recordar que uno de los criterios para la concesión de las parcelas era el hecho de ser padre de familia numerosa, a este hecho hay que añadir la cuestión de la paulatina mecanización de las tareas agrícolas ya que poco a poco los colonos irán comprando sus propios tractores.

*No. Yo continué mis estudios y cuando venía del instituto por la tarde ayudaba en las faenas agrícolas a mis padres, me iba a la parcela y lo que correspondiese. Si era la época del otoño que empieza la recolección*

*pues a coger algodón, coger maíz –porque entonces el maíz se cogía a mano- que eran los cultivos que teníamos, luego ya teníamos ganado – vacas- así que llevar y traer las vacas, ordeñarlas, en fin... las tareas agrícolas propias. Eso durante el curso y luego ya en la época de vacaciones pues todo. De hecho yo siempre decía que para mi mis vacaciones es en la época en la que estoy estudiando porque cuando llegaba el verano ya sabía lo que correspondía: venirte para acá (a la parcela) y el trabajo de sol a sol, lo que es la actividad propia del entorno agrícola.*

(Crispín Rama Prieto. 52 años. Director colegio público “La Acequia”. Puebla de Argeme. Llegó al poblado en 1970 procedente de Madrid como hijo de colono.)

La relación humana y social entre los vecinos de los poblados variaría, como es inevitable, con el paso de los años. Al aumentar el número de personas con las que se van relacionando, disminuye la intensidad de la relación. Cada persona va creando lazos más intensos con los más afines. Los colonos perciben que son tratados de forma distinta por el Instituto y comienzan las tensiones. El tema de los reajustes debido a la mala calidad de algunas tierras, hizo que algunos se sintieran injustamente tratados. Surgieron otros conflictos por temas concretos que crearon divisiones en los poblados. El distinto nivel económico alcanzado, aún sin grandes diferencias, va marcando distancias entre los colonos. Y no podemos olvidar la crisis generalizada de la agricultura y del mundo rural provocada por la Organización Mundial de Comercio. Crisis agraria y alimentaria que no puede ser superada con una “refundación” del capitalismo sino que requiere audacia, clarividencia y fortaleza para la articulación de una nueva economía mundial. Los colonos aprendieron, paso a paso, a amar la tierra y los pueblos a los que un día llegaron con tantas ilusiones. Aquí iban a venir a la vida muchos de sus hijos, aquí se despedirían, cuando el momento llegara, de sus seres queridos. Porque uno no es de un pueblo hasta que allí han nacido sus hijos o sus nietos, uno no es de un pueblo hasta que allí ha enterrado a alguno de los suyos.

### III.11. LOS ESPACIOS COMUNES.

En los pueblos es donde existe un vínculo más fuerte entre las comunidades y su espacio de asentamiento, el pueblo es más abarcable imaginariamente que la ciudad y donde el carácter constante y cotidiano de la interacción “cara a cara” entre las gentes va permitiendo una identificación mútua asociada a prácticas ancladas espacialmente. En los pueblos todos los vecinos van a los entierros, a las bodas, todos están presentes en cualquier tipo de celebración y a todos se ha de invitar a éstas, exceptuando a aquellos con los que se ha tenido algún tipo de disputa, esos no deben de asistir a estos actos de celebración colectiva, salvo que se haya restaurado la afrenta. En los pueblos todos se conocen, todos conocen la vida de todos y se preocupan por ella. El espacio reducido implica que en los pueblos haya ciertas condiciones específicas que posibiliten la *manifestación* de un “nosotros” colectivo, y que están relacionadas con ciertos lugares “clave” que permiten la realización de ciertos “ritos constituyentes” que reafirman los sentimientos de pertenencia a un determinado grupo o comunidad, al reunir a sus miembros en experiencias de participación comunitaria.

“Hacer pueblo” no era una tarea fácil, los colonos eran vecinos de casas y parcelas, pero había que trabar costumbres y entremezclar familias. Para ello fue determinante la función que cumplían los espacios comunes, es decir los lugares destinados al ocio donde los colonos se encontraban y compartían penas y alegrías.

*Había un salón grande, había un bar, venían los del cine, porque no había televisión echaban películas y entonces iban los padres con los muchachos, a lo mejor venían dos veces al año. En el salón se hacía todo, pero luego ya lo acomodaron como discoteca. Eso era un edificio nuevo acomodado a discoteca, había bar, un salón grande en el que se han hecho bodas, comuniones y la discoteca y ya hoy no queda ná. Eso cerró ya hace años. En la discoteca se juntaban todos los jóvenes, pero en bodas y eso se juntaban todos. Los de los restaurantes venían aquí y nos hacían*

aquí la comida. Aquí nos hemos casado tos y hemos comido ahí y to. Lo llevaba un matrimonio y sus hijos.

(Argeme González Granado. 40 años. Valrío. Propietaria de un bar en Valrío e hija de colono. Llegó al poblado en 1972 procedente de Montehermoso.)

Pero ¿Qué es un pueblo? Para Lisón Tolosana (1980, P.63)<sup>345</sup> “Pueblo”, además de sugerir oposición al exterior revela, en otra acepción, ambigüedad interna. En distintas partes de España se sirven de la palabra “pueblo” para designar comunidades de quinientos o mil habitantes, cabezas de partido, villas e incluso ciudades de treinta y aún cien mil habitantes. En estos últimos casos y áreas, las pequeñas comunidades son denominadas lugares o aldeas. La polisemia del término es notable, por lo que necesitamos establecer una tipología de contenido cultural si queremos evitar confusión y arbitrariedad conceptuales en el uso de la palabra. No puede significar lo mismo, en cuanto a solidaridad, comunicación y convivencia la personal identificación con el pueblo natal cuando éste solo cuenta con unos pocos de habitantes, cuando llega a cinco mil y menos todavía, cuando sobrepasa los veinte mil. La naturaleza de la pertenencia y las características de la adscripción son diferentes en cada caso.

Honorio Valasco (1991, P.719)<sup>346</sup> dice que los significados de la palabra “pueblo” en castellano son múltiples y la historia del significado de esta palabra es también la historia de los pueblos españoles y de sus instituciones políticas. Se habrá advertido ya que los habitantes de lengua castellana emplean la palabra “pueblo” para designar el espacio de tierra habitado y al grupo social que en él habita. La lengua castellana transforma las tierras cuando son habitadas en “pueblos”. La acción de “poblar” designa la ocupación de tierras por gentes, la transformación de desiertos y descampados en lugares habitados.

---

<sup>345</sup> LISÓN TOLOSANA, C. (1980): *Invitación a la antropología cultural de España*. Akal-Básica de Bolsillo. Madrid.

<sup>346</sup> MORENO, I. (1991): “Signos y sentidos de la identidad de los pueblos castellanos. El concepto de pueblo y la identidad.” En PRAT, J. et al. (eds.) *Antropología de los pueblos de España*. Taurus Universidad. Madrid.

Para Lacomba Avellán (2008, P.22)<sup>347</sup> un pueblo es una colectividad humana compleja, que ha cristalizado como sociedad a través de un proceso histórico compartido, articulado sobre bases territoriales y económicas que la dotan de especificidad y que posee una cultura básicamente común, modelada a lo largo de dicho proceso histórico que la define y diferencia de otras sociedades, de otros pueblos.

Y la vida iba pasando y tenía que llegar el día en que los recuerdos de los niños y niñas, ya hombres y mujeres, fueran el punto de referencia siempre necesario para un pueblo. Cada nueva familia que llegaba al poblado era una nueva ilusión para los jóvenes que ansiaban conocer nuevas caras y entonces, cuando se conocía la noticia, corrían a avisarse los unos a los otros y allí acudían todos, para asistir a la ceremonia de descender los cacharos del camión, entre cuchicheos y caras curiosas. Pero no era tarea fácil “hacer pueblo”, Los colonos seguían con la añoranza de sus pueblos de origen, mantenían unos profundos lazos con los lugares que les vieron nacer, no en vano allí habían dejado a sus padres y amigos, en algunos casos hasta algún hijo pequeño, y a ellos volvían siempre que podían, por una boda, un entierro, las fiestas,... Cualquier excusa era buena para reencontrarse con las calles y la plaza de su infancia, aunque para ello tuvieran que montarse en el mulo y atravesar los caminos durante horas.

*¿Qué quieres que te diga? Aquello era una aventura, no sé si es que en aquella época nuestra mentalidad no era tan fuerte en que cuestionásemos las decisiones de nuestros padres de si nos íbamos o no nos íbamos. A ellos les pareció bien y el resto de la familia tampoco manifestamos excesivo rechazo o yo qué sé... renuncia ¿no? En absoluto, vinimos y no sé... era una aventura... era algo nuevo para nosotros. De hecho, como que de la noche a la mañana te encuentras – ya hablo después de una vez que llegamos aquí y que conocimos el pueblo- con que las instalaciones eran y son maravillosas. Eran muy amplias, son muy amplias, eran grandes dependencias, grandes*

---

<sup>347</sup> LACOMBA AVELLÁN, J.A. (2008): “Sobre la identidad de los pueblos” en *La identidad cultural de Andalucía*. MORENO NAVARRO, I. (Coord.). (2008). Fundación Pública Andaluza Centro de Estudios Andaluces. Sevilla.

*espacios, con todo tipo de comodidades, en proporción a la que se podía vivir en cualquier otra localidad, con una infraestructura de saneamiento, de agua, de dependencias anejas para la actividad agrícola... Incluso nosotros como chiquillos pues el tener un espacio – un patio- un corral tan sumamente amplio, como que nosotros nos planteamos pues aquí montamos nuestro propio campo de fútbol, porque era muy amplio y como tal permitía ese espacio y ya te digo, fue algo estupendo.*

(Crispín Rama Prieto. 52 años. Director colegio público “La Acequia”. Puebla de Argeme. Llegó al poblado en 1970 procedente de Madrid como hijo de colono.)

El franquismo entendía que las construcciones fundamentales dentro de la arquitectura pública del pueblo eran el ayuntamiento o edificio administrativo, la iglesia y la escuela. Esto era por la necesidad de generar edificios adecuados para la alfabetización y enculturación de las nuevas generaciones y la formación espiritual de toda la población. *El factor propagandístico de algunos de los pilares de la dictadura –orden, religión y formación-, posibilitó un mayor dispendio en estas construcciones de carácter representativo que, sobredimensionadas en superficie y presupuesto de obra respecto del número de habitantes, habrían de constituirse, en los hitos, no solo urbanos sino también simbólicos, de los nuevos poblados*<sup>348</sup>.

Por lo general, la ubicación de la iglesia y el Ayuntamiento, debido a su carácter eminentemente público y a su condición sobresaliente, ayudaba la ordenación y delimitación de la plaza pública, constituyendo un centro cívico de encuentro y relación humana, en el que en muchos casos se incorporaban las artesanías -que eran locales destinados al comercio y o algún bar, que solían estar vinculados a la vivienda del propietario del negocio- y en algunos casos las escuelas. De esta forma,

---

<sup>348</sup> VV.AA., EXTREMADURA. CONSEJERIA DE AGRICULTURA Y MEDIOAMBIENTE. (2010) *Pueblos de colonización en Extremadura*. Junta de Extremadura. Colección historia agraria y rural. Mérida.

es difícil encontrarse estos edificios de manera aislada, contribuyendo a la ordenación urbanística de los pueblos.

*Muchas veces cuando nos juntamos lo comentamos... en aquella época estábamos cada uno inmerso en nuestra familia, de tal modo que en nuestra familia el punto de reunión, el punto de encuentro y de actividad era la parcela... No es que estuviéramos a todas horas en la parcela, pero si es cierto que gran parte de las horas del día estábamos en la parcela, salvo el domingo en la tarde que era el mediodía de asueto o descanso en el que ya teníamos un poco de desahogo o algún día de lluvia, en el que ya no se podía ir a trabajar porque la tierra estaba pesada, entonces esa tarde o ese día estaban libres y era cuando salíamos por aquí a la plaza y nos sentábamos en los bancos o echábamos alguna partidilla de rayuela, o ahí detrás de la iglesia jugábamos el partidillo con el balón de turno que tuviésemos.*

(Crispín Rama Prieto. 52 años. Director colegio público “La Acequia”. Puebla de Argeme. Llegó al poblado en 1970 procedente de Madrid como hijo de colono.)

Según Goffman (1970) estos lugares pueden estar relacionados a ceremonias importantes como fiestas, celebraciones, o simplemente a reuniones cotidianas, juegos, competencias, encuentros informales, etc.; en definitiva, a encuentros “cara a cara”, verdaderos rituales que son fundamentales para la presentación del yo ante los demás, donde el “sí mismo” se refleja en la experiencia que es compartida con el “otro”, constituyéndose así en un elemento constitutivo de la relación “Nosotros” (Goffman, 1970)<sup>349</sup>. La importancia de estos “rituales de interacción” como los llama Goffman (1970), es que promueven las interacciones sociales, actuando como verdaderos “mecanismos de integración” y mantención “del vínculo” que son fundamentales para toda sociedad y que tienen que ver con la presentación del “yo”, con la manifestación de la identidad y el compromiso participativo por parte de todos

---

<sup>349</sup> GOFFMAN, E. (1970): *Ritual de la interacción*. Ed Tiempo Contemporáneo. Buenos Aires.



sus miembros, haciéndose efectiva la relación “nosotros”, en una dimensión espacio temporal. La importancia de determinados “lugares” para la realización de estos acontecimientos sociales es que al tener un carácter ritual y repetitivo requieren un “escenario” apropiado para llevarse a cabo, lo que no solo tiene que ver con la plataforma física, con la “base” del despliegue de la acción; tiene que ver ante todo con un “ambiente” ad-hoc donde resulte fácil desarrollar el “juego ritual de tener un yo” (Goffman, 1970)<sup>350</sup>.

Pero no solo los lugares destinados a actos formales, cargados de símbolos y en horarios concretos son aquellos que van a ir cincelandando la identidad social de los poblados de colonización. Mayor importancia tendrá aquellos espacios destinados al ocio, donde los vecinos interactúan con total libertad los unos con los otros. Así el bar, el teleclub, la plaza, las zonas deportivas o la casa de una vecina serán lugares en los que colonos y obreros entrelacen sueños e inquietudes, lazos y amistades, enfrentamientos y peleas, al terminar la dura jornada de trabajo en la parcela. Todos estos encuentros, frutos del devenir cotidiano de una comunidad que comparte un mismo espacio, son los que hacen que poco a poco sus miembros construyan un verdadero pueblo, en el que sus moradores van trenzando relaciones y vidas con el paso del tiempo. Así se va a ir edificando la experiencia de un “nosotros” con una propia historia común a partir de las interacciones.

*El teleclub<sup>351</sup> funcionaba bien, porque estaba aquí solo en el pueblo y entonces había mucha gente. Me acostaba por la noche “más rendío*

---

<sup>350</sup> URREJOLA DAVANZO, L. (2005): “Hacia un concepto de Espacio en Antropología. Algunas consideraciones teórico-metodológicas para abordar su análisis.” Memoria para optar al título de Antropóloga Social. Universidad de Chile. Facultad de Ciencias Sociales. Departamento de Antropología.

<sup>351</sup> Desde que el 25 de noviembre de 1964 se fundara el primer TELECLUB en la localidad zamorana de Matilla la Seca, hasta la desaparición de la RED NACIONAL con la creación del actual Ministerio de Cultura a finales de 1978, se produjo en nuestro país un fenómeno cultural y educativo de extraordinaria magnitud y de gran trascendencia política y social, ya que la Red de Teleclubs, en los casi tres lustros de existencia, y con cerca de 750.000 socios integrados en 5.000 centros, constituyó una de las instituciones que más contribuyó a transformar un mundo rural subdesarrollado, como era el de la década de los sesenta, en un colectivo social adecuadamente preparado para participar e integrarse en la España democrática del último cuarto del siglo XX.<sup>351</sup> HERRERO MARTÍN, Luis. La Labor educativa de la red nacional de teleclubs en la provincia de Salamanca. Aula, 1997, 9, 73-84.

*que la leche jodía”. Por aquel entonces solo había 2 ó 3 televisiones y tractores había 5 ó 6 cuando vinimos aquí. La gente se juntaba en el teleclub y aquello era un hormiguero, un bar con 70 metros cuadrados que tenía y un pueblo entero metido allí. La gente iba a jugar la partida y aparte teníamos otro salón. Veíamos la primera y la segunda cadena y se veían muy mal, todos los días teníamos que “levantar la antena pá arriba”.*

(Juan José Vasco Manzano. 65 años. El Batán. Llegó al Batán en 1971 procedente de Cuacos de Yuste. Colono jubilado).

Goffman señala que hay distintos tipos de ‘rituales de interacción social’, desde “ocasiones sociales” formalmente instituidas como ceremonias que tienen un tiempo y un lugar de desarrollo, por ejemplo, la celebración de una fiesta, etc., hasta “situaciones sociales”, que tienen que ver más bien con interacciones de carácter informal que surgen espontáneamente, como partidos de fútbol, juegos y competencias, cosas del día a día que son igualmente importantes para mantener el vínculo social. Pero Goffman resalta ante todo la importancia de aquellas situaciones que promueven el “encuentro social”, o agrupamiento de personas comprometidas con el mantenimiento de un estado de interacción. El factor “compromiso” no solo tiene que ver con la participación de todos los miembros de una comunidad –entendida aquí como localidad- en estos encuentros, sino ante todo, con un compromiso por mantener un sí mismo, una identidad.

*Al principio aquí en el pueblo “el baile”<sup>352</sup> como que no... Lo más próximo que teníamos, donde se concentraba el personal y tenía algún tipo de punto de encuentro pues era abajo, en la Mediana, que es una finca que está a 3 kilómetros más o menos de aquí de Puebla, en la vega. Entonces –diríamos- los más arriesgados o más intrépidos o “echaos pa’lante” se bajaban y ese comentario llegaba a oídos de los demás que*

---

<sup>352</sup> Al referirse al término baile hace alusión a un espacio donde se ponía música o tocaba algún grupo musical y los jóvenes bailaban.

*también nos animábamos y bajábamos y ese era el punto de encuentro y de relax de la juventud. Posteriormente Puebla ya se fue consolidando un poquito más y se empezó a hacer ese “baile” en los graneros. Recuerdo que uno de los primeros sitios donde se hizo “el baile” fue en el granero de un forestal: el señor Ignacio. Aquí en el pueblo había dos jóvenes a los que les gustaba la música, uno tocaba el saxofón y el otro la batería y ahí un poco se montaba el baile popular y lo pasábamos muy bien. Esto lo hacíamos el domingo por la tarde, el fin de semana no existía... Era el domingo cuando uno comenzaba a ponerse “la ropa de domingo”<sup>353</sup> para hacer fiesta y para empezar a relacionarse y conocerse con las chicas.*

(Crispín Rama Prieto. 52 años. Director colegio público “La Acequia”. Puebla de Argeme. Llegó al poblado en 1970 procedente de Madrid como hijo de colono.)

Según Larraín (2001, P.21)<sup>354</sup> La identidad colectiva no es una esencia innata sino “un proceso social de construcción”, que tiene que ver con categorías sociales compartidas, con un sentido intersubjetivo reafirmado con compromisos y lealtades grupales que conforman “mundos” de vida. No es algo que esté dado de una vez y para siempre, no es un hecho acabado sino que tiene que ver con experiencias comunes y valores compartidos manifestados no solo en significados, imaginarios y discursos sino a su vez en las prácticas cotidianas de las personas, en la interacción social y en sus estilos de vida. Según esta memoria, las prácticas identitarias que permiten un continuo autoreconocimiento del ‘nosotros’ requieren, en estos contextos de copresencia ciertos lugares específicos para ser reafirmadas y reactualizadas<sup>355</sup>.

---

<sup>353</sup> Conjunto de ropas que se reservaban únicamente para ser utilizadas el domingo con motivo de acudir a misa con ropa elegante y que luego se mantenían a lo largo de todo el día. Lo habitual es que estas ropas fuesen más nuevas, elegantes o caras que las que se utilizaban el resto de la semana para el desarrollo de la actividad laboral o educativa en el caso de los niños.

<sup>354</sup> Larraín, J. (2001): *Identidad Chilena*. Ed LOM, Chile.

<sup>355</sup> URREJOLA DAVANZO, L. (2005): “Hacia un concepto de Espacio en Antropología. Algunas consideraciones teórico-metodológicas para abordar su análisis.” Memoria para optar al título de Antropóloga Social. Universidad de Chile. Facultad de Ciencias Sociales. Departamento de Antropología.

En definitiva, y siguiendo a Foucault (1984)<sup>356</sup> el espacio no es una especie de “vacío” donde puedan situarse personas y cosas, no es un mero “contenedor”, sino que define una situación de mútua implicación: ciertas acciones y relaciones sociales producen un espacio, pero el espacio a la vez estimula la constitución de ciertas prácticas y relaciones sociales, incidiendo fuertemente en la estructuración y reproducción de la vida social. Veamos algunos ejemplos a través de las voces de los colonos:

*La vida en el bar es muy tranquila, aquí no hay nada de paso como una carretera o gente que venga porque trabaje fuera, aii que pues un ratino al medio día y otro rato por la noche<sup>357</sup> y ya está. La gente esta afuera trabajando, cada uno en su parcela y son dos trozos hay en el día.*

(Argeme González Granado. 40 años. Valrío. Propietaria de un bar en Valrío e hija de colono. Llegó al poblado en 1972 procedente de Montehermoso.)

*Entonces de los que vinimos aquí cada uno era de su leche... más borrachos que la leche y entonces como en los primeros años no cobraban nada, nada más que 10.000 pesetas al cabo del año, pues la gente lo que sacaba... él que era vicioso a beber. Me acuerdo yo que estaba ahí el mayoral y a ese le ponían las cervezas en fila en el mostrador y canciones que le hacían al mayoral<sup>358</sup>.*

(Luís Rodríguez Melchor. 82 años. Puebla de Argeme. Llegó en 1971 procedente de Coria. Colono jubilado y primer presidente de la Junta de colonos de Puebla de Argeme (1971-1978).

*...Y la televisión tenía yo 12 años o así y una vecina –tía Aurora<sup>359</sup>- ¡Madre mía! Aquella mujer puso la televisión y tos los niños íbamos allí*

---

<sup>356</sup> FOUCAULT, M. (1984): *Des Espace Autres*. publicado por el diario francés Architecture/Mouvement/ Continuité, En línea: <http://foucault.info/documents>

<sup>357</sup> Hace referencia a los momentos en los que los vecinos acuden al bar. Coincide con los espacios de tiempo en que finalizan las jornadas de trabajo y acuden al bar antes de ir a comer o a cenar.

<sup>358</sup> Se refiere a que le hacían burlas.

<sup>359</sup> Es bastante común que entre vecinos en los pueblos de Extremadura se trate a las personas m´sa mayores como “tíos” aunque no haya ningún vínculo, ni parentesco.

*¡Ay que tía Aurora ha comprado una cosa cuadrá que se ven allí tos los... ¡Madre mía! Nos íbamos allí y aquello parecía el cine. Todos los niños y tos los vecinos nos sentábamos allí en el suelo, ella era una persona muy agradable y nos íbamos allí. Aquello para nosotros era... ver a las personas en blanco y negro en aquel cuadro ¡uy; Muy bien, muy bien... Lo pasábamos bomba. Teléfono teníamos uno para todo el pueblo que estaba ahí en la plaza. Un año lo llevaba una, otro año llevaba otra. Cobraban por irte a avisar 20 pesetas o 50, yo ya no se lo que cobraban. Te llamaba el que fuera y te iban a avisar a casa y allí nos juntábamos toa la gente y hablaba cada una cuando le tocaba y ya está... pero de eso hace ya muchos años.*

*(M<sup>a</sup> Luz Garrido Retortillo. 47 años. Valrío. Ama de casa e hija de colono.  
Llegó al poblado en 1968 procedente de Montehermoso.)*

*Sí, sí y al cine, todos a Alagón... Entones en aquel principio las fiestas no eran como es hoy que son aquí en la plaza, entonces se hacían en lo que es la ciudad deportiva hoy, allí se hacía el toro, se hacía la verbena... Entonces veníamos lo que es los de la Vega, que subíamos y los del pueblo bajaban y nos encontrábamos todos allí, era todo como en el medio (centro geográfico) y mu bien... No había problema con nadie, ni ellos con nosotros, ni nosotros con ellos. Todo perfectamente.*

*(Irene Ginés Hernández. 48 años. Alagón. Ama de casa e hija de medieros de la finca "El Rincón". Llegó al poblado en 1973 procedente de Acehúche.)*

*Sí, bueno, bar al principio tampoco había. Luego se puso porque esa casa luego se quedó un chaval con ella, la casa que era del bar y puso un bar pero luego la gente empezó a irse cada uno a su sitio y funcionó mu poco tiempo; bueno, el tiempo que le dieron que tenía que estar abierto. Le dieron un plazo de cinco años que tenía que estar abierto y no estuvo los cinco años.*

*(Vicente Martín Fernández. 79 años. Valderrosas. Colono jubilado.  
Llegó en 1968 procedente de Pasaron de La Vera.)*

### III.11.1 LA IGLESIA.

La iglesia y, sobre todo su campanario, constituía habitualmente el más reconocible hito de la ordenación urbana, tanto hacia el interior como hacia el exterior del pueblo, resultando identificable desde la lejanía. En los pueblos de más de 100 vecinos, las iglesias se ordenaban en un conjunto, a modo de centro parroquial, con la sacristía, el local de Acción Católica y la casa rectoral, lo cual permite la generación de claustros o corredores porticados que unen todas las piezas entre sí, contribuyendo a la generación de espacios urbanos más acotados.



Foto: Iglesia de Alagón. Fuente: Elaboración propia.

*Cabe destacar que casi todas las iglesias de los pueblos de colonización extremeños son preconciarias, y por tanto predomina la planta basilical, más o menos estricta. De ahí las proporciones generalmente longitudinales con el presbiterio y el retablo al*

fondo<sup>360</sup>. No fue hasta noviembre de 1957 cuando se publicaron las normas del INC para la construcción de iglesias, en las cuales se establecía la preceptiva aprobación del proyecto por parte del obispado. Realmente las determinaciones más restrictivas se referían al arte sacro que se incorporaría a la arquitectura. Éste debía de ser analizado y aprobado por una comisión mixta de arquitectos del INC y un asesor-inspector religioso, lo que nos da idea no sólo de la importancia que se le concedía a estos elementos sino a la conjunción de los mismos en la arquitectura.



Foto: Iglesia de Pajares de La Rivera. Fuente: Elaboración propia.

En los poblados del Valle del Alagón, cabe destacar el caso del actual Alagón del Río, antes de construirse el poblado, los oficios religiosos se celebraban en el Rincón oficiados por el párroco de Galisteo; en algunas ocasiones se utilizaba la casa del perito, si el tiempo lo permitía y la afluencia era numerosa, dichos oficios tenían

---

<sup>360</sup> VV.AA., EXTREMADURA. CONSEJERIA DE AGRICULTURA Y MEDIOAMBIENTE. (2010) *Pueblos de colonización en Extremadura*. Junta de Extremadura. Colección historia agraria y rural. Mérida.

lugar bajo una encina, como en el caso de comuniones y bautizos. Posteriormente las misas se celebraron en las escuelas hasta que finalizaron los trabajos de construcción de la iglesia. Aunque las obras se iniciaron en 1960 su ejecución sufrió un grave retraso ya que la empresa adjudicataria, al producirse un aumento en el precio de los materiales, se negó a continuar con el proyecto aún a riesgo de perder la fianza establecida. Tras paralizarse durante algún tiempo, la obra fue adjudicada a una nueva empresa que se encargó de su finalización.



Foto: Iglesia del Pueblo de Argeme. Fuente: Elaboración propia.

El campanario de la iglesia es un hito urbano en los poblados, el elemento principal para entender el conjunto del pueblo. En las torres-campanario los arquitectos derrocharon su mayor imaginación y en ellas se muestran tipologías tan dispares como originales. La torre-campanario preside el poblado pues es el punto donde convergen todas las miradas desde las perspectivas interiores y exteriores del poblado, los demás edificios la acompañan y complementan en la disposición final.





Foto: Torre de la Iglesia de El Batán. Fuente: Elaboración propia.

*Es en la iglesia donde los arquitectos han puesto todo su conocimiento y saber, pues suele ser el elemento que ordena la plaza y a todos los edificios que la componen. Por lo general son el resultado de una arquitectura racionalista muy contemporánea<sup>361</sup>.*

---

<sup>361</sup> VV.AA., EXTREMADURA. CONSEJERIA DE AGRICULTURA Y MEDIOAMBIENTE. (2010) *Pueblos de colonización en Extremadura*. Junta de Extremadura. Colección historia agraria y rural. Mérida



Foto: Torre de el Rincón del Obispo. Fuente: Elaboración propia.

### III.11.2 LA ESCUELA.

La escuela era una de las primeras edificaciones de las que se podía disfrutar, por lo que los hijos de colonos acudían a estudiar desde su llegada al pueblo. En la mayoría de los casos, las escuelas estaban separadas por niños y niñas, y el alumnado era numeroso ya que, al ser uno de los requisitos preferentes el matrimonio con hijos, la población, en estos primeros años era muy joven. Las clases siempre se adaptaban al medio rural, así como los horarios: cuando llegaba la campaña se reducía el horario escolar. A partir de mayo se implantaba la jornada de mañana, para evitar el absentismo (por necesidad) en estos meses. Los maestros no eran dependientes de IRYDA, dependían del Ministerio de Educación, pero accedían a la plaza mediante un concurso de méritos organizado por el INC. Las escuelas, debido fundamentalmente a su menor altura, tenían una presencia menos destacada dentro de la lectura urbana, salvo en los pueblos de mayor tamaño. El número de aulas dependía de esta circunstancia. La solución más repetida era la del módulo de dos aulas, una por género, vinculada a sendos patios, y dispuestas habitualmente sobre un eje de simetría octogonal a la fachada principal. Un porche geminado suele dar acceso a las aulas y a los despachos también simétricos del maestro y la maestra. El módulo se multiplicaba hasta conseguir el número necesario de aulas en función de los vecinos del pueblo. En estos casos, la agrupación ofrecía soluciones, llegando incluso a segregarse en dos escuelas completamente independizadas por género.

Para Rabasco Pozuelo (2010) *La construcción de las escuelas de los poblados se utilizó como uno de los elementos cohesionantes de los trazados urbanos. Se habló en un principio de presentar unas tipologías básicas para su construcción, unas tipologías de edificios que sólo nos sirven para analizar los primeros poblados de hasta 1950 pues, después de esta fecha las escuelas van planificadas en el diseño del proyecto de nueva*

población, y serán los distintos arquitectos los que tengan una cierta libertad para componer estos edificios<sup>362</sup>.



Escuelas de Valdencin. Elaboración propia.

En el caso de Alagón del Caudillo, las primeras dependencias que se dispusieron para la formación académica en el poblado fueron unas casas viejas ubicadas en la dehesa. Se establecieron dos turnos de clase: uno por la mañana para los niños, y un segundo turno, que se celebraba por la tarde. Posteriormente se crearon las escuelas, donde había dos aulas para los niños y dos aulas para las niñas.

---

<sup>362</sup> RABASCO POZUELO, P. (2010). *La educación en los poblados del Instituto Nacional de Colonización: técnica, moral y género. La cátedra Francisco Franco*. Revista bibliográfica de geografía y ciencias sociales. Universidad de Barcelona.



Escuelas de Alagón del Río. Elaboración propia.

*Bueno, escuela sí había cuando yo vine aquí, que estaba donde decíamos la misa, que era abajo en las casas viejas y el cura venía de Galisteo y no teníamos ni puente porque había una barca ahí que era por donde se pasaba, una barca que... Estuvo muchos años la barca hasta que se hizo el puente ese, pa pasar a Galisteo. Río abajo, estaba la barca abajo de todo.*

(Rafael Castro. 73 años. Alagón del Río. Capataz agrícola jubilado.

Llegó en 1963 procedente de Armenteros (Salamanca)

### III.11.3 EL CEMENTERIO.

Pocos pueblos estaban dotados de cementerios, y donde existían, daban servicio a varios núcleos próximos. La arquitectura de estos recintos resulta muy cuidada, ya que más allá de la ordenación reticular de las tumbas, se incorpora una capilla y algunas dependencias complementarias, que se diseñan de forma unitaria con las tapias delimitadoras del recinto en una misma composición; esta últimas alojan en muchos casos los nichos. Cabe destacar que los colonos fueron reacios en los primeros años a enterrar a sus muertos en los poblados, llevándolos a los municipios de origen. El hecho de enterrar al difunto en el poblado será un primer paso en la construcción de la identidad social. Sirva como ejemplo el caso de Alagón del Río, cuyo cementerio se construyó en 1959, no comenzando a utilizarse hasta 1964, año en el cual figura el primer difunto enterrado según el libro de registros parroquiales.



Foto: Cementerio de Puebla de Argeme. Fuente: Periódico Extremadura. 12/10/2012

El cementerio es el lugar institucional de la muerte ¿Se puede construir un sentido de pertenencia o de identidad a partir de un espacio social impregnado de dolor y tristeza? En las siguientes líneas veremos como así es. Frente a la inevitabilidad de la muerte biológica, desde sus inicios la antropología se ha preocupado por realizar trabajos comparativos buscando rasgos o componentes universales subyacentes a las diferencias culturales (cf. Hertz, 1990; Van Gennep, 1960; Mauss, 1979;

Malinowski, 1993,...). En este apartado no vamos a detenernos en la simbología de la muerte, ni en los rituales, el duelo o el concepto de liminalidad de Víctor Turner, entre otros, ni tampoco hablaremos de antropología forense, sino que iremos directamente a afrontar la importancia de enterrar a los muertos en los poblados de colonización a la hora de construir la identidad social de los vecinos de estos poblados.

Los colonos eran gentes jóvenes con ganas de trabajar, que no tenían ninguna prisa por morir, o al menos eso pensó el régimen, ya que descuidó los cementerios y estos no se harían hasta algunos años después de que los colonos arribasen a los poblados. Hay que tener en cuenta que los colonos a su llegada mantenían fuertes lazos con sus lugares de origen y allí volvían siempre que podían a visitar a los familiares, a las fiestas, etcétera. Evidentemente ese arraigo con sus pueblos de origen implicaba que cuando la muerte le llegaba a alguno de los miembros que constituían el hogar de un colono, este fuera enterrado en el pueblo de origen y no en el poblado de colonización. Cabe señalar en este aspecto, la trascendencia que ha cobrado en el ámbito regional extremeño la romería de Granadilla, pueblo que presuntamente iba a quedar hundido bajo las aguas del pantano Gabriel y Galán, pero jamás las aguas llegaron a cubrirlo. Allí, año tras año, los antiguos vecinos de poblados de toda Extremadura acuden el día de “Todos los Santos” (1 de noviembre) a orar por sus familiares fallecidos. Con el paso del tiempo, este día se ha convertido en una reivindicación para que les devuelvan sus casas y así poder volver al pueblo que les vio nacer, algo prácticamente imposible porque a todos se les indemnizó económicamente con motivo de la evacuación, amen del consabido lote.

Para Lisón Tolosana (1997, P. 15)<sup>363</sup> *en cualquier comunidad, en todo grupo étnico y dimensión de la alteridad podemos dibujar el mapa cultural de la identidad específica subrayando lugares sagrados y describiendo ciclos cívico-litúrgicos en los que se dramatizan las actuaciones y conmemoraciones de sus prohombres, de sus paladines y caballeros andantes sacralizados por la pertinente tradición. En toda forma cultural de*

---

<sup>363</sup> LISÓN TOLOSANA, C. (1997): *Las máscaras de la identidad*. Ariel Antropología. Barcelona.

*identidad en activo encontramos tótems y tabúes, santos, patronos, profetas y herejes, santuarios, procesiones múltiples y romerajes, banderas, signos y símbolos, límites y fronteras, no sólo reales sino también místicas, murallas chinas éstas más difíciles que las anteriores de franquear.*

Con el muerto se establece un vínculo, cuyo vehículo es el cementerio, que se convierte en el lugar de encuentro con el fallecido, al cual se acude con mayor o menor asiduidad a “reencontrarse” con éste. Incluso dentro del calendario hay una fecha reservada a tal efecto que es festivo para que los vivos puedan desplazarse a los cementerios a venerar y rendir respeto a los que ya no están. Esta tradición existe desde que las primeras comunidades humanas en el Paleolítico desarrollaron sus capacidades simbólicas. Evidentemente las prácticas rituales relacionadas con la muerte han ido evolucionando a lo largo del tiempo y adaptándose a cada religión o contexto cultural y así las ofrendas y ajuares depositados en el lugar de las sepulturas nos hablan -ya en las culturas más antiguas-, de un verdadero culto a los muertos y de una espiritualidad humana basada en la creencia en otra vida más allá de la muerte.

De esta forma los cementerios reflejan de un modo u otro la cultura del pueblo, su estructura sociedad, sus costumbres, sus modos de vida, etcétera. Estos lugares sagrados, que han llegado hasta nosotros, no sirven solo para el estudio de la muerte sino también para el de la vida, ya que suponen la expresión de un momento histórico, tal y como sucede en las pirámides de Egipto, las catacumbas, los sarcófagos, las capillas funerarias o los cementerios contemporáneos, huellas del paso hacia la muerte pero, eso sí, producto de muy diferentes creencias o intenciones.

*Yo siempre pongo el ejemplo del cementerio porque lo he visto crecer: el cementerio estaba al lado de una parcela y lo usaba el de la parcela para meter aperos y no se usaba y ha pasado bastante tiempo. La primera que se enterró se tiró 4 o 5 años y solo estaba ella, era la hija de un mediero, no tenía recursos económicos y el ayuntamiento le regaló el*



*panteón... Hasta que luego ya el primero fue en 1994 o 1995, así que cuando murió mi madre que estaba en Montehermoso decía: ¡Como la vamos a llevar allí si está sola!*

(Crispín Rama Prieto. 52 años. Director colegio público “La Acequia”. Puebla de Argeme. Llegó al poblado en 1970 procedente de Madrid como hijo de colono.)

Para Velásquez López (2009)<sup>364</sup> *Los cementerios son lugares para la muerte “fabricados” desde la vida, en tanto que dan cuenta del lugar sociocultural que los creó, pero también constituyen en sí mismos un lugar con estructura y relaciones socio-culturales propias que se dinamizan a partir de la confrontación entre la funcionalidad propia para lo que fue creado y la apropiación individual y colectiva que se hace de él por parte de quienes “lo habitan” o lo viven; por ello, tienen que ver con el ordenamiento de la ciudad, del pueblo: se ubican, se designan, se administran, y para poder existir tienen políticas y legislaciones de orden político administrativas y privadas que los regulan.*

En el plano que nos ocupa, podemos decir que no existe ningún pueblo sin cementerio, el hecho de tenerlo confiere una razón más para arraigarse al nuevo espacio. Porque para el ser humano es importante el lugar desde donde se realiza el viaje a la eternidad, por lo tanto cuestiones como ¿Dónde enterrarse? ¿Cómo enterrarse? ¿Con quién enterrarse? ¿Enterrarse o no enterrarse? Forman parte de nuestra forma de pensar en la muerte. Indudablemente para ello existe un “lugar institucional”. Porque históricamente enterrar a los muertos ha sido un problema, no sólo de índole local sino también, un problema de competencia nacional, con incidencia local, puesto que está relacionado con asuntos que tienen que ver con la seguridad de la población, de la salud pública, de la identidad política, del crecimiento de las ciudades y de las lógicas del mercado.

Los cementerios han sido motivo de un proceso de constante redefinición desde el siglo XVIII hasta nuestros días, sus inicios se deben a un cambio de pensamiento y

---

<sup>364</sup> VELASQUEZ LÓPEZ, P.A. (2009): “Los cementerios... territorios intersticiales.” En *Territorio, cultura y conflicto*. Universidad del Tolima, 2007-2009.

de concepción sobre la muerte asociada fundamentalmente a la civilización cristiana. Antiguamente, se tenía la costumbre de enterrar a los muertos en las iglesias y en sus alrededores, por ser considerados estos lugares como tierras sagradas, sin embargo esta forma de enterramiento era el origen de malos olores, enfermedades y epidemias. En España, la orden de construirse los cementerios fuera del casco urbano, para quitar la costumbre insalubre de enterrar en las iglesias de España data del año 1773. La imagen de contaminación y enfermedad que evocaba la muerte, hace que el cementerio vaya siendo localizado cada vez más lejos de los centros de influencia y recorrido habitual de los vecinos.

Durante los primeros años, los colonos del Valle del Alagón no se enterraban en los poblados, había varias razones para ello, la primera –como ya hemos señalado- es que los cementerios no estaban preparados, a este hecho hemos de añadir que en algún caso tampoco las iglesias, celebrándose las misas en los lugares habilitados para el uso comunitario o en el campo. Una segunda razón estribaba en el hecho de que los colonos –debido al período de tutela y las deudas contraídas con el Estado- no estaban seguros de si podrían vivir para siempre en los poblados o por el contrario tener que volver a sus pueblos de origen. La tercera razón la encontramos en el hecho de que los colonos querían ser enterrados entre los suyos, tanto vivos como difuntos y esta cuestión les remitía irremediabilmente al lugar de origen.

*Uno de los problemas que han arrastrao estos pueblos a lo largo de los años –independientemente de que cada uno fuéramos de sitios distintos- era la filosofía de que nadie quería enterrarse en los cementerios. Hasta hace 12 años o 15 vamos a poner, más no, no se ha enterrao aquí el primero... no echas raíces.*

(José M<sup>a</sup> Arias Torres. 50 años, Alcalde de Torrejoncillo e hijo de colono.

Nació en Valdencin.)

Como hemos podido comprobar, tanto vecinos como alcaldes le confieren a los cementerios una parte importante en la construcción de la identidad social, ya que el hecho de poseer un cementerio les hace subir un escalón más en su objetivo de

ser un pueblo. No debemos de olvidar que los lugares “identitarios” tienen una dimensión sagrada, especialmente cuando son lugares consagrados a alguna actividad ritual, festiva, tradicional, religiosa o cotidiana que reúna a las personas de un determinado grupo; el carácter sagrado de estos lugares no solo está dado por el hecho de posibilitar que la memoria se vincule a ciertos lugares permitiendo la continuidad de ciertas tradiciones, sino que su sacralidad tiene que ver con el hecho de posibilitar el encuentro de los miembros de un grupo y la reafirmación de su conciencia de colectividad en momentos de interacción social, especialmente en aquellas ocasiones donde se reunifican elementos del pasado con elementos del presente en rituales que reafirman la colectividad. Según Augé (1993)<sup>365</sup> *el sentido “identitario” de estos “lugares comunes” se ve reforzado entonces cada vez que un ritual reitera -y confirma-su necesidad.*

Ya hemos señalado en el capítulo de historia cómo el primer colono fallecido en Alagón del Caudillo , que será sepultado en el cementerio del poblado, fue enterrado cinco años después de que los colonos llegasen. Algo similar va a suceder en el resto de poblados de la comarca:

*Aquí el primero que se enterró fue el abuelo de la Rocío “Lleita”. Hizon<sup>366</sup> las piscinas, han hecho pabellones pa que jueguen los críos ahí. El cementerio, que eso es importante porque ya hay enterraos más de veinte personajes ahí, desde el 2001. Antes, el que era de Coria, pues se lo llevaban a Coria y el que era de su pueblo, pues a su pueblo.*

(Ángela Torres. Valdencín. Ama de casa y esposa de colono fallecido.  
Llegó en 1968 procedente de Torrejuncillo.)

Volviendo a Velásquez López (2009)<sup>367</sup> *la intencionalidad del ordenamiento es definir un sitio para cumplir determinada función en relación con los demás sitios que tienen otras*

<sup>365</sup> AUGÉ, M. (1993): *Los ‘no lugares’. Espacios del anonimato. Una Antropología de la Sobremodernidad.* Ed. Gedisa, España.

<sup>366</sup> Hizon: Hicieron.

<sup>367</sup> VELASQUEZ LÓPEZ, P.A. (2009): “Los cementerios... territorios intersticiales.” En *Territorio, cultura y conflicto*. Universidad del Tolima, 2007-2009.

*funciones, es decir, cada sitio para cada tipo de uso. Ejemplo de ello son las ciudades, cada ciudad tiene un sitio para cada uso, un equipamiento urbano relacionado entre sí, los centros comerciales, el sistema bancario, la zona industrial, los centros de salud, los cementerios, entre otros, conectados por un sistema vial a los barrios, a los habitantes. A diferencia de este ordenamiento, los cementerios congregan en un solo sitio –destinado para cumplir una sola función, “depositar la muerte”– distintos tipos de usos, usos que bien podrían llamarse socio-culturales y que en ocasiones, estos tipos de usos, se complementan, se niegan entre sí, se jerarquizan, se segregan.*

Las administraciones locales legitiman la existencia de los cementerios pero no necesariamente tienen que ver con ellos, en algunos casos son sólo un punto de referencia o de ubicación en un mapa. Sin embargo la no existencia de estos ha generado conflictos en los poblados del Valle del Alagón y el hecho de tenerlos, ha supuesto un paso más en la suma de los factores que contribuyen a aumentar la identidad social. Los cementerios son lugares que albergan, que congregan, que reconcilian, que van más allá del simple espacio físico para depositar a los difuntos, visitarlos y recordarlos, también son la representación simbólica de las relaciones entre los individuos y comunidades en torno a la forma como son aprendidos y reestructurados por ellos, dan cuenta además, de la forma como se ordena el territorio y se representa el espacio, permeando distintos grupos sociales y categorías territoriales, desde y a través de las cuales, se expresa culturalmente este espacio fúnebre, permitiendo, de esta forma, reconstruir las dinámicas de configuración del territorio, tanto al interior de éste como en el lugar que ocupa en relación con su entorno inmediato dentro del pueblo.

*Yo no sé quién me contó una vez, que este pueblo no sería pueblo hasta que no se enterrase la gente en el cementerio, así que yo ahora digo que este pueblo dejará de ser pueblo cuando los niños dejen de correr por las calles.*

(Francisco Javier Antón García. 30 años. Valrío. Alcalde de Guijo de Galisteo.)

### III.11.4 EL AYUNTAMIENTO.

El Ayuntamiento era un edificio de administración en el que se concentraban todos los servicios que se debían prestar a la población. Se proyectaban a partir de 50 vecinos, pero tenían cierta entidad a partir de 100. Estos últimos, generalmente contenían en planta alta los despachos municipales y el salón de sesiones y en la planta baja, el juzgado, el calabozo y la oficina de correos. Cuando no existía vivienda para el médico del pueblo se añadía a las anteriores dependencias del consultorio.



Foto: Ayuntamiento de Puebla de Argeme. Fuente: Elaboración propia.

En general, en los ayuntamientos destacaba el balcón consistorial y en ocasiones algún elemento vertical que manifestaba su condición más emblemática respecto al resto del pueblo.



Foto: Ayuntamiento de Rincón del Obispo. Fuente: Elaboración propia.

Debido a su poca funcionalidad algunas veces se asociaban en el mismo edificio un grupo de artesanías con sus respectivas viviendas en planta superior. En la planta baja un soportal continuo daba acceso tanto al ayuntamiento como a las tiendas.



Foto: Ayuntamiento de Valdencín. Fuente: Elaboración propia.

Hoy día mantienen una baja actividad, siendo abiertos de manera ocasional y solo algunas mañanas por los servicios mancomunados (agente de desarrollo, trabajador social,...) o para la consulta del médico.



Foto: Ayuntamiento de Valrío. Fuente: Elaboración propia.

En los pueblos de mayor tamaño, por encima de 200 habitantes, se proyectaban en algunas ocasiones cines e incluso fondas o mataderos, que si bien no se construían al principio, eran situados dentro de la ordenación por los arquitectos redactores del proyecto general inicial. Cabe destacar que, en ocasiones, la tasca o cantina recibía un tratamiento individualizado o se incorporaba a un edificio social, junto con el cine. También en estos casos la construcción corría a cargo de la iniciativa privada.

Otros elementos a destacar, especialmente en la segunda fase de ampliación de los pueblos son los locales de la Sección Femenina<sup>368</sup> y del Frente de Juventudes<sup>369</sup>,

---

<sup>368</sup> *El tema de la formación de la mujer tuvo su propuesta normalizada y continua, pero desde un primer momento también fue una preocupación urgente para el nuevo régimen, especialmente para asegurar una moral y una serie de cuestiones sanitarias que depositadas en las mujeres salvaguardaban ciertos principios religiosos y morales básicos. Del mismo modo, la idea de que la mujer acondicionara y ornamentara rápidamente las nuevas viviendas a un entorno tradicional, aseguraba una transición más fácil para los nuevos pobladores a su nuevo entorno.* RABASCO POZUELO, P. (2010). La educación en los poblados del Instituto Nacional de Colonización: técnica, moral y género. La cátedra Francisco Franco. Revista bibliográfica de geografía y ciencias sociales. Universidad de Barcelona.

destinados al ocio de los jóvenes, segregados por sexos. Estos edificios no fueron diseñados generalmente por los autores del proyecto primigenio del poblado, llegándose a un cierto grado de estandarización de la solución, que se repetía en muchos casos a partir de proyectos de arquitectos del propio Servicio, con lo que su calidad final dependía fundamentalmente de en manos de quién hubiese recaído tal responsabilidad. Las hermandades sindicales<sup>370</sup>, ligadas a la actividad productiva, normalmente eran proyectadas en la segunda fase y, por su carácter más agrícola, eran en ocasiones proyectadas por los ingenieros agrónomos. Se observa, en general un menor cuidado por el aspecto arquitectónico de estas edificaciones, que solían disponerse en el perímetro del pueblo.

*Además de las grandes obras públicas (sobre todo presas, canales, acequias y caminos) y de reforestación, si algo caracteriza el paisaje del colonato son los campos salpicados de casas aisladas y, sobre todo, de pueblos. Pueblos diseñados para producir (todos tenían su centro cooperativo), para orar (la iglesia y su campanario es el referente visual de estos pueblos al que se une la verticalidad del depósito de agua) y en los cuales el Régimen que los creó siempre estuvo presente (no faltaron edificios del Movimiento Nacional con locales para el Frente de Juventudes o la Sección Femenina o para la Hermandad Sindical de Labradores). Los pueblos contaron con las infraestructuras necesarias para desarrollarse: edificios administrativos, artesanías –en las que se incluían desde ultramarinos hasta ferreterías-, edificios sociales en los que no faltaba un tele-club o una sala de proyecciones, consultorios médicos, escuelas, pistas deportivas, cuarteles de la Guardia Civil, cementerios....<sup>371</sup>*

---

<sup>369</sup> El Frente de Juventudes fue una sección del partido político Falange Española Tradicionalista y de las J.O.N.S. creada por el Régimen de Franco en 1940 para el encuadramiento y adoctrinamiento político de los jóvenes españoles según los principios del Movimiento Nacional.

<sup>370</sup> Las Hermandades Sindicales de Labradores y Ganaderos eran organizaciones sindicales para la protección y asistencia a los agricultores y los ganaderos mediante un conjunto de organismos de rango local, comarcal, provincial y nacional.

<sup>371</sup> Extraído del artículo “Extremadura tierra de colonos”. Publicado en el Periódico Extremadura 23 de marzo de 2009.





Foto: Dependencia municipales del Rincón del Obispo, sede en el pasado de la casa del cura y la Sección Femenina. Hoy hacen las veces de Casa de Cultura. Fuente: Elaboración propia.



Foto: Complejo cultural de Puebla de Argeme. Fuente: Elaboración propia.



Foto: Consultorio médico de Puebla de Argeme. Fuente: Elaboración propia.

“Las artesanías”, que por lo general estaban vinculadas a las viviendas de los propios comerciantes, tenían un carácter especial y servían, junto a la del médico, el cura o los maestros, de elementos arquitectónicos singulares, adecuados para articular zonas de la ordenación. Sin embargo, era habitual proyectar el conjunto de tiendas a modo de pequeñas agrupaciones unificadas bajo un soportal, en el ámbito de la plaza, en ocasiones ligadas incluso al edificio del ayuntamiento. *El número de artesanías variaba en función del número de habitantes: dos –comercio y cantina- hasta 50 vecinos, cuatro –panadería, ultramarinos, cantina y otra sin definir- entre 50 y 100 vecinos y seis –panadería, ultramarinos, barbería, cantina y otras dos-, hasta 200 vecinos*<sup>372</sup>.

---

<sup>372</sup> VV.AA., EXTREMADURA. CONSEJERIA DE AGRICULTURA Y MEDIOAMBIENTE. (2010) *Pueblos de colonización en Extremadura*. Junta de Extremadura. Colección historia agraria y rural. Mérida.

### III.11.5 LAS COOPERATIVAS.

Hemos reservado el final de esta parte para detenernos con mayor profundidad en las cooperativas. En el Valle del Alagón, el cooperativismo siempre ha andado renqueante, incluso podríamos llegar a calificarlo de fracaso, con la excepción de la Cooperativa de Alagón del Río. La pertenencia obligada de los colonos a las cooperativas, la falta de gerentes con visión de futuro, la mala gestión de éstos o el difícil contexto que ha vivido y vive la agricultura, sumado a la falta de iniciativas para la comercialización, han hecho que poco a poco casi todas las cooperativas de los poblados de colonización del Valle del Alagón fueran desapareciendo o se integraran en otras o en cooperativas de segundo grado. Una absorción que ha alejado de los socios la gestión desde lo cercano. No son pocos los que siguen pensando que otro tipo de asociación para la comercialización hubiera sido posible.

Según Guarc Pérez (2007, P.150) *La legislación que regula el INC no menciona de manera directa la organización cooperativa, a excepción de la Ley de 21 de abril de 1949, en los artículos 23 y 24, donde dice: «Las obras e instalaciones... que realicen las Cooperativas o Grupos Sindicales de Colonización, podrán ser subvencionadas por el Instituto hasta el 20% de su importe». El cooperativismo que el INC inicia en los núcleos rurales que va creando, adquiere una forma extraña y atípica. Siendo el principio de «libre pertenencia», algo fundamental en el cooperativismo, he aquí que unos colonos en régimen de tutela del Instituto son hechos, obligatoriamente, socios de las cooperativas. Sin embargo, podemos ver en este hecho el interés del Instituto de que, con el tiempo, fueran los mismos colonos los que progresivamente le tomaran el relevo en la solución de los problemas que se les fueran planteando, creando cauces de cooperación.*<sup>373</sup>

---

<sup>373</sup> GUARC PÉREZ, J. (2007): “El Instituto Nacional de Colonización y su actuación en Cinco Villas” en *Comarca de las cinco villas*. Colección territorio 25. Diputación General de Aragón. Zaragoza.



Foto: Cooperativa de Alagón del Río. Fuente: Elaboración propia.

Como hemos indicado, una de las excepciones a la desastrosa gestión cooperativista es la “Cooperativa Gabriel y Galán” de Alagón del Río, fundada en 1970 que surgió gracias a la iniciativa de agricultores y ganaderos de asociarse para la compra-venta de productos ofreciendo una serie de ventajas para sus asociados. Sus instalaciones han ido modernizándose con el paso del tiempo y en 1999 comenzó el tratamiento y envasado de leche así como su comercialización. En la actualidad cuenta con unos 100 socios.

Pasados los 5 años del período de tutela, en los cuales los colonos habían sido formados y habían abonado el coste de la parte más económica del lote (aperos y animales), el colono entraba una nueva fase en la cual el Régimen esperaba que adquiriera “un cierto nivel de autonomía” para ello era esencial la creación de la cooperativa. En el Valle del Alagón, al igual que en el resto de poblados del estado español, se crearon cooperativas en este período –exceptuando a los poblados excesivamente pequeños- sin embargo, como hemos podido comprobar a lo largo del desarrollo del trabajo de campo, la práctica totalidad de las cooperativas

creadas en la comarca han desaparecido a excepción de la Cooperativa “Gabriel y Galán” de Alagón del Río.

*Aquello se fue tó al carajo y ahí está, que el ayuntamiento tendrá p'ahí las llaves (se refiere a la cooperativa) y estará tó lleno de ratones y ya está.*

(Ciriaco García Peris. 77 años. El Batán.

Colono jubilado llegó al poblado en 1971 procedente de Garganta de La Olla)

Esta rotunda afirmación resume a la perfección la realidad cooperativista del Valle del Alagón en el que una, tras otra fueron cayendo todas las cooperativas construidas por el INC, con la excepción de la Cooperativa de Alagón del Río.

*Aquí no hay cooperativa, la cooperativa está en Alagón<sup>374</sup>, la de aquí se abandonó, está arruinada y esa ya como se han agrupado las cooperativas pues esa ya no existe. De primero<sup>375</sup> aquí estuvo la cooperativa marchando muy bien, ahí se metía mucho maíz, mucho pienso, mucha leche- porque había mucha vaca suiza aquí- y eso marchaba bien, pero luego ya se desbancó y ya está...*

(Alejandro Alcón Pulido. 78 años. El Batán.

Colono jubilado procedente de Montehermoso que llegó al Batán en 1971).

*Una vez concluida la fase de tutela, el colono ya había amortizado el coste del lote de aperos y animales y adquiriría la propiedad de la parcela, la casa y la parte alícuota que le correspondiera de los bienes de la cooperativa, debiendo proceder a la amortización de los consumibles adelantados por el INC, así como la de todos los bienes inmuebles – casa y parcela principalmente- durante un período de entre 15 y 45 años. Es en esta fase*

---

<sup>374</sup> Alagón: poblado vecino que pertenecía al municipio de Galisteo. Hasta la década de los 90 se denominaba Alagón del Caudillo, a partir de entonces se convirtió en entidad local y pasó a llamarse Alagón. Finalmente en 2009 obtuvo la independencia y a través de un referéndum local se eligió el nombre de Alagón del Río.

<sup>375</sup> De primero: Al principio.

donde surge la importancia de las cooperativas, llevándose a la práctica uno de los fundamentos de la política colonizadora: lograr que las comunidades de colonos tuvieran una responsabilidad compartida<sup>376</sup>.

El INC construyó edificios cooperativos en los poblados en los cuales se destinaron espacios almacén de cereales, a cocheras y cubiertos de maquinaria agrícola. En otras dependencias se instalaron oficinas, taller mecánico y herrería, surtidor de carburantes, molino de piensos, báscula, almacén de recepción de huevos, leche, frutas y hortalizas, cuadras para el ganado equino de cubrición de las yeguas de los colonos, cochiqueras y gallineros. Con el paso del tiempo, los socios, en los extensos terrenos de las cooperativas, instalarían secaderos de maíz, amplias naves para el cereal y la alfalfa. A la denominación genérica de Sociedad Cooperativa de Colonización se le añadió el nombre de un santo, que coincide en la mayoría de los casos con el nombre del titular de la parroquia del pueblo.

En general, los colonos instalados en la zona, procedentes de clases bajas, fueron gentes de izquierdas. Sin embargo, a los colonos que pasaron a ocupar los primeros cargos representativos de las cooperativas se les podría catalogar como de pertenencia a la derecha, no por bienes sino por mentalidad, aunque hubo excepciones. Las cooperativas estarán bajo la tutela del Instituto y a él pertenecen también sus instalaciones. Los jefes de Colonización serán muy bien obsequiados en sus visitas a las cooperativas con motivo de sus asambleas generales anuales.

*No funcionaba porque muchos de los que venían aquí no miraban más que pa ellos y enseguida me di cuenta de que había 3 ó 4 de entre los principales -porque la cooperativa funcionaba como un gobierno, tenía su secretario, su presidente y sus cosas – y vi que el primer año que trajo la cooperativa los abonos, los nitratos y las semillas y todas esas cosas, para los socios las traían de un sitio y luego para el secretario y el*

---

<sup>376</sup> VV.AA. (2010): *Pueblos de colonización de Extremadura*. Consejería de Agricultura y Desarrollo Rural. Junta de Extremadura. Publicaciones de Secretaría Regional. Badajoz.

*presidente lo buscaban en otro sitio que se lo daban más barato para ellos. No se dieron cuenta muchos de eso, el primero que me di cuenta fui yo y dije:-Esto no veo yo el gobierno como Dios manda, porque lo primero que tenían que haber hecho era por lo menos haberlo traído, aunque lo hubieran hecho, pero que no lo hubieran hecho a vista<sup>377</sup>... que no hubiera sabido nadie eso y por eso yo al segundo año de la cooperativa me borré de esta y me fui a la de Coria y allí estoy y allí sigo estando...*

(Ángel Guillén Díaz. 88 años. Llegó a Puebla de Argeme en 1970 procedente de El Piornal. Colono jubilado)

Las cooperativas recibieron en el momento de su constitución no sólo los bienes de los grupos ganaderos de los poblados, sino que también se hacen cargo de los servicios de almacén de semillas y abonos que el Instituto tenía en cada lugar. Comenzaba una difícil andadura cooperativa y en ello influyeron diversas causas: los colonos saben que han pasado de ser organizados por Colonización a serlo por la cooperativa del lugar, pero para ellos es lo mismo y tienden a ver la cooperativa como algo ajeno, acostumbrados como estaban a un tipo determinado de relaciones con el INC y no como algo de cuyo funcionamiento y desarrollo fuesen ellos los responsables.

Además, el distinto momento de llegada de colonos fue, en algunos poblados, causa de disensiones. Los primeros colonos pretendían tener derecho a una mayor parte del capital ya incorporado a la cooperativa cuando los nuevos llegaron. Por otro lado, la preparación de los colonos como socios era nula y baja su conciencia cooperativista. La escasa visión comercial de los gerentes también influiría en la marcha de las cooperativas.

*Aquí reuniones casi no había porque cada uno se dedicaba a lo suyo, luego lo que se formó fue una cooperativa y entonces ya teníamos esos*

---

<sup>377</sup> Que no lo viera todo el mundo.

contactos todos y luego ya con la cooperativa se traían abonos y se traían semillas para una economía y ya fue donde tuvimos una sociedad bastante amplia y yo creo que fue una de las cosas buenas que se hicieron en este pueblo. Aquello luego dejó de funcionar (se refiere a la cooperativa) porque las malas administraciones nos llevaron a un derrote<sup>378</sup> y fue ya un fracaso total, después de que ya lo teníamos todo montado, porque se montaron tanques de leche, se montó una bascula, un molino para moler pienso concentrado para el ganado bajo el control del veterinario... y luego cuando ya lo teníamos todo en función hubo una mala administración... y aquello –ya digo- fue un fracaso. La cooperativa se cerró y mal, con unas deudas grandes que quedaron ahí. La cooperativa estuvo funcionando 14 o 15 años y llevará cerrada unos 12 años. Al cerrar la cooperativa cada uno nos fuimos apañando por nuestra cuenta para vender las cosechas. Porque claro aquí éramos muchos los ganaderos que teníamos bastantes vacas y llevábamos la leche todos los días y se reflejaba allí hasta que venía una compañía y se la llevaba, pero luego aquello al no funcionar hubo que vender las vacas porque eso no era rentable, el tanque quedó ahí en la cooperativa y todo lleno de deudas. Luego cogieron otra agrupación de unos 30, gente ya más nueva<sup>379</sup> pero tampoco llegó a funcionar. Estuvon<sup>380</sup> un año, no llegó a dos años y no llegó a funcionar y luego ya esos edificios que eran todos maravillosos se ha tenido el ayuntamiento que hacer cargo de ellos.

(Ciriaco García Peris. 77 años. El Batán.

Colono jubilado llegó al poblado en 1971 procedente de Garganta de La Olla)

Para los colonos, el gerente desempeñaba el papel de apenas un empleado de oficina; por otra parte ni los gerentes están preparados, ni los socios les van a dar demasiadas atribuciones para la gerencia, ni el incipiente sistema comercial agrario

---

<sup>378</sup> Derrote: derroche.

<sup>379</sup> Gente más nueva: gente más joven.

<sup>380</sup> Estuvon: estuvieron.



capitalista va a permitir demasiadas posibilidades de entrar en los circuitos comerciales.

No sabemos si los colonos eran dados a pensar que siempre se les robaba, pero el caso es que tendían a considerar a quienes pasaban por las juntas rectoras como no fiables. Algunos de los primeros presidentes de las cooperativas ostentaban preferencias notorias por el Régimen, otros no. Los presidentes, a tenor de la época, eran designados en el papeleo oficial como jefes. En algunos lugares, la sospecha permanente y también la falta de una adecuada preparación cultural de los colonos, aumentaba la desconfianza de éstos. Pensamos que no fue ésta la tónica general, pero sí hubo avispados que trataron de “sacar tajada”.

*Aquí hubo una cooperativa, pero ná, no llegó a comercializar producto ninguno. La cooperativa desapareció hace ya no sé cuántos años. La cooperativa estaba donde entregábamos el algodón y la de Coria yo creo que ya tomates no trabaja ni siquiera.*

(Juan Antonio Moreno. Rincón del Obispo. Colono jubilado)

Tal y como hemos constatado, la única cooperativa que pervive en los poblados de la comarca del Valle del Alagón es la de Alagón del Río, probablemente la explicación de su éxito estribe en que surgió a partir de intentos fallidos y probablemente sea debido a que su actual funcionamiento es el resultado de la apuesta de los colonos del poblado por ella. Otra de las razones del fracaso de las cooperativas de la comarca ha sido el paulatino abandono de las tierras de labor, debido a la baja rentabilidad de las mismas, amén de la mala gestión de las cooperativas y de la escasez de espíritu cooperativista de los colonos.

Hoy muchas de las parcelas de la comarca se están utilizando para el uso ganadero, y aquellos que aún siembran cosechan tabaco, maíz y pimientos. En Valrío, por ejemplo, la cooperativa tampoco existe ya y los agricultores del poblado se han integrado en UNEXTA, el resto de la población que ha abandonado el sector agrícola

trabaja en la construcción o en el sector servicios, en los centros de población del territorio (Plasencia, Coria, Montehermoso). Para averiguar las razones de la supervivencia de la cooperativa de Alagón del Río entrevistamos al ex presidente de la misma:

*Pues no lo sé, no sé qué ha podido ser... Posiblemente sea que aquí hayamos tenido la suerte de que siempre haya estado al frente de la cooperativa –los distintos consejos rectores que han estado regíendola– gente que se ha comprometido siempre, que ha creído mucho en ello, porque la cooperativa a un agricultor normal y corriente le lleva mucho tiempo, le lleva muchos desazones y hay gente que no se ha querido complicar la vida. Yo lo achaco a eso, esto cuesta muchísimo levantarlo, pero se derrumba en un plis-plas en cuanto haiga<sup>381</sup> alguien que no se compromete con la causa... Quizás aquí hayamos tenido esa suerte. La cooperativa siempre ha funcionado, siempre ha sido nuestra seña de identidad, desde el año 1975 o así que se fundó. Ha tenido altibajos como todas las cosas, porque eso es muy difícil en una organización de este tipo, pero siempre ha dado muy buen servicio. Incluso yo he sido presidente de ella durante muchos años y siempre oía decir a la gente que no se querían imaginar el pueblo sin la cooperativa, por muy mal y muchas meteduras de pata que hayamos tenido, pero vamos nadie se quería imaginar el pueblo sin la cooperativa. Ha sido fundamental para el pueblo y lo sigue siendo. La Junta Directiva se formaba con arreglo a la Ley de Cooperativas por elección libre y directa en asamblea general cada 4 años. Hay 6 miembros: presidente, vicepresidente, tesorero, secretario y 3 vocales, más tres socios aparte que se llaman interventores de cuenta que una vez al año fiscalizan que las cuentas se vayan haciendo con arreglo a la ley y que el Consejo Rector funcione bien. Obligarle al consejo rector que tenga cuidado con lo que hace.*

(Fortunato Pulido Garrido. 59 años. Alagón del Río. Hijo de colono y agricultor jubilado y ex –presidente de la cooperativa local. Llegó al poblado en 1969 procedente de Montehermoso.)

---

<sup>381</sup> Haiga: haya.

### III.11.6 URBANISMO Y SERVICIOS.

Con independencia de su tamaño, los poblados de colonización se construyeron sobre coordenadas prácticamente iguales entre sí, con manzanas muy semejantes, resultado no tanto de una intención igualitaria, sino de una incapacidad presupuestaria para ir más allá. Las primeras viviendas levantadas dejaban bastante que desear, con mamposterías pobremente afianzadas y filtraciones de humedad, faltaban infraestructuras básicas como la electricidad o el agua, sin embargo el caso más clamoroso fue el de Alagón del Río, entonces Alagón del Caudillo.

*Entonces en un primer momento hicieron unos barracones que fue una colonia urgente que hubo que montar para que los desplazados que vinieron de los pueblos que habían de venir los metieron en unos barracones... Eran unos barracones como los que podéis ver en las películas de los militares y ahí fue donde metieron a la gente.*

(Cesar Garrido Solana. 35 años. Agricultor. Nacido en Alagón, su abuelo procedía de Montehermoso.)

Los barracones de Alagón del Caudillo forman parte de la parte más oscura de la colonización, fundamentalmente fueron creados para acoger a los vecinos de Granadilla ante la inminente de inundación del pueblo por la creación del pantano de Gabriel y Galán. Para ello se improvisaron unas construcciones en las que se hacinó a las familias hasta que se acabó de construir el poblado de Alagón del Caudillo, que fue el primero que se construyó en la comarca.

*Es que no estaban las viviendas hechas, es que cuando la gente salió de allá el pueblo no estaba hecho... O sea, yo no sé si fue un error de cálculo o qué fue, o que aquellos adelantaron más que estos, porque de todos los pueblos de colonización que hay en el Gabriel y Galán, Alagón fue el primero que se hizo, pero es que la gente que empezó a venir vino*

a “tierra de nadie” porque no había nada hecho, hubo que hacer unos “prefabricados” porque aquellos fueron unas cosas prefabricadas. Los últimos los han quitado hace bastantes pocos años, han estado ahí que aquello parecía una “joyita” y eso es lo que yo nunca entendí, que por qué la gente la mandaron salir de sus casas porque ya el pantano le tenían hecho por lo que fuera, pero aquí no estaban las casas hechas. Las casas se habrán hecho –no soy yo el más indicado para decírtelo- pero quizás se hayan hecho 5 y 6 años más después de estar la gente aquí. A mí por las historias que me han contado mis padres... muchísimos más porque hace 36 años que se han hecho las últimas casas de Alagón de colono, porque el pueblo este se hizo en varias fases: casas de obrero, casas de colono,... Entonces si os dais una vuelta por el pueblo solamente con las fachadas de la casa ya sabéis a que pertenece la casa: si a la primera fase, a la segunda, o a la tercera, o sea cuanto más modernas eran más bonitas han quedado, -no sé si me explico- pero lo que yo quería decir es que cuando la gente vino aquí el pueblo no estaba hecho... O sea, que es lo que yo nunca entendí, si vamos a evacuar a la gente de un sitio vamos a prepararle algo y prepararon unos barracones y en cada barracón vivían varias familias juntas que se separaban –no te voy a decir por una cortina- por una pared y después estaba todo en un andar y cada uno se dividía sus habitaciones como podía, o sea que eso tuvo que ser un poco de aquella manera... De lo que se está hablando aquí es de los colonos ¿Qué consideráis vosotros por colono? Porque es que hoy seguimos siendo colonos, pero seguimos siendo colonos los que nos dedicamos al campo y los que vivimos en el pueblo, porque colono es uno que vive en una colonia. Si consideramos que esto es una colonia pues todos somos colonos, antiguamente se llamaba “colono” al labrador o al no sé qué... Pero un colono es el que vive en una colonia.

(Cesar Garrido Solana. 35 años. Agricultor. Nacido en Alagón, su abuelo procedía de Montehermoso.)

Fue una constante en todos los poblados el hecho de ser estos entregados sin haber sido realizados muchos de los servicios y las infraestructuras básicas para el desarrollo de la vida cotidiana. La inexistencia de luz, agua, escuelas o iglesia era algo habitual. Los colonos residirían en las nuevas poblaciones en unas condiciones límite, recurriendo al trabajo asalariado (los jornales) para mantener una existencia precaria en la que hasta la alimentación se resentía. Los problemas llegaban incluso al abastecimiento de los productos básicos:

*Nosotros va a hacel<sup>382</sup> 41 años que vinimos aquí, fuimos los primeros. Aquel año estuvimos 25 colonos... na más que 25, luego ya los otros años ya dieron en venir<sup>383</sup>, así que ni teníamos luz, ni teníamos agua, ni teníamos carretera, teníamos que ir a coger el coche<sup>384</sup> ahí a Morcillo abotando<sup>385</sup> charcos. Ni estaban las escuelas pa los muchachos, ni na... las escuelas luego las puson en seguía, pero ni tiendas pa il a compral. Venía una de Montehermoso con una furgoneta dos veces a la semana, si se te olvidaba algo –que entonces no comprábamos tanto como hoy. Pá la luz teníamos el carburo<sup>386</sup> a ondi <sup>387</sup>lo teníamos estaba negru, negru, negru como estus pantalonis míos. Y a los 3 años nos puson la luz y el agua. Luego ya pos fuimos comprando la nevera, la televisión y luego ya nos hicimos de más cacharros...*

(Concepción Laso Moreno.77 años. Valrío. Llegó en 1968 procedente de Torrejoncillo. Ama de casa y esposa de colono fallecido).

---

<sup>382</sup> Hacer: Hacer.

<sup>383</sup> Ya dieron en venir: Ya vinieron.

<sup>384</sup> El coche al que se refiere la informante es el coche de línea. Un autobús de itinerario diario que conectaba la capital –Cáceres- con distintos pueblos.

<sup>385</sup> Abotando charcos: Salteando charcos.

<sup>386</sup> Las lámparas de carburo se inventaron poco antes de 1900. El bajo coste del carburo y la extraordinaria potencia lumínica del acetileno hicieron que se extendieran rápidamente. Toda lámpara de carburo consta de un depósito superior de agua, y mediante una válvula reguladora deja gotear el agua al depósito inferior donde se encuentra el carburo, produciéndose así gas acetileno, que por medio de un conducto se dirige al mechero o quemador, que se encuentra situado en el exterior, produciendo una llama intensa y muy brillante. En España en tiempos de postguerra fueron muy empleadas en el hogar, pues la profunda depresión vivida en nuestro país después de la guerra hizo que el uso se extendiera incluso hasta los años 60. Fuente: <http://www.coleccionparticular.tk/blog/te-acuerdas-de/lampara-de-carburo.htm>

<sup>387</sup> A onda: Donde.

*Cuando llegamos al pueblo había poca gente, porque aquí hay 2 fases, primero hizon<sup>388</sup> una fase –que fue en la que vinimos nosotros- y luego la segunda. Entonces yo con 7 años tampoco voy a recordar mucho pero no teníamos agua –no había agua corriente entonces-, luz tampoco teníamos y recuerdo que aquel año también nevó mucho... cosas así.*

*(M<sup>a</sup> Luz Garrido Retortillo. 47 años. Valrío. Ama de casa e hija de colono.  
Llegó al poblado en 1968 procedente de Montehermoso.)*

*No había agua corriente, cuando nos vinimos aquí no había más que luz, el servicio estaba a la parte de afuera de la casa, pá llí pal corral, si querías hacerlo pos como se hacía antes, poner un cacharrito y ya está, a hacerlo. A luego ya –mi hijo tiene 37 años- pues el año antes fue cuando nos hizon los servicios, yo hace 39 años que me casé y aquel año fue cuando nos hizon ya los servicios, que me dieron a mi una casita de obrero, porque yo solicite una casita de obrero y por eso me quedé aquí viviendo, como muchas de las que estamos aquí viviendo en las casas de obreros y nació mi hijo –y no se me olvida- que estaba yo embarazá cuando hizón los cuartos de aseo.*

*(Petra Gordo Gutiérrez. 62 años. Llegó al Rincón del Obispo en 1963 procedente de Coria. Agricultora jubilada e hija de colono.)*

*De momento vinimos aquí y ni teníamos luz, ni teníamos agua. Teníamos que ir a por agua a la fuente, pero no había fuente, entonces averiguamos unos sitios donde había agua y teníamos que ir con un burrito y cuatro botijos a por agua. Tampoco teníamos luz, estuvimos casi tres años viviendo sin luz y sin agua... luego ya se fueron montando las cosas poco a poco. Al principio aquí se pasó... claro... como se pasa en todos sitios... y luego ya empezamos a activar cosas y ya está... Al*

---

<sup>388</sup> Hizon: hicieron.

principio no había colegio y yo como siempre me ha gustado... ser un poquino... por lo menos que aprendieran ellos... los dos sabían algo, pero el más pequeño ha nacido en Coria –Ángel- ese tenía 5 años y como aquí en La Puebla no había escuela pues me le llevé al Piornal. Hablé con el alcalde de allí de El Piornal –y gracias a Dios para eso he tenido buena suerte- y le pedí que si me daban una plaza allí. Lo que pasa es que allí... el hombre (su hijo) cada vez que le llevaba allí le costaba una enfermedad... es que allí en invierno se pasa muy mal y aparte del invierno es que no le gustaba a él... no estaba enseñado a salir na de entre nosotros y estaba muy mal. Cuando íbamos a verle no podíamos dejarnos ver de él, porque después se tiraba 7 ó 8 días que ni comía, ni atinaba con la escuela ni con na... después como si tal cosa. Íbamos a verle pero no podíamos dejarnos ver de él y cuando ya empezaron a hacer aquí el colegio me le traje para acá. El día que fui a por el ;madre! No sabía donde ponerme, le dije:

-Ahora me tienes que ayudar a mí por las tardes.

-A todo lo que usted quiera, a todo lo que usted me mande tengo que hacer. Con tal de que usted me saque de aquí.

(Ángel Guillén Díaz. 88 años. Puebla de Argeme.

Colono jubilado procedente de El Piornal que llegó al poblado en 1970)

Otra de los problemas en aquellos años fue el acceso a los poblados, a los que se llegaba normalmente por carreteras tortuosas y sin asfaltar que eran propiedad del INC. A día de hoy, muchas de estas carreteras siguen siendo los únicos accesos a los poblados.

Un problema que tiene también Valdencín es la entrada de la carretera porque son muy estrechas, entonces la verdad que hay muchos accidentes, demasiado de pocos hay pa como son las carreteras porque se cruzan dos coches y no pueden pasar, entonces es necesario que ampliaran un poco la carretera.

(Feliciano Grande Vecino. 55 años. Agricultora jubilada e hija de colono. Valdencín.  
Llegó al poblado en 1968 procedente de Torrejoncillo.)

*De hecho como que la carretera que pasaba por aquí no era una carretera asfaltada<sup>389</sup>, sino que era una carretera de gravilla –piedra suelta- era la carretera que venía de Galisteo, Batán, Alagón y Puebla y enlazaba luego ahí en el cruce con el camino vecinal que une Montehermoso con Coria.*

(Crispín Rama Prieto. 52 años. Director colegio público “La Acequia”. Puebla de Argeme.  
Llegó al poblado en 1970 procedente de Madrid como hijo de colono.)

*Aquí no había médico, había que irse a Coria, no te digo que cuando yo me casé aquí no había médico, yo tenía que ir con mi hijo, si no me llevaba un coche<sup>390</sup> que venía a las escuelas<sup>391</sup> –a luego ya empezaron las escuelas, cuando yo he tenido a mis hijos ya estaban las escuelas- y si no nos íbamos en el coche que venía, una guagua pá hi que venía a traer a los niños a escuela, pos muchas veces nos hemos ido con el carricoche<sup>392</sup> andando a Coria<sup>393</sup> y pa ir a Cáceres –yo tengo un hijo que tiene el síndrome de Down que está aquí ¿Dónde está mi Toñi? ¡Ah! allí- y pos yo tenía que ir muchas veces a Cáceres y yo de aquí al cruce<sup>394</sup> me iba andando con mi hijo a las 7 de la mañana, por ahí pá llá. Porque mi marido estaba trabajando, al cruce aquí, según vamos a Cáceres y ahí paraba siempre el autobús y así era el medio que teníamos pá ir a*

---

<sup>389</sup> Todas las carreteras que conducen a los poblados de colonización tienen un estado deplorable como resultado de ser privadas y tienen el deber de ser mantenidas por las distintas confederaciones hidrográficas. En el caso que nos ocupa por la Confederación Hidrográfica del Tajo. Solo se excluyen de esta circunstancia aquellas por cuyos trazados el consiguiente Ministerio de Obras Públicas trazó una posteriormente, tal y como sucede en los poblados vecinos de El Batán y Alagón.

<sup>390</sup> Se refiere a un autobús.

<sup>391</sup> Las escuelas se refiere al colegio público de la localidad.

<sup>392</sup> Carricoche: Se refiere al carrito en el que transportaba al bebe.

<sup>393</sup> La distancia que separa al Rincón del Obispo de Coria es de unos 4 kilómetros, pero hasta el antiguo Centro de Salud sería de al menos 1,5 kilómetros más.

<sup>394</sup> Desde el Rincón del Obispo al cruce para la enlazar con la carretera que va desde Coria a Cáceres hay 3 kilómetros.



*Cáceres, pero... Ahora por lo visto entra a las 7 de la mañana, que yo no le sabido pero si que está entrando, entra por la mañana, lo que pasa que ahora ya -la que más y la que menos- pos toas tienen sus medios ¿no? La que no tiene un coche tiene 2 o tiene 3 y ya está, asin es la vida y estupendamente.*

(Petra Gordo Gutiérrez. 62 años. Llegó al Rincón del Obispo en 1963 procedente de Coria. Agricultora jubilada e hija de colono.)

Tampoco estaban terminadas las escuelas, ni las iglesias, y tanto las clases como las misas se improvisaron con urgencia en los espacios públicos terminados de los poblados:

*Bueno, escuela sí había cuando yo vine aquí, que estaba donde decíamos la misa, que era abajo en las casas viejas y el cura venía de Galisteo y no teníamos ni puente porque había una barca ahí que era por donde se pasaba, una barca que... estuvo muchos años la barca hasta que se hizo el puente ese, pa pasar a Galisteo. Río abajo, estaba la barca abajo de todo.*

(Rafael Castro. 73 años. Alagón. Capataz agrícola jubilado. Llegó en 1963 procedente de Armenteros (Salamanca))

*Al principio no había colegio y yo como siempre me ha gustado... ser un poquino... por lo menos que aprendieran ellos... los dos sabían algo, pero él más pequeño ha nacido en Coria -Ángel- ese tenía 5 años y como aquí en La Puebla no había escuela pues me le llevé al Piornal.*

(Ángel Guillén Díaz. 88 años. Puebla de Argeme. Colono jubilado procedente de El Piornal que llegó al poblado en 1970)

Entonces en el pueblo quedaba poca gente, salían los chicos del colegio y se iban (a la parcela), el uno traía la vaca, el otro traía la cabra y todo el mundo valía, porque en esa época todos tenían que echar una mano. Cuando vinimos aquí no había clases, no había maestros, vinon<sup>395</sup> unos de pago. Hasta que no se pobló el pueblo bien –que no había luz tampoco cuando vinimos aquí- las escuelas estaban hechas –los edificios- pero no había maestros, así hasta que vinieron, así que aquí se vinon algunos señores de pago y él que tenía un poquito de eso<sup>396</sup>... pues los metía allí y ya está. Así estuvieron las escuelas dos años o por ahí. Yo los metí de pago a los míos durante ese tiempo. El pueblo todavía no estaba acabado, cuando vinimos aquí estaban las cochineras por hacer, cocinas, portales entodavía<sup>397</sup>, que estaban en obras las viviendas estas... pero ya como tanta petición había... Estuvimos un año sin agua, yendo a buscarla por ahí, es que los motores estaban en el castillo y las tuberías iban para Alagón, para Valrío<sup>398</sup> y para El Batán, pero hasta que no terminaron la obra no nos dieron el agua porque estaban colocando las tuberías. Luego como las tuberías estaban hechas de cemento hecho a mano, de ese que se machaba de entonces no tenían presión y al meterle el agua reventaban, asina<sup>399</sup> que sin agua otra vez, a arreglarlo. Y yo precisamente me ha tocado arreglar las tuberías aquí para que viniera el agua al pueblo.

(Alejandro Alcón Pulido. 78 años. El Batán.

Colono jubilado procedente de Montehermoso que llegó al Batán en 1971).

Otro de los aspectos que ha funcionado mejor o peor en función de las épocas ha sido la asistencia sanitaria. Por resumirlo de alguna manera, a los poblados los médicos y los farmacéuticos acudían algunas veces, algunos días de la semana.

---

<sup>395</sup> Vinon: vinieron.

<sup>396</sup> Él que tenía un poquito de eso: hace referencia a una serie de conceptos subjetivos como la sensibilidad y también objetivos como la economía.

<sup>397</sup> Entodavía: Todavía.

<sup>398</sup> Alagón y Valrío son poblados de colonización vecinos.

<sup>399</sup> Asina: así.

*En El Batán no hay farmacia, y mira de eso están peor que nosotros, dicho por las de allí del pueblo... El médico viene todos los días, la de la farmacia viene por la mañana y por la tarde... Yo creo que prácticamente lo imprescindible lo tenemos todo.*

(Severiana Lorenzo Casares. 72 años. Ama de casa y esposa de colono Valrío. Llegó en 1972 procedente de Montehermoso.)

*El médico viene to los días y hay un botiquín<sup>400</sup> que también viene tos los días.*

(Concepción Laso Moreno. 77 años. Valrío. Llegó en 1968 procedente de Torrejoncillo. Ama de casa y esposa de colono fallecido).

La plaza era el eje de la vida social, oficial y comercial de los poblados de colonización del Valle del Alagón, al igual que otros poblados convertidos en otras zonas de España de similares características y dentro de un contexto similar de posguerra. La plaza es el lugar más representativo, si bien en función de los grupos de edad existen otros espacios de encuentro e interacción social. El igualitarismo social económico originario se evidencia en la trama urbanística y en la morfología de las viviendas. Las casas, de estructura similar y de aproximado tamaño, están adaptadas como herramientas de trabajo para el fin que fueron erigidas que no era otro que el de una sociedad agrícola de regadío. Las casas de los colonos se distinguen por ser de mayor tamaño que las de los obreros agrícolas. El corral es uno de los elementos diferenciadores. Actualmente un número importante de corrales se ha convertido en patios, cocheras, en algunos casos se trata de un lugar para amontonar maquinaria y tecnología, y en otros, los menos, han servido para construir viviendas para los hijos o ampliar la original. Del mismo modo el interior de las viviendas ha sufrido amplias transformaciones.

---

<sup>400</sup> Quiere decir farmacia.

Llegados a este punto se hace necesario explicar brevemente los criterios que se siguieron para la construcción de los poblados, para ello echaremos mano de la publicación *Pueblos de colonización de Extremadura*<sup>401</sup>: Los pueblos se clasificarían en dos grupos en torno a los cuales habría de configurarse el programa. El primero, Grupo I, estaba formado por “pueblos estabilizados”, en él se incluían aquellos asentamientos que tendrían un número de colonos fijo, sin previsión alguna de futuras ampliaciones, pudiendo ser dimensionados completamente hasta su capacidad final en el proyecto de ejecución. El grupo II definía los “pueblos en evolución”, como aquellos en los que se preveían zonas de ampliación, quedando los edificios públicos dimensionados para un futuro aumento de habitantes, de forma que el primer proyecto era una suerte de fase previa.

A lo largo de nuestras conversaciones con los vecinos de estos poblados hemos podido constatar con qué facilidad son capaces de hablar de primera fase o segunda fase, no constándonos la existencia de fases posteriores, aunque sí es cierto que éstas fueron adjudicadas a hijos de colonos o a obreros que se hicieron colonos con el paso del tiempo, pero prosigamos con la explicación que se nos aporta en la obra *Pueblos de colonización de Extremadura*:

Los poblados no estabilizados o en evolución tenían entre 100 y 200 colonos, con los siguientes edificios: iglesia con dependencias parroquiales (sacristía, archivo, locales de Acción Católica, aseos y vivienda del sacerdote); escuelas para el 15% de la población, con 40 alumnos por aula; una vivienda para el médico con sala de curas y botiquín (dispensario); una vivienda para cada uno de los maestros (uno por aula); un edificio administrativo (con correos, juzgado, calabozo, salón de sesiones, dos despachos y vivienda del funcionario administrativo); seis viviendas de comerciantes con sus locales (panadería, abacería, cantina, barbería y dos sin uso); y en algunos casos, una carpintería o herrería en las afueras. Cabe reseñar que edificios como el cementerio se localizarían fuera de los poblados.

---

<sup>401</sup> VV.AA. (2010): *Pueblos de colonización de Extremadura*. Consejería de Agricultura y Desarrollo Rural. Junta de Extremadura. Publicaciones de Secretaría Regional. Badajoz.

Existían unas intenciones o criterios en relación con la necesidad de componer estéticamente la plaza principal del pueblo, éstas eran la de conseguir representatividad e imagen de empaque, para ello, a veces se ejecutaban, desde el principio, las plazas y el centro cívico que estaban previstos para la población final. Por el contrario, en el caso de que existiera un insuficiente número de viviendas para conseguir una determinada estética, como es el caso de los pueblos estabilizados y con pocos edificios oficiales, comercios y artesanías, la plaza se componía con las casas de los colonos que fuesen necesarias, eligiendo las mejores y más grandes y, si esto no fuera bastante, se hacía con las restantes.

En los poblados del Valle del Alagón podemos observar estos dos tipos de plazas, de esta manera plazas como la de Valderrosas o Pajares de la Rivera se habrían hecho a partir de la unión de varias casas debido al escaso número de vecinos, mientras que plazas como las de Alagón del Río, El Batán, Puebla de Argeme, Rincón del Obispo o Valrío se habrían construido a partir de los espacios comunes.

Para Guarc Pérez (2010, P.104)<sup>402</sup> El Instituto Nacional de Colonización tenía su propia imagen al diseñar los pueblos. Quería reproducir tanto el esquema económico tradicional de propietarios y asalariados (casas para colonos y casas para obreros), como la organización social de un pueblo con todos los servicios y dependencias. Los pueblos se diseñaban alrededor de una gran plaza, presidida por la iglesia y locales adjuntos (casa rectoral y locales de Acción Católica), plaza en la que confluían varias calles, entre las que destacaba, en ocasiones, una hermosa avenida o arteria principal del poblado. En la plaza principal se levantaba generalmente el edificio administrativo o ayuntamiento. En cada poblado se edificaron, en los extremos de los poblados y rodeados de un terreno al aire libre para el esparcimiento, locales de la Sección Femenina y del Frente de Juventudes, organismos dependientes de Falange; salón de cine con un bar adjunto, edificio de la Hermandad de Labradores y Ganaderos, el sindicato único de la época, con su almacén; amplio centro cooperativo; escuelas y viviendas de maestros; vivienda chalet pensada en principio para los ingenieros y que

---

<sup>402</sup> QUARC PÉREZ, J. (2010): "El INC y la transformación de Bardenas-Ejea" en SABIO ALCUTEN, A. Y OTROS (2010): *Colonos, territorio y estado. Los pueblos del agua de Bardenas*. Instituto "Fernando el Católico" Excma. Diputación de Zaragoza.

ocuparon algunos peritos del INC; campo de fútbol con vestuarios; cementerio; viviendas de médico y practicante y locutorio telefónico. Un diseño que quería imitar a los servicios y dependencias de un pueblo tradicional de la época, aunque ningún pueblo, del tamaño de los construidos por el Instituto, disponía sin duda de un número de locales públicos tan abundante. A las casas de los primeros poblados les faltaban servicios higiénicos, pues el agua corriente no llegó todavía a ellos. Una taza turca que vertía a un pozo ciego excavado en el corral de la casa era el inodoro de que disponían. Ciertamente hay que considerar que, en la década de los cincuenta, los servicios higiénicos eran muy rudimentarios en todo el mundo rural del país.

Aquí servicios pues ninguno. Nada, no teníamos ni agua, ni luz. Tardaron por lo menos 4 años en darnos luz y agua... No estoy segura. Teníamos que ir con las bestias al río a buscar agua y después con un candil de aceite o de carburo (para alumbrarse)... Cada uno se apañaba como podía.... El que tenía candil de aceite, de aceite y el que no de carburo, casi más bien el carburo.

(M<sup>a</sup> del Carmen Rivero Ordoñez. 61 años. Ama de casa e hija de colono. .Alagón. Llegó en 1957 procedente de Riofranco arquería de Caminomorisco (Las Hurdes).

Aquí no había, ni luz ni agua el primer año, íbamos a un pozo a por agua, íbamos a lavar a la canal que pasa por aquí y íbamos a lavar ahí ¿sabes? Y lo pasábamos bomba, la verdad que cuando vino la luz y el agua aquello fue una fiesta, de verdad, una fiesta en el pueblo... Aquello era que parecía de día, dabas la luz y.... Acostumbrada al carburo y a las velas y a los candiles ¡Madre mía! Aquel año fue, vamos... La verdad que se vivía mu bien, porque eran y son unas casas buenas. Yo también vivía en una casa buena, no era mu mala, la que tenían mis padres. Aquí teníamos ya un servicio, un cuarto de baño, eso fue lo primero... Una cocina como están hoy puestas, con su fregadero, con sus cosas... Nos vinimos porque mi padre trabajaba en las canales de las parcelas

*precisamente que hicieron cuando pusieron de regadío esto, pues había una empresa que cogía a muchísima gente y mi padre trabajaba haciendo las canales por las parcelas y luego ya le dieron la parcela porque éramos muchos hijos y esa era una de las claves fundamentales que había que tener, un requisito, ser familia numerosa. Éramos 7 hijos, entonces cada casa tenía de 5 pá arriba, era rara la casa en la que no había 5, 6, 7 y más.*

(Francisca Moreno Gaspar. 54 años. Valdencín. Ama de casa e hija de colono.  
Llegó en 1968 procedente de Torrejoncillo.)

Han pasado más cincuenta años desde que los primeros colonos llegaron a los poblados, sin embargo, muchas de las deficiencias que se encontraron entonces se han solo solventado en parte. A continuación y en las voces de sus protagonistas enumeraremos algunos de los problemas que aun conviven en el día a día de los poblados:

El Batán, alcantarillado, escombreras y vertidos:

*Tenemos un vertido aquí de la fábrica de cementos<sup>403</sup>, es una escombrera que no estaba autorizada pero ahí está. Aquí cuando llueve se inunda todo el pueblo porque no tiene salida y entonces entra en las casas todas las aguas que no pueden salir... eso está fatal.*

(Aquilino López Lorenzo. 71 años. El Batán. Colono jubilado.  
Llegó en 1974 procedente de Aceituna.)

---

<sup>403</sup> Aquilino hace referencia a la fábrica *Extremadura 2000*, industria que se constituyó en el año 1996 con la finalidad de introducir nuevos sistemas constructivos de estructuras de hormigón prefabricado. La empresa se localiza en una parcela de 35.000 m<sup>2</sup>, de los cuales 13.000 m<sup>2</sup> están ocupados por las naves que forman la fábrica. En dichas instalaciones se produce todo tipo de elementos estructurales de hormigón, tanto armado como pretensado.

*Aquí lo que ocurre es que como antes era ahí la escombrera, por ahí es por donde desaguaba y estaba ahí la purificadora, la han atascado, la han aterrado y al no tener salida las aguas para abajo pues vuelve para atrás y respira para atrás y esa es la única queja,... sino mira lo limpio que está el pueblo y lo preparao que está, no tiene nada... pero ese ha sido el problema y ya pos<sup>404</sup> lo va a sanear... como ya no pueden levantar esa escombrera que hay ahí... cuando vienen los tiempos que sienten el agua<sup>405</sup> pues respira para atrás y da mal olor... están ya metiendo la tubería ya por ahí.*

(Alejandro Alcón Pulido. 78 años. El Batán.  
Colono jubilado procedente de Montehermoso que llegó al Batán en 1971).

*Porque, por lo visto, esto era una laguna, era un juncal, lo nivelaron, claro, las casas están un poquito más altas que el terreno por la cosa del saneamiento, pero que se tiraron quince años pa hacer el pueblo, echaban piedras de estas de las carreteras porque entonces no había alquitrán, unos guijarros así de gordos, que pasabas con el coche y aquello era terrible.*

(Jacinto Pérez Mateos. El Batán. Colono jubilado.  
Llegó en 1974 procedente de Tejada de Tietar.)

*Las tuberías que están muy mal... que quieren arreglarlas... que las arreglen ya, porque huelen mucho los wateres... te echa el olor para atrás. Las tuberías cuando llueve todas rebosan para fuera y ahora han empezado a prepararlas.*

(M<sup>a</sup> Jesús Cayetano Roma. 61 años. El Batán. Ama de casa y esposa de colono.  
Llegó en 1975 procedente de Gata.)

---

<sup>404</sup> Pos: Pues.

<sup>405</sup> Sienten el agua: Antesala de la lluvia, el informante se refiere a los días que de antemano se percibe en el ambiente que va a llover.



Valrío, la carretera y el agua:

*El más grande la carretera. Eso era Confederación<sup>406</sup> porque lo más bonito es que todos lo años pagamos algo más por el riego para arreglar el camino y la carretera y de eso no se ve na.*

(Pedro López Durán. 78 años. Valrío. Colono jubilado.  
Año de llegada 1969 procedente de Torrejoncillo.)

*El agua viene mu mala... El agua yo no sé de dónde viene. Si yo he visto desde la carretera como un chavarcon<sup>407</sup>, sí hombre... se ve desde la carretera, cuando vas pa'hi... El agua del grifo unas veces se bebi otras veces no. En toas las casas hay un pozo. Yo el pozo que tengo los primeros años sí... bebía, iban los albañiles y to a por agua. Pero desde que hizon los cimientos pa esta fase<sup>408</sup> se llevó toa el agua y ya en esti tiempo (diciembre) tiene una poquina de agua, otras veces cuando viene el verano le pongo un poco la goma<sup>409</sup> porque me sirve como de depósito... y así estamos.*

(Concepción Laso Moreno. 77 años. Valrío. Llegó en 1968 procedente de Torrejoncillo. Ama de casa y esposa de colono fallecido).

Valdencín, saneamiento y carretera:

*Una de las cosas importantes que necesita aquí Valdencín es el saneamiento de las calles porque estamos todos los días con averías, entonces la verdad es que eso es preciso, que nos entre saneamiento en*

---

<sup>406</sup> Se refiere a Confederación Hidrográfica del Tajo que fue quien hizo las carreteras para los poblados y las parcelas y es a quien le corresponde su arreglo. Desgraciadamente existe una gran dejadez y abandono de las mismas dificultando el acceso a las localidades y a las explotaciones.

<sup>407</sup> Embalse.

<sup>408</sup> Se refiere a la ampliación del pueblo, a la segunda fase de construcción de casas.

<sup>409</sup> Manguera para regar.

*el pueblo, que eso es muy necesario. Un problema que tiene también Valdencín es la entrada de la carretera porque son muy estrechas, entonces la verdad que hay muchos accidentes, demasiado de pocos hay pa como son las carreteras porque se cruzan dos coches y no pueden pasar, entonces es necesario que ampliaran un poco la carretera.*

(Feliciano Grande Vecino. 55 años. Agricultora jubilada e hija de colono. Valdencín. Llegó al poblado en 1968 procedente de Torrejoncillo.)

### III.12. LA INDEPENDENCIA.

Poco a poco, los colonos aprendieron a amar esa tierra que les había tocado en el sorteo y esa casa donde se criaron sus hijos y el poblado al que un día llegaron con tantas ilusiones. Así, con el paso de los años, los poblados comenzaron a tener ese hálito que constituye la esencia de cada uno de los núcleos del mundo rural con su sabiduría milenaria, y estas localidades comenzaron a despertar y el colono levantó su autoestima, porque en los años cincuenta hacerse colono rebajaba la categoría social, los que recibían el lote iban al “pueblino” y eran estigmatizados por su grupo de iguales que los veía como unas “pobres gentes” a las que el Estado en su afán paternalista les había dado todo. Posteriormente, en los años setenta y ochenta, cuando los colonos comenzaron a salir de la penuria, ser colono comenzó a ser algo envidiado. Se olvidaban que el INC había dado facilidades de pago, pero al precio de la casa y la parcela, había agregado a las cuentas personales de los colonos la parte proporcional de todo lo invertido en la construcción de los poblados, las mejoras hechas en las parcelas y la parte correspondiente de los gastos de dirección del Instituto, con lo cual los colonos pasaron años de penurias, de trabajar de sol a sol en malas tierras para afrontar pagos que hacer al INC, en un lugar, que por aquel entonces no sabían si acabaría siendo suyo.

Y entonces, los colonos comenzaron a sentirse de un pueblo, de un pueblo nuevo. Porque estrenar un pueblo es como estrenar casa. En una casa nueva están ya los muros, los tabiques, los vanos. Faltan las cortinas, el mobiliario, la vida... Los pueblos estaban edificados. Faltaba llenarlos de iniciativas, de fiestas, de todo tipo de organizaciones y eso poco a poco se fue haciendo, y así en unas décadas pasaron de no tener agua, ni luz en las casas a pensar en la independencia, porque las penurias les habían unido, y las juntas de colono y algún que otro cura “rojo” les habían hecho soñar con la independencia de su poblado matriz. Esteva Fabregat (2004)<sup>410</sup> dice que estos hechos son fundamentales en la construcción de una

---

<sup>410</sup> ESTEVA FABREGAT, C. (2004): *La identidad catalana contemporánea*. Fondo de cultura económica. México D.F.

conciencia de identidad colectiva, es decir, en los símbolos, una comunidad recurre a diferenciarse de los que usa otra comunidad.

Para Velasco Maillo (1998) *un pueblo es una colectividad humana compleja, que ha cristalizado como sociedad a través de un proceso histórico compartido, articulado sobre bases territoriales y económicas que la dotan de especificidad y que posee una cultura básicamente común, modelada a lo largo de dicho proceso histórico que la define y diferencia de otras sociedades, de otros pueblos*<sup>411</sup>. Los colonos de los poblados del Valle del Alagón ya habían compartido un proceso histórico, un territorio y un mismo sistema económico, ahora les tocaba reivindicar su identidad como pueblo.

---

<sup>411</sup> VELASCO MAILLO, H.M. (1998): *Signos y sentidos de los pueblos castellanos. El concepto de pueblo y la identidad*. Antropos. Barcelona.

### III.12. 1 LA POBLEMÁTICA ADMINISTRATIVA.

La Ley de Régimen Local de 1955 contemplaba con carácter general, siguiendo las líneas marcadas por las Leyes anteriores (1945, 50 y 53), la posibilidad de dotar con rango jurídico administrativo de Entidad Local Menor a los nuevos poblados. La Ley configuraba dos vías de administración inframunicipal, de gobierno local: una descentralizada mediante la constitución de Entidades locales diferenciadas que siendo núcleos urbanos de nueva creación deban ser dotados de administración propia (art.23); otra desconcentrada mediante el nombramiento por el alcalde del municipio de un alcalde pedáneo en cada núcleo de población ya sean barriadas y poblados, separados del casco urbano que no pueda alcanzar la categoría de Entidad Local (art. 70). Estas normas fueron modificadas posteriormente por el decreto 2.699/1966 de 20 de octubre. En él se establece que cada poblado podrá tener el régimen local que el INC le señale, que podrá ir desde hacerlos municipio independiente a constituirse en entidad local menor o bien barrio del municipio en que esté enclavado. Este segundo caso, fue el que se adoptó en los poblados de colonización del Valle del Alagón, hasta que el 26 de noviembre de 1996 la Junta de Extremadura aprueba la constitución de la Entidad Local Menor de Alagón, que será el primer paso para la futura independencia de Galisteo –el municipio matriz- que se producirá trece años después<sup>412</sup>. El 23 de febrero de 1999 la Junta de Extremadura definió los límites territoriales de Alagón.

Para Tejero Lillo (1997) *La problemática administrativa de los poblados de colonización se planteó desde los primeros momentos de su construcción, aunque su solución no fue un problema urgente debido, entre otras cuestiones a que la normativa municipal se encontraba en una fase de revisión que culminaría con la promulgación de la Ley de Régimen Local de 1945. El acceso de estos entes al rango de municipios y su reproducción del "pueblo" en todos sus aspectos no era tarea fácil, entre otras razones por la natural oposición de los municipios matrices en cuyos términos municipales se*

---

<sup>412</sup> En el transcurso de la realización de la presente tesis doctoral la entidad local menor denominada Alagón se ha convertido en municipio (DOE del 9 de julio de 2009) pasado a denominarse Alagón del Río.

ubicaban; por ello, se consideró más adecuada la idea de constituir a estos poblados en simples entidades locales menores, cuyo rango administrativo inferior permitiría una actuación más libre sobre ellas. Sin embargo los escrupulosos y numerosos requisitos de forma que contemplaba la legislación municipal - dirigidos en última instancia a dilatar los procesos de constitución y a procurar un mejor conocimiento de los nuevos núcleos para optar por la solución más acertada que sirviera para proteger los intereses de las nuevas comunidades sin modificar la situación actual del municipio preexistente- chocan con esa tarea constructora de entidades inframunicipales; de ahí que cuando el número de poblados construidos, en construcción, proyecto y estudio superó el centenar (1954), este problema administrativo surgió en toda su extensión y se adoptó una solución de carácter transitorio, de urgencia, que facilitara el desenvolvimiento de la labor colonizadora y el reconocimiento de la existencia de un fenómeno nuevo, cual era el surgimiento de una entidad de población bajo un régimen económico, jurídico y social distinto del de cualquier comunidad municipal ya establecida. Este régimen se regularía el año siguiente al ser necesaria cierta autonomía administrativa para agilizar la vida local y de núcleos y poblaciones tan peculiares<sup>413</sup>.

En la comarca del Valle del Alagón, los poblados serán pedanías de los municipios matrices y en casi todos los casos –pero fundamentalmente en los poblados más grandes: Alagón del Caudillo, El Batán, Puebla de Argeme- el debate sobre la independencia comienza a presidir el devenir de las juntas de colonos.

*En su día, hace ya muchos años, un maestro que estuvo aquí se quería hacer el pueblo independiente y la verdad que quizás hubiésemos ganao. Porque yo me creo que del dinero que viene pa Valdencín nosotros no lo manejamos, lo maneja Torrejoncillo, no sabemos cómo va, ni cómo no va... Aquí no tenemos queja del alcalde, que precisamente es de aquí, nació allí y luego su padre era también colono*

---

<sup>413</sup> TEIJEIRO LILLO, M<sup>a</sup>. E. (1997): “Datos para el estudio de un fenómeno de descentralización administrativa: los poblados de colonización como entidades locales menores.” En *I Congreso de Ciencia Regional de Andalucía: Andalucía en el umbral del siglo XXI*.

de aquí, pero yo pienso que un pueblo que tiene aquí su ayuntamiento y tiene to, yo me creo que hace más fuerza pá toas las cosas, pa cualquier cosa que haya que pedir, lo que pasa que aquí no se ha hecho. La mayoría de las personas que vivimos aquí semos<sup>414</sup> de Torrejuncillo, en que vivimos aquí yo soy de Valdencín, pero mis raíces son de allí, pero la mayoría son de Torrejuncillo, pienso que si habría habio un forastero más y menos de Torrejuncillo el pueblo habría sido independiente y soy de Torrejuncillo, pero lo digo y lo recargo.

(Feliciana Grande Vecino. 55 años. Agricultora jubilada e hija de colono. Valdencín. Llegó al poblado en 1968 procedente de Torrejuncillo.)

Continuamos con el análisis que Tejero Lillo (1997) realiza el marco legal de los poblados con la nueva legislación de 1955: *El Régimen Administrativo regulador de los poblados de colonización se inicia con un Decreto de 28 de octubre de 1955 por el que se regula el régimen local transitorio de los nuevos pueblos. Señala la norma la necesidad de establecer en dichos poblados, durante el período de acceso de los colonos a la propiedad, un régimen económico y orgánico de "carácter transitorio o provisional", que asegure su organización y el funcionamiento de los servicios municipales indispensables. Subraya la necesidad de su normativización por su falta de regulación, ya que en el art 17 de la LRL (1955) sólo parece que se regula este régimen para los supuestos de traslado forzoso de poblados como consecuencia de la ejecución de obras públicas. La LRL de 1955 fue derogada por la Ley Básica de Régimen Local 7/85, de 2 de abril que en su art. 45 encomendó a la legislación sobre Régimen Local de las Comunidades Autónomas "la regulación de las entidades de ámbito territorial inferior al Municipio, para la administración descentralizada de núcleos de población separados, bajo la denominación de caseríos, pedanías, barrios...", debiendo respetar una serie de reglas básicas (base territorial, núcleo de población, separación del municipio...)*<sup>415</sup>.

---

<sup>414</sup> Semos: somos.

<sup>415</sup> TEIJEIRO LILLO, M<sup>a</sup>. E. (1997): "Datos para el estudio de un fenómeno de descentralización administrativa: los poblados de colonización como entidades locales menores". En *I Congreso de Ciencia Regional de Andalucía: Andalucía en el umbral del siglo XXI*.

<b>Municipios matrices en origen.</b>	<b>Pedanías dependientes.</b>
Carcaboso	Valderrosas
Coria	Puebla de Argeme y Rincón del Obispo
Guijo de Galisteo	El Batán y Valrío
Riolobos	Pajares de La Ribera.
Torrejoncillo	Valdencín



### III.12.2 ESTADO ACTUAL.

Según un estudio<sup>416</sup> llevado a cabo en el año 2009 sobre el registro de entidades locales realizado por la Dirección General de Cooperación Local perteneciente al Ministerio de Política Territorial de España, en España hay actualmente más de 13.000 entidades locales, siendo el grupo más extenso el de municipios con 8.112, seguido de las Entidades de Ámbito Municipal Inferior al Municipio (EATIM) con 3.725, en tercer lugar se encuentran las mancomunidades que ya han superado el millar. Según el citado estudio en Extremadura en enero de 2009 había 383 municipios y 26 Entidades de Ámbito Municipal Inferior al Municipio (EATIM) de las cuales 7 se localizaban en el Valle del Alagón y eran los poblados de colonización surgidos en la década de los cincuenta y sesenta del pasado siglo con motivo del proceso de colonización llevado a cabo por el Instituto Nacional de Colonización.

*Para Lisón Tolosana (1980, P.73)<sup>417</sup> la comunidad rural forma hoy parte de una economía y mercados que no atiende ni controla, pero cuyas consecuencias sufre. El pueblo está sometido a códigos, normas y leyes de carácter ciudadano en los que no sólo no toma parte, sino que además son, con frecuencia, irrelevantes o incoherentes con la convivencia en esa reducida escala. Los pueblos han dejado ya de ejercer control sobre sus condiciones de vida, no toman parte en las decisiones que les afectan y destruyen, y carecen de poder y autonomía. Sus habitantes son, en conjunto, pobres (pequeños agricultores), y sufren, a escala normal, de ínfima posición, educación y prestigio. No es, pues, sorprendente que el labriego abandone el campo en incesante emigración; asistimos al principio del fin de una tradicional concepción, y práctica, de una experiencia de convivencia humana.*

A pesar de estas palabras de Lisón Tolosana, los colonos de la comarca del Valle del Alagón sienten sus pequeñas comunidades con una importante fuerza, debido a

---

<sup>416</sup> SUBDIRECCIÓN GENERAL DE ESTUDIOS Y SISTEMAS DE INFORMACIÓN LOCAL (2009): Ministerio de Política Local. Secretaria General Técnica. Madrid.

<sup>417</sup> LISÓN TOLOSAN, C. (1980): *Invitación a la antropología cultural de España*. Akal-Básica de Bolsillo. Madrid.

todo el esfuerzo que les costó sacarlas adelante. Así todos y cada uno de los espacios que conforman su entorno los sienten como tales, como pudimos comprobar en el trabajo de campo realizado, en el que a la pregunta ¿De dónde te sientes? Todos respondían sin la menor duda del poblado (en cada caso).

A día de hoy, Alagón del Río es el único municipio de la comarca del Valle del Alagón surgido a partir de un poblado de colonización, como era el caso del original Alagón del Caudillo. Sin embargo no ha sido el único que ha tratado de iniciar este arduo y complicado proceso de independencia, ya que El Batán, dependiente de Guijo de Galisteo, lleva años luchando por su independencia.

*Tenemos aprobao en pleno una independencia del municipio, no para ser entidad menor, sino directamente una independencia, pero eso es mu complicado... Vamos a ver, nosotros estamos siempre que si la entidad local menor sigue dependiendo de allí (se refiere al municipio matriz), entonces lo que se hizo fue lo que se aprobó, no sé cómo estará eso, porque eso se hizo hace ya tiempo... Sé que ahí hay informes y historias, de que si es viable, si no es viable,... A nivel de servicios está mancomunao, sería prácticamente igual, uno más en la mancomunidad y ya está, cosa que ahora no somos, ahora solo somos uno, aunque pagamos por 3<sup>418</sup> en casi toas las cosas, aunque hay cosas que vienen por 3, la basura son 3 y van a 3 pueblos, el mínimo del agua se paga por 3 en cada uno, las cosas del ayuntamiento –las aportaciones casi siempre son 3 porque están dividias...*

(Juan Francisco González Ramos. El Batán.  
Concejal del Ayuntamiento de Guijo de Galisteo.)

En términos generales y en la práctica, la relación municipio matriz y entidad menor presenta un conjunto de problemas y dificultades que podían obedecer a muy

---

<sup>418</sup> Se refiere al municipio matriz –Guijo de Galisteo- y las dos pedanías: El Batán y Valrío.

variadas causas; en algunos casos la carencia casi absoluta de medios para subsistir y cubrir las necesidades y exigencias vecinales, convierten a la entidad menor en una carga para el ayuntamiento al que pertenecen, esta es la realidad de las pedanías de Puebla de Argeme, Valdencín, Valrío, Rincón del Obispo, donde los municipios tienen que hacer el esfuerzo de financiar fiestas patronales, arreglo de calles, recogida de basuras, etcétera. En otros, como sucedía en Alagón del Río y ahora en El Batán, ocurre todo lo contrario, que el municipio en el que se integran carece de patrimonio e ingresos suficientes para cubrir las necesidades mínimas.

*La suerte la tienen aquellos núcleos de población que tienen un núcleo matriz más grande que ellos y autosuficiente, el problema que van a tener estos pueblos para una independencia plena van a ser las características del pueblo, te lo dice claro la normativa del régimen local: se permite cualquier tipo de segregación siempre y cuando no se perjudique a alguno de sus términos restantes y Guijo de Galisteo a día de hoy” ras con ras” mantendría sus aportaciones a la mancomunidad, para tener servicios mancomunados, eso a día de hoy, no sabemos si hacemos el estudio dentro de 10 años como andará y eso es un pleno para estos pueblos, para una independencia total. En El Batán se aprobó si el ayuntamiento estaba por constituirse en entidad local menor o la independencia plena y el pleno del ayuntamiento se mostró a favor de la independencia plena. Es que explícale por ejemplo a Valrío –que estamos en Valrío- que se constituyan en entidad local menor, si tendrían en las elecciones locales un alcalde elegido por ellos, pero siempre quedaría inmerso dentro del ayuntamiento de Guijo de Galisteo, o sea es más una independencia nominal que real, aprobaría sus propios presupuestos pero necesitaría la aprobación posterior de Guijo de Galisteo, podría enajenar terrenos, pero necesitaría de la supervisión del pleno de Guijo de Galisteo, Valrío en cierto modo estaría concediéndole a Guijo de Galisteo un poder que ahora no tiene, que ahora de hecho Guijo de Galisteo no tiene, no sé si me explico, Valrío con el número de concejales que tiene o que puede llegar a tener la*

*corporación actual puede tener más peso en el ayuntamiento de Guijo de Galisteo real del que pudiera tener en el caso de constituirse en entidad local menor, ese es el problema que vamos a dejar en manos... o vamos a otorgar el poder real a una localidad que ahora no lo tiene, ese es el problema, por eso el pleno en su día se mostró partidario de la independencia si era total, no parcial.*

(Francisco Javier Antón García. 30 años. Valrío. Alcalde de Guijo de Galisteo.)

Con la independencia de Alagón del Río quedaban atrás posibles enfrentamientos, como los que pueden vivirse en Puebla de Argeme o El Batán, sobre la subsistencia de estas localidades, que en algunos casos temían que pudiera verse mermado no solo su poder y su facultad de acción, sino también su administración, ingresos y bienes.

*Esa es la idea, creemos que nos va a favorecer, de hecho estamos realizando pequeños estudios, consultas con otras localidades con unas características similares a las nuestras viendo un poco su proceso de evolución, de transformación o de independencia ¿Cómo les ha ido? y eso también nos estimula a nosotros a asumir esa responsabilidad. Así que podríamos decir que al igual que cuando somos menores dependemos de nuestras familias y como tal respondemos o obedecemos las instrucciones de nuestros mayores, cuando ya llega la mayoría de edad nos independizamos y empezamos a administrar nuestros recursos. Pues a lo mejor es que Puebla ya va siendo mayor de edad y puede empezar a administrar sus recursos.*

(Crispín Rama Prieto. 52 años. Director colegio público “La Acequia”. Puebla de Argeme. Llegó al poblado en 1970 procedente de Madrid como hijo de colono.)

A día de hoy, existe un Anteproyecto de Ley de Racionalización y Sostenibilidad de la Administración Local que plantea suprimir las 3.725 Entidades Locales Menores del Estado español. Este anteproyecto plantea un grave problema para las Entidades Locales Menores ya que podrían quedarse sin su Ayuntamiento Pedáneo y sin su órgano de gobierno (la Junta Vecinal), pasando a depender directamente del Ayuntamiento matriz, perdiendo con ello su identidad y la capacidad de autogestión, así como los derechos y las competencias que, tanto la Ley 7/1985 reguladora de las Bases del Régimen Local como la Ley 17/2010, de 22 de diciembre de mancomunidades y entidades locales menores de Extremadura, otorgan a estas localidades.

*Las entidades locales menores (E.L.M.) aparecen en el ordenamiento jurídico español hace más de un siglo, concretamente en la Ley Municipal de 1877. La creación de esta figura vino motivada por la necesidad de “arbitrar, para aquellos núcleos de población distantes de la cabecera, formas de gobierno y administración de sus intereses peculiares diferenciadas de las generales del término”. Actualmente están contempladas en la Ley 7/1985, de 2 de abril, reguladora de las Bases del Régimen Local, reconociendo su condición de entidades locales, y teniendo como finalidad la de la administración descentralizada de núcleos de población separados del municipio matriz. La entidad local menor es la primera y más directa Administración Pública con la que se encuentran los vecinos de estos núcleos de población que distan varios kilómetros del Ayuntamiento matriz, con los inconvenientes que ello conlleva. Constituyen, además, un instrumento útil para mayor acercamiento del gobierno municipal a estas poblaciones<sup>419</sup>.*

Parece poco probable que las 3.725 Entidades Locales Menores de España en las que viven más de medio millón de habitantes puedan ser eliminadas, por esta razón se ha creado una plataforma nacional, en la que se integra una plataforma extremeña que apunta que todas estas localidades en Extremadura son

---

<sup>419</sup> Extraído del documento: “MOCIÓN CONTRA LA SUPRESION DE LAS ENTIDADES LOCALES MENORES” presentado por el grupo Municipal del Partido Socialista Obrero Español (PSOE) en el Ayuntamiento de Montijo, a través de su portavoz, D. Manuel Gómez Rodríguez y al amparo de lo previsto en el Reglamento de Ordenación, Funcionamiento y Régimen Jurídico de la Entidades Locales presenta al pleno de 27/09/2012.

económicamente viables. Sin embargo, para el gobierno de Mariano Rajoy solo seguirán adelante las que cumplan con la ley de estabilidad presupuestaria, es decir aquellas Entidades Locales Menores que no gasten más de lo que ingresan, y que presenten sus cuentas anuales para poder ser examinadas. En el caso de que no cumplan, sus competencias pasarían a las Diputaciones. La práctica totalidad de las 22 entidades menores extremeñas se ajustarían a día de hoy a la nueva exigencia. Algo más de 14.000 extremeños viven en el conjunto de esos 22 núcleos de población que dependen de municipios pero, que a efectos prácticos asumen casi las mismas competencias y servicios, de ellos, unos 5.000 viven en el Valle del Alagón.

La eliminación de estas entidades supondrá la pérdida de la Administración Pública más cercana para gestionar sus asuntos, teniendo en cuenta su distancia con el Ayuntamiento matriz, el alejamiento del Ayuntamiento del municipio, así como pérdida de su capacidad jurídica, su identidad y su riqueza local, la merma de los servicios municipales, infraestructuras e inversiones y con el ello deterioro de su calidad de vida y desigualdad con respecto a los vecinos de la población cabecera, el incremento del gasto en los Ayuntamientos matrices por tener que desplazar recurso a estos núcleos de población, el detrimento de la riqueza de nuestra región al verse incrementada la desatención administrativa las grandes zonas de producción agrícola. No debemos olvidar, que la práctica totalidad de estas localidades surgen como consecuencia de los planes de colonización de grandes zonas regables de la segunda mitad del siglo pasado. En sus ámbitos de influencia se encuentran las tierras más ricas y fértiles de Extremadura, así como industrias agroalimentarias exportadoras de productos agrícolas que sufrirían un considerable detrimento si estos núcleos de población se desposeyeran de administración local.

### III.12.3 LA INDEPENDENCIA DE ALAGÓN DEL RÍO.

En 1995 la coalición Izquierda Unida (IU) y movimientos juveniles de Alagón del Caudillo, llevaron a cabo un referéndum por la independencia del poblado, con la oposición del Partido Socialista Obrero Español (PSOE) y Coalición Extremeña (CREx-PREx) Al plebiscito acudió el 90% de la población y una vez escrutados los votos un 85% de los vecinos de Alagón había decidido iniciar el proceso de independencia del municipio matriz –Galisteo-, teniendo que asumir el Partido Socialista Obrero Español (PSOE) y Coalición Extremeña (CREx-PREx) esta nueva realidad, siendo al mismo tiempo gobernantes y opositores. De esta forma echaba a andar un largo proceso que finalizaría casi 15 años después con la independencia de la localidad.

Los 15 años de espera de Alagón son una práctica habitual en los arduos, lentos y largos casos de independencia de municipios. Así mientras escribo estas páginas puedo narrar el caso de otras localidades extremeñas que hace años iniciaron este viaje que aún no ha llegado a puerto, como por ejemplo Gadiana del Caudillo, en las Vegas Bajas, que inició los trámites en 1995, o Pueblonuevo de Miramontes en el Campo Arañuelo que desde 2004 está tratando de segregarse, o Tiétar en el que aún colean dificultades burocráticas que hacen que aún siga vinculado a Talayuela.

Los respectivos expedientes de segregación de cada uno de estos municipios están finalizados desde hace meses, con la consiguiente aprobación de sus ayuntamientos matrices, pero necesitan de la aprobación de la Junta de Extremadura para que se oficialice su independencia. La proliferación de voces que piden, sin tapujos, que no haya municipios nuevos en la región y el silencio administrativo que llega desde Mérida son dos factores añadidos de inquietud en las citadas entidades locales menores.

Como ya hemos indicado en alguna ocasión, a lo largo de la presente tesis, Alagón del Río consiguió su independencia en el transcurso de la misma. Así el 3 de julio de 2009 la Junta de Extremadura declaró municipio a Alagón del Río, rubricando de esta forma un proceso que se había iniciado el 26 de noviembre de 1996 cuando la Junta de Extremadura aprobaba la constitución de la Entidad Local Menor de Alagón, que entonces dejaba de denominarse Alagón del Caudillo para llamarse Alagón, a secas, iniciándose el camino a la independencia de Galisteo que era su municipio matriz. De esta forma, el 7 de mayo de 1997 la diputación de Cáceres designaba una comisión gestora que gobernase la entidad. El 23 de febrero de 1999 la Junta de Extremadura definió los límites territoriales de Alagón, límites que ya no se van a mover y que van a prevalecer hasta la futura independencia que se producirá en el año 2009. Unos meses antes, el 23 de diciembre de 2008 se hizo una consulta popular para elegir el nombre del nuevo municipio, al existir un municipio llamado Alagón en la provincia de Zaragoza. Los vecinos eligieron el nombre de Alagón del Río. El nuevo municipio tiene en ese momento 970 habitantes. Así lo narra Fortu, toda una institución en Alagón unos meses antes de ser alcanzada la independencia Alagón del Río:

*Pues llevamos diez o doce años (desde 1997) y eso ha favorecido muchísimo. Un pilar fundamental porque todos estos pueblos (se refiere a los poblados de colonización) dependen del ayuntamiento matriz y quieras o no hay roce y que luego es muy complicado porque nunca el alcalde del pueblo matriz nunca se sensibiliza como es debido con los poblados estos y siempre hemos tenido bastantes problemas en ese sentido: los presupuestos no se han ejecutado como es debido –de esto podrían hablar mejor los políticos, desde luego, porque yo nunca he estado metido en política- pero nosotros desde que se ha constituido como entidad local menor hemos ganado muchísimo, muchísimo... Y en dignidad incluso... El movimiento surgió casi más bien de gente joven, encauzado por una organización política de los años 80 o así... Y al principio nos decían que no tenía sentido separarse de Galisteo porque eso era como una señal de separatismo y tal... Y nunca más lejos de eso,*



porque nosotros contra la gente de Galisteo no tenemos nada, nos llevamos extraordinariamente bien, pero veíamos que no funcionaba: no funcionaba a nivel de reparto de presupuestos, tú aquí sí tenías concejales pero gobernaban en el ayuntamiento de Galisteo y entonces nuestro pueblo siempre se quedaba cojo. Ahora eso viene de otra forma que no puedo explicar mucho porque yo no he sido nunca político, pero ya viene más concreto los dineros que se gastan en cada cosa y es cuestión de administrarse, entonces nos administramos mucho mejor estando en entidad local menor y aspiramos a ser independientes<sup>420</sup> y está bastante avanzado el proceso también. La Ley del Régimen Local pone bastantes trabas pero creo que se va a conseguir, costará pero se va a conseguir, porque además hay un acuerdo del ayuntamiento matriz de Galisteo que se ha mentalizado ya de que es mejor porque al final las relaciones a nivel institucional han mejorado muchísimo y están convencidos también de que es bueno que nos separemos. No tenemos muchos problemas en cuanto al territorio que vamos a coger cada uno y es cuestión de que la administración autonómica vaya facilitando las cosas y podamos llegar a realmente ser un ayuntamiento independiente. No sé si lo conseguiremos en esta legislatura pero a lo mejor sí. También tengo que decir una cosa: quizás haya sentido más esa necesidad (la de independizarse) porque aunque hayamos gente aquí viviendo de los pueblos de alrededor, hay un núcleo muy importante de Granadilla, de Martínebrón<sup>421</sup>, de Arrofranco<sup>422</sup> que a esos los desarraigaron, se vinon<sup>423</sup> y no tienen otra cosa y ellos siempre han peleado por tener su pueblo, no depender de otro y quizás a lo mejor se pelee con menos énfasis en los pueblos que nos rodean porque la gente que vive en ellos ha sido gente cogía<sup>424</sup> del entorno –de Montehermoso,

---

<sup>420</sup> En agosto de 2009 Alagón logró finalmente la independencia de Galisteo. La presente entrevista se realizó unos meses antes de ese hecho.

<sup>421</sup> Granadilla y Martinebrón fueron abandonados de manera forzosa para realizar la construcción del pantano de Gabriel y Galán.

<sup>422</sup> Arrofranco es una alquería abandonada del concejo de Caminomorisco, en la provincia de Cáceres.

<sup>423</sup> Se vinon: Se vinieron.

<sup>424</sup> Se refiere a gente selecciona por el INC-IRYDA de los municipios cercanos.

*Coria, Torrejoncillo, en fin... - Y aquí está ese núcleo muy importante que se vino... que dejaron sus casas y se vino aquí y siempre han aspirado a no depender de nadie y a ser nosotros mismos, vamos... Y lógicamente los que hemos venido de otros sitios también lo apoyamos y estamos en ello al cien por cien... Fueron fundamentalmente lo que cogió el pantano, Granadilla, Martinebrón y luego todas las alquerías esas de Arrofranco y por ahí tó eso y mucha gente que luego ya vino de Las Hurdes también, pero vamos principalmente esos tres pueblos.*

(Fortunato Pulido Garrido. 59 años. Alagón del Río. Hijo de colono y agricultor jubilado y ex –presidente de la cooperativa local. Llegó al poblado en 1969 procedente de Montehermoso.)

Si a los colonos en el siglo pasado se les confirió la posibilidad de elegir a sus santos y así poder celebrar sus fiestas, ahora en el siglo XXI se les daba la opción de elegir el nombre de su pueblo, una vez alcanzada la independencia. Así, a través de un referéndum los vecinos pudieron elegir entre varios nombres, siendo la opción más votada la redundante Alagón del Río.

**CAPITULO IV. ANALISIS ANTROPOLÓGICO.**

#### IV. ANALISIS ANTROPOLÓGICO

La presente tesis doctoral ha tratado de descifrar, en la medida de lo posible y desde una perspectiva antropológica, los aspectos más significativos de la colonización y el regadío en Extremadura, centrándonos en un espacio geográfico concreto como es el Valle del Alagón, para tratar de determinar los marcadores de identidad que contribuyen a la creación de una identidad social o de una identificación local. Se han rastreado aspectos históricos, económicos, geográficos, agrícolas y sociales entre otros y se ha pretendido ofrecer la historia del origen, así como las vicisitudes de la política agraria y colonizadora del régimen franquista con la que se planteó y ejecutó la transformación del paisaje rural de las nuevas zonas regables de la comarca, recogiendo los testimonios de sus protagonistas: los colonos y obreros a los que les fueron concedidos los lotes de tierras y viviendas.

Como hemos indicado, en más de una ocasión a lo largo de la presente tesis, existen relaciones de producción, relaciones de género y relaciones étnicas, este tipo de relaciones dan lugar, a su vez, a culturas de producción, culturas de género y culturas étnicas. Estas culturas son determinantes en la construcción de la identidad y conforman lo que el antropólogo andaluz Isidoro Moreno denomina la matriz cultural.

Comenzaremos por hablar de las culturas de producción, ya que entendemos que la conversión de las tierras de secano en regadío fue un hecho con fines de producción, porque al margen del plano social y del acceso a la propiedad por parte de los colonos, los objetivos del franquismo con la conversión de las tierras de secano a regadío y la creación de los poblados de colonización fueron fundamentalmente economicistas, con unos tintes redencionistas en el plano social a partir de los cuales se pretendía rescatar de la pobreza a un territorio – Extremadura- en el que estaba sumida tras siglos de olvido y que se ha acentuado por el contexto de posguerra.

El proceso productivo genera una específica identidad en los sujetos que en él mismo participan, esta identidad se manifiesta en su realidad social a través de unos rasgos culturales que se establecen a partir del desarrollo directo de la actividad, tales como su argot profesional, los saberes específicos, las destrezas, la forma de interpretar parte de su mundo, etc. En el caso de los poblados de colonización, la cotidiana finalización de la jornada de trabajo no implicaba el fin de las relaciones con el resto de compañeros de trabajo (los colonos), sino el comienzo de estas, ya que los colonos pasaban el día solos en el campo y se juntaban por la noche en el bar, para compartir una misma realidad basada en la igualdad de los medios de producción y las condiciones sociales. Sin embargo, todos y cada uno de ellos, eran compañeros a pesar de asemejarse más a los trabajadores autónomos actuales, porque habían recibido el mismo lote, la misma casa, la misma yunta y cosechaban los productos con los mismos o similares medios de producción.

Como hemos indicado al principio, el trabajo, junto al género y la etnia, son los principales ingredientes en la construcción de la identidad, una identidad en la cual el trabajo se va a convertir en generador de un código cultural concreto, construido cuando la existencia de las tareas trabajo agrícolas se desarrollan en unas condiciones concretas, como era el caso del regadío. Crea por tanto una especialización técnica de los individuos que influye en su socialización, dotándolos de unos conocimientos, unas destrezas y unas prácticas productivas que modelan, a nivel cognitivo, comportamientos, actitudes y valores que se van a extender más allá de la actividad laboral misma, impregnando la cotidianeidad social y generando en ellos una identidad social que explica ciertas características de la sociedad local. Estos elementos culturales que constituyen la identidad colectiva de los vecinos de los poblados de colonización del Valle del Alagón se transfieren al resto de la colectividad, constituyendo uno de los aspectos más importantes de su identidad y su identificación local. Porque desde una perspectiva teórica basada en la ecología cultural –principal marco teórico elegido en la defensa de la presente tesis- hemos de decir que la conversión de las tierras en regadío y la creación de los poblados de colonización no funcionó igual en todas partes, el análisis de factores arroja distintos resultados, un ejemplo muy evidente lo encontramos dentro del propio

territorio extremeño, a pesar de que regadío va asociado a riqueza, a día de hoy no es comparable el nivel de desarrollo alcanzado por las vegas del Guadiana o la comarca de Miajadas con el del Valle del Alagón, ni de estas con El Ejido almeriense. Es por ello, que hemos de hablar de la importancia del medio ambiente, concretamente del territorio y de la historia, como elementos importantes en el proceso de construcción de una identidad social que se va a construir por oposición al municipio matriz y al resto de poblaciones cercanas.

En lo referente a las culturas de género y étnicas, podemos señalar que los rasgos culturales de la identidad social de los habitantes de los poblados del Valle del Alagón están internamente generizados y etnizados. Muestra de que están generizados, por ejemplo, se produce en el hecho de la propia concesión de los lotes, que eran otorgados a los colonos a título individual y eran estos los que tenían que responder ante el Instituto Nacional de Colonización sobre el uso de los mismos y las responsabilidades económicas que llevaban aparejadas. En ningún caso las mujeres o hijos. De hecho, siempre hubo colonos, nunca colonas, a estas no se le concedían lotes, debido a que no podían ser solicitantes de los mismos por su condición femenina. El proceso de colonización del Valle del Alagón fue un proceso masculinizado, en el que la mujer tuvo una importante presencia como hemos puesto de manifiesto en el capítulo dedicado a la figura femenina, pero para el estado franquista y el INC tuvo un papel secundario, siendo relegada a la figura de madre y ama de casa.

Muestra de que los rasgos culturales están etnizados es el importante hecho de que estemos estudiando a vecinos del Valle del Alagón, y por lo tanto extremeños (y españoles), lo que supondrá que la identidad social de estas colonos sea diferente a la de los vecinos de los municipios de secano de esta comarca o de otras comarcas vecinas. Los colonos y obreros fueron gentes llegadas del territorio o de fuera del mismo, que adquirieron una nueva identidad, que se fue consolidando y creciendo con el paso del tiempo, en la medida en que los ritos y los símbolos sacralizaban sus ritos de paso, así nacimientos y defunciones fueron consolidando la identificación

local, hasta el punto de reivindicar la independencia de los poblados de los municipios matrices.

En lo referente a la etnicidad y teniendo en cuenta que nuestra tesis se localiza en el estado español es necesario indicar, tal y como señala Isidoro Moreno (1991, P. 606)<sup>425</sup> que los estudios de comunidad realizados en España se centran fundamentalmente en la descripción de la cultura y/o de la estructura social locales y, cuando más, en la contraposición entre la comunidad y el mundo exterior, representado por el Estado o la inserción de aquella en éste. El nivel de identidad étnica no aparece sino de forma muy vaga y sin conceptualizar, o no está presente en absoluto.

El proceso de colonización supuso el acceso a la propiedad de medieros y obreros agrícolas, pero no posibilitó el acceso a otras clases rurales agrícolas con peores niveles de rentas como braceros, jornaleros o yunteros. Por lo tanto, tampoco cambió la estructura social heredada, a pesar de que en los poblados fueron creadas nuevas estructuras de poder, impuestas por los técnicos del INC, porque este cambio solo se produjo de forma aparente, ya que su primer efecto fue la superposición de nuevas formas de explotación agrícola sobre las estructuras de dominio preexistentes, a base del acaparamiento de tierras de regadío por parte de la clase capitalista agraria. En palabras de Pérez Rubio (1995, P.503) *el desarrollo del programa colonizador supondrá el protagonismo de una “clase empresarial” más acorde con el nuevo modelo de desarrollo que se propugnaba a finales de los 50*<sup>426</sup>. Es importante destacar que el proceso de conformación de una determinada identificación local está articulado estrechamente con las estructuras de poder que, en las sociedades jerarquizadas, controlan los mecanismos de la producción ideológica y consiguen, en un alto grado de eficacia.

A lo largo de la presente tesis hemos podido constatar cómo los procesos productivos desempeñan un papel determinante en la construcción de

---

<sup>425</sup> MORENO, I. (1991): “Identidades y rituales. Estudio introductorio.” En PRAT, J. et al. (eds.) *Antropología de los pueblos de España*. Taurus Universidad. Madrid.

<sup>426</sup> PÉREZ RUBIO, J.A. (1995): *Yunteros, braceros y colonos: la política agraria de Extremadura (1940-1975)*. Ministerio de Agricultura, Pesca y Alimentación. Madrid.

identificaciones colectivas. En la medida que algunas actividades adquieren un valor simbólico de representación local; el trabajo, más allá de su importancia económica, pasa a constituirse en un elemento emblemático, que identifica a una sociedad con su producción, así en todos los poblados estudiados existe un fuerte arraigo y una clara y evidente aspiración a la independencia, que se hace evidente en aquellas localidades demográficamente mayores, aunque también es cierto que los informantes son conscientes de la dificultad de la empresa en el contexto actual.

Hemos constatado que la independencia es una aspiración de todos los poblados de colonización de la comarca. Un sentimiento surgido por una fuerte identidad propia que se basa en una importante masa demográfica, en torno a los 4.000 habitantes. Al mismo tiempo, los municipios matrices ven una gran pérdida de presupuesto municipal, sin embargo son conscientes de la liberación de una importante carga presupuestaria, al no tener que celebrar 3 fiestas distintas, mantener 3 servicios de basuras, policía municipal, etcétera. Sin embargo, la independencia solo es una opción viable económicamente para los poblados más grandes, que podrán tener un presupuesto importante. No así para la administración pública provincial o autonómica que encuentra un problema en ello y dificultades para su financiación. Más aún si cabe, en un contexto político en el que se está cuestionando el futuro de las localidades más pequeñas a través de la reforma de la Ley del Régimen Local, que puede dar lugar a la desaparición de municipios, pedanías y mancomunidades, debido a su falta de solvencia económica.

La evolución de los poblados a colonización a día de hoy ha provocado la existencia de cuatro categorías en el territorio:

- a) Los poblados convertidos en municipios, como es el caso de Alagón del Río o candidatos a serlos, tal y como sucede con Puebla de Argeme y El Batán, debido a su población cercana a los 1.000 habitantes y su localización y acceso por carretera, ya que la autovía EX - A1 atraviesa la comarca pasando por estos tres poblados, hecho que ha favorecido su desarrollo, ya que esta autovía discurre paralela la anterior carretera que conectaba las localidades de Coria y Plasencia.



- b) Los poblados destinados a convertirse en segunda residencia o ciudades dormitorio, que en la comarca del Valle del Alagón tiene su mayor exponente en la pedanía del Rincón del Obispo, localizada a 4 kilómetros de Coria, en la cual varios vecinos de Coria han comprado las casas de colonos para residir allí.
  
- c) Aquellos poblados que seguirán la misma suerte que los pequeños municipios del territorio, es decir, con una importante tasa de dependencia y envejecimiento y condenados a una paulatina despoblación debido a su baja población y sus problemas de accesibilidad, como son: Valdencín y Valrío, alejados de las carreteras que vertebran el territorio y de los municipios más poblados de la zona.
  
- d) Los que fueron creados con poca población de origen y que en la actualidad están ya prácticamente despoblados y sus infraestructuras en desuso y abandonadas. Este es el caso de Valderrosas y Pajares de La Rivera, en los cuales apenas vive alguna familia, convertidos en “pueblos fantasma”.

Durante años han sido muchas las voces críticas, sobre los propósitos oficiales y los exiguos resultados de la política de colonización llevada a cabo, centrándose las críticas en la escasa capacidad redistributiva de la propiedad con el asentamiento de pocos colonos, el despilfarro de recursos al hacerse costosas inversiones sin tener en cuenta la rentabilidad de las mismas como las escasas ventajas obtenidas en transformar secanos en regadío. En la comarca del Valle del Alagón el ejemplo más escandaloso lo encontramos en el entorno del pantano de Santa María, entre las localidades de Torrejoncillo y Portaje. En este espacio se convirtieron las tierras de secano a regadío, se produjeron las expropiaciones beneficiando a los propietarios y se desarrolló toda la infraestructura necesaria invirtiendo importantes sumas de dinero y sin embargo nunca se abrió compuerta alguna o la llave para regar las tierras. Treinta años después, en este pantano se están haciendo las obras para

abastecer de agua a la ciudad de Cáceres, debido a sus problemas de suministro a lo largo de las épocas de sequía.

Tal y como ya hemos señalado, hemos profundizado en el papel que los procesos productivos desempeñan en la construcción de identificaciones colectivas, en la medida que determinadas actividades, adquiriendo un valor simbólico de representación local. En estos casos, el trabajo más allá de su importancia económica, pasa a constituirse en un elemento emblemático que identifica a una sociedad, el regadío de las tierras bañadas por el río Alagón, con su producción. Con este propósito hemos analizado, la construcción ideológica de referentes de identificación local, de la representación y simbolización de estas comunidades a partir de este proceso productivo concreto. Porque creemos que el regadío en el Valle del Alagón, llegó a convertirse en el motor económico del territorio, marcando el ciclo de la vida de sus habitantes a partir de las campañas agrícolas, siendo un referente de representación ideológica. Por lo tanto, el regadío constituye un elemento objetivo sobre el que se ha creado la identificación local de esta comunidad, sin embargo es importante señalar que existe una fuerte identidad local, correspondiente a cada poblado y surgida a partir de una historia común, pero no hay una identidad comarcal, ya que las estructuras que en los años se han dedicado a cohesionar el territorio, tales como la mancomunidad o el grupo de acción local son aún recientes en el tiempo.

Podemos decir pues, que la fuerte vinculación de todos los vecinos de estas tierras con la existencia de este proceso productivo, influyó de manera decisiva en la construcción de la identidad colectiva al cargarse históricamente de un valor simbólico de identificación local que ha actuado en el sentido de vincular a los vecinos de estos poblados con el regadío. De esta forma, la agricultura de regadío en el Valle del Alagón, es mucho más que una simple actividad productiva, siendo el principal referente de identificación local del territorio.

Con el paso del tiempo y en la medida en la que el régimen franquista se ha alejado en el tiempo, las voces críticas con el proceso de colonización y regadío se han ido atenuando. No debemos de olvidar que esta iniciativa fue siempre valorada en términos negativos en casi todas las regiones del estado español en donde se

implantó, debido a su ineficacia, al beneficio a los terratenientes de cada zona, a las múltiples anomalías que presidían el proceso de selección de los colonos, a la entrega de los poblados con graves problemas de abastecimiento de aguas y de luz, a la calidad de las tierras que eran expropiadas a los propietarios y a un largo etcétera de circunstancias. Sin embargo, se produjeron importantes cambios en la comarca y en aquellos territorios donde se implantó el regadío, porque posibilitó el establecimiento de una agricultura familiar de regadío, y que de no producirse esa intervención estatal no se hubiera dado lugar a las importantes actuaciones posteriores, ya que las obras de dotación de infraestructuras (electrificación, sondeos, canalizaciones, caminos rurales, vivienda, etc) quedaban lejos del alcance de la iniciativa privada de manera que o no se hubieran llevado a cabo de esta forma o se habrían retrasado considerablemente.

Hoy resulta evidente pensar que la política de colonización franquista fracasó en su dimensión de reforma social del campo, pues no logró una significativa redistribución de la desigual propiedad de la tierra, ni a nivel nacional ni regional. Cincuenta años después del inicio del proceso apenas quedan cooperativas en la comarca y los agricultores que quieren seguir siendolo están obligados a concentrar tierras para poder conseguir beneficios, es decir paulatinamente se está volviendo al proceso latifundista de partida. Sin embargo, la colonización en tierras puestas en riego, a partir de los años cincuenta del siglo pasado, se sigue presentando por ideólogos, políticos y tecnócratas como la condición indispensable para la redención de los agricultores extremeños, ya que para estos supuso el acceso a la propiedad y titularidad de la tierra, ya fueran de partida medieros, yunteros o obreros agrícolas, por otro lado supuso la creación de una nueva clase social empresarial, que serán los colonos, quienes con el paso de los años se habrán convertido en importantes empresarios agrícolas, dejando atrás sus humildes orígenes en un contexto comarcal presidido por la diáspora migratoria de sus coetáneos.

Han pasado unos cincuenta años desde que los primeros vecinos procedentes del pueblo de Granadilla, tuvieron que salir a prisa ante la inminente inundación de su municipio bajo las aguas del pantano de Gabriel y Galán, hecho que nunca llegó a

producirse, pero que desembocó en la constitución de la condición de colono de los primeros vecinos que van a llegar a un prado que con el tiempo se convertiría en Alagón del Caudillo. Allí fueron hacinados en barracones, que hasta hace poco tiempo podían ser visitados y a que a muchos nos recordaban a la Alemania nazi. Ellos fueron los primeros, tras ellos vendrían los que fueron habitando el resto de poblados que se iban construyendo en la comarca, al tiempo que se creaban acequias, puentes, canales, acueductos y pantanos. Llegaron porque les fueron concedidas casas, yuntas y tierras, cuyas transformaciones en exceso se llevaron a cabo en las tierras de peor calidad. Pero los colonos consiguieron sacar adelante sus producciones, con un esfuerzo inconmensurable, con sesiones de trabajo de sol a sol en las que participaba toda la familia y todo ello enmarcado en un contexto de tutela autoritaria estatal, que controlaba todos los aspectos de sus vidas en lo económico, social, religioso, cultural, político, etc... Hoy podemos decir que el coste monetario de la adquisición de estas propiedades, acabadas de pagar en los últimos años no fue muy alto y dilatado en el tiempo, pero sí su coste en trabajo. Entretanto, las puestas en riego de tierras reservadas a mejor calidad generaba importantes plusvalías a sus propietarios, modernizando mejor sus explotaciones e incrementando la riqueza general de la comarca, porque los grandes beneficiarios de esta política franquista fueron los grandes propietarios.

## **BIBLIOGRAFÍA**

## BIBLIOGRAFÍA.

- AGUIRRE BAZTÁN, A. (1997). *Cultura e identidad cultural. Introducción a la antropología*. Editorial Bardenas. Barcelona.
- ALARES LÓPEZ, G. (2003): *Identidad y conflicto en un núcleo de colonización. Estudio de un caso particular: Valmuel y Puigmoreno (Alcañiz, Teruel)*. Esta comunicación se inscribe dentro del proyecto de investigación: *La intervención del Instituto Nacional de Colonización en Valmuel y Puigmoreno (Teruel, 1953-1971). Políticas y resultados*. Instituto de Estudios Turolenses (2003-2004).
- AUGÉ, M. (1993): *Los no lugares. Espacios del anonimato. Una Antropología de la Sobremodernidad*. Editorial Gedisa. Barcelona.
- AUGE, M. (1996): *El sentido de los otros: actualidad de la antropología*. Editorial Paidós. Barcelona.
- BAIGORRI A. Y OTROS (1990): *Los regadíos en Extremadura*. Editorial TESYT (Los Dossier de Extremadura), Badajoz.
- BAIGORRI, A, y RODRIGUEZ, M. (1989). *Estudio Territorial Extremadura. Tomo I*. Caja de Ahorros de Badajoz. Badajoz.
- BAIGORRI A. (1996): *El Plan Badajoz*. Conferencia en el CEP-MEC de Badajoz.
- BARBOLLA CAMARERO, D. y LAZARO PULIDO, M. (2011): *Migrantes latinoamericanos a España, conformando identidades: planetaria y latinoamericana*. Editorial Biblioteca Nueva. Madrid.
- BARCIELA, C. Y MELGAREJO, J. (2000): *El agua en la Historia de España*. Publicaciones de la Universidad de Alicante. Alicante.
- BARRIENTOS ALFAGEME, G. (1990): *Geografía de Extremadura*. Biblioteca Popular Extremena. Badajoz.
- BERMEJO HERNÁNDEZ, M. (1987): *Los medieros*. Ediciones García Plata.
- BOHANNAN P. y GLAZER M. (1988): *Lecturas de Antropología*. Editorial Mc Graw-Hill – Interamericana de España SAU. Madrid.
- CALVO BUEZAS, T. y BARBOLLA CAMARERO D. (2006): *Antropología. Teorías de la cultura, métodos y técnicas*. Editorial Abecedario. Badajoz
- CALZADA PÉREZ, M. (2008): *Pueblos de colonización II: Guadiana y Tajo*. Autor-editor. Córdoba.

- CAPEL, H. (1987). *Geografía humana y ciencias sociales*. Editorial Montesinos. Barcelona.
- CANSINO MUÑOZ-REPISO, J. M. (2003): *El campo andaluz y extremeño: la protección social y agraria*. Consejo económico y social de España. Madrid.
- CARRANZA AGUILAR, Mª E. (2007): *Antropología y genero. Breve revisión de algunas ideas antropológicas sobre las mujeres. Seminario Mulleres e Universidade (SMU)*. Universidad de Santiago de Compostela.
- ESCALERA REYES, J. (2001): *Formas de sociabilidad. Fiesta y religiosidad. en La identidad del pueblo andaluz- VV.AA. Defensor del pueblo andaluz*. Sevilla.
- ESTEVA FABREGAT, C. (2004): *La identidad catalana contemporánea*. Fondo de cultura económica. México D.F.
- FERNÁNDEZ CLEMENTE, E. (2000): *De la utopía de Joaquín Costa a la intervención del Estado. Un siglo de obras hidráulicas en España*. Universidad de Zaragoza. Zaragoza.
- FERNANDEZ DE LABASTID MEDINA, I (2012): *Etnicidad e inmigración. Curso de Introducción a la Antropología Social*. Universidad del País Vasco. Bilbao.
- GARCÍA BRESÓ, J. (2000): *Representaciones visuales de la identidad en Castilla-La Mancha en **Cultura y pertenencia en Castilla-La Mancha***. Notas antropológicas- Biblioteca Añil. Celeste Ediciones. Madrid.
- GARCIA MARTÍN, B. (1985): *El paisaje agrario de la tierra de Coria*. Ediciones Universidad de Salamanca. Institución Cultural “El Brocense”. Diputación Provincial de Cáceres.
- GARCÍA PÉREZ, Juan y SÁNCHEZ MARROYO, F. (1985): *Historia de Extremadura (Vol. IV.) Los tiempos contemporáneos*. Editorial Universitas. Badajoz.
- GARCÍA RAMÓN, M. D. Y BAYLINA FERRÉ (2000): *El nuevo papel de las mujeres en el desarrollo rural*. Editorial Oikos Tau. Barcelona.
- GATTI, G. (2007): *Identidades difíciles. Una propuesta teórica aplicada al estudio de la identidad en el País Vasco*. Centro de Investigaciones Sociológicas. Madrid.
- GEERTZ, C. (1973): *La interpretación de las culturas*. Editorial Gedisa. Barcelona.
- GIL ZAFRA, M.A. (1998): *Planificación estratégica: Método DAFO en Red Cims, Cuadernos de la Red nº5*. Madrid.

- GOMEZ BENITO, C. Y GONZÁLEZ, J. J. (2002): *Agricultura y Sociedad en el Cambio de Siglo*. UNED. MacGraw Hill. Madrid.
- GÓMEZ-CHACON, I. M. (2003): *Identidad europea: individuo, grupo, sociedad*. Universidad de Deusto. Bilbao.
- GOFFMAN, E. (1970): *Ritual de la interacción*. Editorial Tiempo Contemporáneo. Buenos Aires.
- GROSSER, A. (1999): *Las identidades difíciles*. Ediciones Bellatera: La biblioteca del ciudadano. Barcelona.
- HALBWACHS, M. (2004): *Los marcos sociales de la memoria*. Editorial Anthropos. Barcelona.
- HALL S. y DU GAY P. (1996): *Cuestiones de identidad cultural*. Amorrortu editores. Londres.
- HARRIS, M. (1980): *Vacas, cerdos, guerras y brujas*. Antropología Alianza Editorial. Madrid.
- HARRIS, M. (1971): *Introducción a la antropología general*. Alianza Universal Textos. Madrid.
- HAWLEY, A. (1950): *Ecología humana*. Editorial Tecnos. Madrid.
- HERRERO MARTÍN, L. (1997): *La Labor educativa de la red nacional de teleclubs en la provincia de Salamanca*. Editorial Aula. Salamanca.
- LACOMBA AVELLÁN, J.A (2001): *La identidad de los pueblos y el caso andaluz en La identidad del pueblo andaluz- VV.AA. Defensor del pueblo andaluz*. Sevilla
- LALUEZA C. (2001): *Razas, racismo y diversidad*. Algar Editorial. Barcelona.
- LISON TOLOSANA, C. (1976): *Antropología social en España*. Akal editor. Madrid.
- LISON TOLOSANA, C. (1980): *Invitación a la antropología cultural de España*. Akal-Básica de Bolsillo. Madrid.
- LISÓN TOLOSANA, C. (1997): *Las marcaras de la identidad*. Ariel antropología. Barcelona.
- LÓPEZ DE LA OSA, J.J. (2001): *Globalización e identidad: Cuestionamientos socioculturales e interrogantes éticos*. Editorial Perpetuo Socorro. Madrid.
- MALINOWSKI, B. (1972): *Los argonautas del Pacífico Occidental*. Ediciones península. Barcelona.



- MARCOS AREVALO, J. (2003): *Desarraigo/Arraigo/Desarraigo. (La construcción de la identidad social en una comunidad de arroceros en las Vegas Altas del Guadiana.* Diputación de Badajoz. Badajoz.
- MOORE, H. (1991). *Antropología y feminismo.* Ediciones Cátedra. Madrid.
- MORENO, I. (1991): *Identidades y rituales. Estudio introductorio.* En PRAT, J. et al. (eds.) *Antropología de los pueblos de España.* Taurus Universidad. Madrid.
- MORENO, I. (2008): *La identidad cultural de Andalucía: Aproximaciones, negaciones y evidencias.* Sevilla. Centro de Estudios Andaluces. Consejería de la Presidencia. Junta de Andalucía. Sevilla.
- MORENO, I. (1995): *Globalización, ideologías sobre el trabajo y culturas del trabajo.* Revista Andaluza de Relaciones Laborales - n.º 3 • Abril 1997. Sevilla.
- OYÓN BANALES, J.L. (1985): *Colonias agrícolas y poblados de colonización arquitectura y vivienda rural en España (1833 – 1955).* Tesis Doctoral. Universidad Politécnica de Barcelona.
- PABLO ALONSO, P. (1999): *Coria.* Cicon Ediciones. Colección Pueblo a pueblo. Cáceres.
- PALENZUELA CHAMORRO, P. (2005): *El patrimonio inmaterial de los poblados de colonización: memoria colectiva y culturas del trabajo.* PH Boletín del Instituto Andaluz del Patrimonio Histórico, nº52, febrero 2005, p. 94-101. Departamento de Antropología Social. Universidad de Sevilla.
- PÉREZ DÍAZ, V. (1974): *Pueblos y clases sociales en el campo español.* Madrid Siglo XXI. Madrid.
- PÉREZ RUBIO, J. A. (1994): *Yunteros, braceros y colonos. La Reforma Agraria en Extremadura 1939-1975.* Ministerio de Agricultura. Madrid.
- PHILLIP KOTTAK, C. (1994): *Antropología. Una exploración de la diversidad humana.* McGraw-Hill. Madrid.
- PIQUERAS INFANTE, A. (1996): *La identidad valenciana. La difícil construcción de una identidad colectiva.* Escuela Libre Editorial. Madrid.
- PRAT Y CAROS, J. (2005): *Reflexiones sobre los nuevos objetos de estudio de la antropología social española en Historia de la antropología social. Escuelas y corrientes.* UNED. Madrid.

- PRECEDO LEDO, A. (2004): *Nuevas realidades territoriales para el siglo XXI: Desarrollo local, identidad territorial y ciudad difusa*. Editorial Síntesis S.A. Madrid.
- PROVANSAL, D. (2000): *El espacio desde la perspectiva de las ciencias sociales, en Espacio y territorio. Miradas Antropológicas*. Universidad de Barcelona. Barcelona.
- RABASCO POZUELO, P. (2010). *La educación en los poblados del Instituto Nacional de Colonización: técnica, moral y género. La cátedra Francisco Franco*. Revista bibliográfica de geografía y ciencias sociales. Universidad de Barcelona.
- ROMA J. (1996): *Fiestas. Locus de la iniciación y de la identidad en Ensayos de Antropología cultural. Homenaje a Claudio Esteva-Fabregat*. Editorial Ariel Antropología S.A. Barcelona.
- RODRIGUEZ LESTEGAS, F. (2008): *Identidad y ciudadanía. Reflexiones sobre la construcción de identidades*. Horsori Editorial S.L. Servicio de Publicaciones de la Universidad de Santiago de Compostela.
- SABIO ALCUTEN, A. Y OTROS (2010): *Colonos, territorio y estado. Los pueblos del agua de Bardenas*. Instituto "Fernando el Católico" Excma. Diputación de Zaragoza.
- SABATÉ MARTÍNEZ, A. (2000): *Estrategias de uso del tiempo y del espacio por mujeres trabajadoras en zonas rurales". Los espacios rurales en el cambio de siglo: incertidumbres ante loss procesos de globalización y desarrollo*. Actas del X Coloquio de Geografía Rural de España. Universitat de Lleida y AGE.
- STEWARD, J. (1936): *The Economic and Social Basis of Primitive Bands*. Ensayos in Antropology presented to A.L. Kroeber. Berkley.
- TEIJEIRO LILLO, M<sup>a</sup>. E. (1997): *Datos para el estudio de un fenómeno de descentralización administrativa: los poblados de colonización como entidades locales menores*. I Congreso de Ciencia Regional de Andalucía: Andalucía en el umbral del siglo XXI.
- URREJOLA DAVANZO, L. (2005): *Hacia un concepto de Espacio en Antropología. Algunas consideraciones teórico-metodológicas para abordar su análisis*. Memoria para optar al título de Antropóloga Social. Universidad de Chile. Facultad de Ciencias Sociales. Departamento de Antropología.
- VELASCO MAILLO, H.M. (1998): *Signos y sentidos de los pueblos castellanos. El concepto de pueblo y la identidad*. Editorial Antropos. Barcelona.

- VELASQUEZ LÓPEZ, P.A. (2009): *Los cementerios... territorios intersticiales. Territorio, cultura y conflicto*. Universidad del Tolima, 2007-2009.
- V.V.A.A. (1978): *Extremadura Saqueada. Recursos Naturales y Autonomía Regional*. Editorial Ruedo Ibérico. Barcelona.
- VV.AA., EXTREMADURA. CONSEJERIA DE AGRICULTURA Y MEDIOAMBIENTE. (2010): *Pueblos de colonización en Extremadura*. Junta de Extremadura. Colección historia agraria y rural. Mérida.
- VV. AA (1991): *Historia y Evolución de la Colonización Agraria. Vol. III. La planificación de los regadíos y los pueblos de colonización*. Centro de Publicaciones de la Secretaría General Técnica del Ministerio de Agricultura, Pesca y Alimentación. Madrid.

**Anexo 1:** *Trabajo de campo. Fase 1: Aproximación al problema.*


Esta primera fase se realizó durante los primeros meses de 2009. El objetivo principal era la toma de contacto con el territorio y con la cuestión de la identidad social, motivo de esta tesis doctoral. Para ello realizamos una entrevista en cada poblado, atendiendo a grupos de población distintos:

<b>Nombre</b>	<b>Poblado</b>	<b>Categoría</b>
Manuel Perianes Galán	Puebla de Argeme	Colono y Presidente de la primera Junta de Colonos.
Alfonso Lancho	Rincón del Obispo	Capataz Forestal
Jacinto Pérez	El Batán	Colono
Rafael Castro	Alagón	Capataz forestal
Isabel Manibardo, Isabel Vergel, Juana López, Ángela Torres	Valdencín	Esposas de colonos
Lucio Ramos	Valrío	Colono
Vicente Martín	Valderrosas	Colono
José González	Finca “El Sartalejo” (poblamiento diseminado)	Obrero

Las entrevistas a estas 11 personas tuvieron un carácter abierto, marcadas por unos primeros instantes de incertidumbre y de tanteo para conocer la realidad del territorio a partir de la voz de sus protagonistas. En estas entrevistas estuvieron presentes las siguientes cuestiones:

- Las relaciones con las figuras relevantes de los poblados: peritos, mayores, capataces, curas, maestros, señoritos, amos,...

- La llegada a los poblados, los recuerdos de los primeros instantes y los primeros tiempos.
- Las infraestructuras y los servicios existentes durante los primeros años.
- Las carencias actuales de los poblados.
- La cohesión social, la convivencia entre los vecinos, la solidaridad vecinal.
- Las estructuras de poder: la junta de colonos.
- El papel de la mujer.
- Las fiestas.
- El período de tutela.
- Los conflictos entre colonos.
- Las tierras y los cultivos.
- El pasado de obrero agrícola o mediero.

	<p>Nombre: Manuel Perianes Galán</p> <p>Edad:</p> <p>Poblado: Puebla de Argeme</p> <p>Año de llegada: 1971</p> <p>Lugar de procedencia: Coria</p> <p>Profesión: Agricultor jubilado.</p> <p>Vinculación: Colono y presidente de la Junta de Colonos</p>
---	---

¿De donde era usted?

*Yo vengo... natural de Coria, pero me he criado en Valtajo, la finca que hay en Morcillo. En Valrío, la finca de Valrío, que era de Don José Gutierrez, de Coria. Así que... ahí nos hemos criado*

¿Por qué decidió solicitar una casa en La Puebla?

*Ah, pues lo solicitamos también en Valrío y allí no me tocó y luego lo solicité otra vez... hay otro hermano que está ahí en Valrío... y luego ya me tocó aquí. Tres hermanos y una hermana, que él estaba en la forestal de... estaba aquí trabajando.*

Antes de decidir venirse a vivir aquí, ¿conocía usted el pueblo?

*Yo ya lo conocía porque yo ya había estao pá aquí también antes, cuando sembraron los árboles ya estuve yo pá aquí también echando estiércol y conocía el pueblo este bien, hemos estao aquí cerca y ya me conocen tos estos aquí.*

¿Qué requisitos pedían para que aprobasen la solicitud?

*Ser menor de cincuenta años y dedicarse a las labores del campo... Echabas la solicitud y te la aprobaban. Si tenías hijos te la aprobaban*

más fácil, tenías preferencia. Y luego, otra cosa que influía para admitir las solicitudes eran los informes que daban los pueblos, el Ayuntamiento de pueblo, la Guardia Civil y tal, y tropezábamos con que había sitios que al que querían echar del pueblo le ponían que era bueno, pa echarle del pueblo. Y claro, cuando venía y buscábamos... nos encontrábamos con que había sido un estraperlista<sup>427</sup> o había sido esto o tal...Después de que se había aprobado, ¡a ver quién decía ná! Ya que se le había dao el lote, pues a procurar que se comportara lo mejor posible.

Y si cuando se encontraba con alguna situación de ese tipo, ¿tomaba alguna medida al respecto?

No, en ese aspecto, en el aspecto ese libre cada uno hacía lo que... Nosotros, lo único que controlábamos era la explotación, si sembraba bien la parcela, si la cultivaba bien, que el riego no le faltase, si tenía problemas que lo dijera pa atenderle y tal. Pero en las cosas particulares de casa, cada uno se las apañaba como mejor pudiera.

¿Cómo se vivía entonces?

Vinon<sup>428</sup> buenos años, mejor que hoy se vivía casi. Sí, producías más y, valía el maíz, vamos a poner que cuatro pesetas, y una cerveza ibas a tomarte y te valía tres pesetas o cuatro pesetas. Y hoy, en comparación, como vale el maíz hoy y la cerveza, mira a ver si ha cambiado. Se vivía bien y un obrero cobraba poco y buscabas obreros pa coger maíz y algodón y ahora a ver quién busca obreros si no sacas pa él, ahora la mitad se tiene que ir a trabajar fuera p'ahí o de ganao o algo, y ya no es igual, pero hace unos años sí se vivía bien sobre eso.

---

<sup>427</sup> Estraperlista: Contrabandista.

<sup>428</sup> Vinon: Vinieron.



¿Necesitaban algún trabajo extra para sacar adelante a la familia o les bastaba con la parcela?

*Eso era el que tenía mucha familia... Claro, si terminaban lo suyo iban con los otros a trabajar también si tenían mucha familia y cogían vegas ahí abajo, más tierras pa ampliar más la familia... cosas de esas.*

¿Para qué servía la Junta de Colonos?

*Pues, cuando había Junta pa cualquier cosa de si había un problema en el pueblo de... de agua o de alguna cosa, pues hacer una Junta pa darlo a saber a todos. Pa si teníamos que poner alguna pega o algo, sobre tó los primeros años, pa si había que ir a Plasencia o a Cáceres o a algún lado, poner un fondo pa si había que arreglar cualquier cosa que tenían p'ahí que entonces se sembraba lo de secano y cosas de esas.*

¿Cuándo llegó usted aquí?

*En el setenta y uno (1971).*

¿Y hubo algún tipo de problema de convivencia en los primeros años?

*No, entonces no había problemas.*

¿Les costó mucho aprender a cultivar las tierras con el regadío o la mayoría ya conocía la técnica?

*Sí hombre, la mayoría sí, la mayoría ya sabía llevar las tierras, porque casi todos habían estao ya de medieros... eran muy pocos los que no conocían el regadío porque habían estao de medieros ya, vamos, prácticamente todos. Podía haber un 2% como mucho que no se hubiera dedicao al regadío.*

¿Cómo llegaron al pueblo? ¿Poco a poco?

*No, nosotros, como está más cerca ... de varias veces, y venías a la parcela y luego así ya una vez en un tractor nos trajo también ya los*

*cacharros en el mes de marzo o p'ahí. Si no, antes, yo venía a labrar de aquí de Morcillo y me iba, hasta el mes de marzo que luego ya me vine.*

Y la mujer, ¿también ayudaba en las faenas del campo?

*Hombre, también ayudaba. Igual, tenía que ir tos los días también a ayudar. Ella se iba más tarde y yo me iba más temprano, y ella después de hacer los oficios pues después se iba ya pa ayudarme... tos los días no iba, ¿no?, iba cuando había que cavar o cosas de esas, sembrar cosas, iba allí a ayudarme, pero luego ella se venía más pronto pa hacer de comer y eso.*

Las fiestas, ¿han cambiado en algún aspecto?

*No, han seguío siempre las mismas fiestas. Y luego, que el año pasao se hizo ahí como una especie de fiesta, ahí a la entrada de la era, hicieron como una especie de romería, pero vamos, no... acudió bastante gente. Luego después, ahí ha montao uno de Coria, Mario.... Mario, ahí torear chotas y hacen festivales y cosas de esas. Cuando las fiestas, las organizábamos la Junta, el cura y yo... eh, a mí me tocaba ir a Coria a pedir por allí a los comercios a los bancos a tal. Luego llegaba San Juan<sup>429</sup>, a mí me hacían de todas las peñas<sup>430</sup>. O sea, yo pedía pal pueblo y tenía que pagar yo solo... Cuando venía uno y tú le habías pasao la bandeja a primeros de mayo y a ti te la pedían en Junio, y luego además venían y... tenías que invitarlos, si venía aquí el que fuera y se había portao contigo bien pues si lo veías tenías que convidarlo.*

¿Cuándo dejó de ejercer su cargo?

*Yo a los sesenta y cinco.*

---

<sup>429</sup> San Juan: Fiestas locales de Coria, se celebran del 23 al 29 de junio.

<sup>430</sup> Peñas: Estructuras sociales de carácter asociativo y festivo que se organizan en torno a San Juan. Las más importantes llegan incluso a comprar toros que aportan a la fiesta: *Junta de Defensa, Juventud Cauriense, La Geta, el 27* son las más populares y cuentan con un mayor número de socios.

¿Cuánto tiempo estuvo usted de Presidente de la Junta de Colonos?

*Tres años, luego lo cumplías y elegían otro; era por votación. En el primer año, se pusieron candidatos uno de cada pueblo para que hubiera representación de todos los pueblos que habían venido. O sea que... bueno pues, todos los de..., por ejemplo, los de Montehermoso, que era el pueblo que más gente había, no, uno de cada pueblo. Así era lo más justo para que nadie dijera ¡coño!, que... que estos se lo acaparan. O sea, procuramos hacerlo lo más democrático que pudimos y la democracia todavía... pero nosotros procuramos que fuera lo más democrático posible.*

¿Cuál era la función del Perito? ¿Solía venir a menudo?

*Si había algún problema se lo decías y te atendía mu bien. Cualquier cosa de alguno que, a lo mejor te decía una cosa o no se portaba bien, lo llamaba él y le decía lo que fuera y se portaba mejor.*

¿Cómo se labraba la tierra en los primeros años?

*Con las yuntas tenías que labrar... La yunta, luego ya había algunos tractores, ya sembrabas... a los dos o tres años o pá ahí ya había algunos tractores y ya te labraban bastantes tierras y sembrabas con ellos también... y luego ya hasta que vino la máquina era a mano, coger el maíz a mano, vaciarlo a lo mejor en el pabellón tó y luego, tenías que ir otra vez pa cargarlo, entrar en el pabellón, sacarlo y volverlo a cargar.*

¿Qué era lo que se sembraba? ¿Algodón?

*Al principio sí.*

¿Por qué?


Porque era lo más rentable entonces, tabaco no se podía sembrar porque no te lo solicitaban hasta que no estaba aprobado. Luego ya se empezó con el tabaco, tomates cuando se llevaban a la fábrica de Coria, y... empezaron a venir gente por ahí también para contratar pimientos, y ya pues se fue ampliando a más cultivos.

¿Y se solían ayudar unos colonos a otros?

Claro, había casos de esos. Sí, también se ayudaban pa hacerlo juntos y pa cargar los camiones y cosas de esas.

¿Cómo era la relación con el cura, tuvieron problemas?

Alguna cosina así, pero bueno, tampoco, porque era también... Esto es un caso de cuando yo era presidente, un día ... Porque tenía un sobrino, y en unas fiestas estaba ese sobrino con otros dos o tres, y va y entraron ... Y no entraban, entraban las mayores solas al convite y detrás entraron los menores, cuando dice ¿Quién ha mandao entrar a estos?, Digo: -Son sobrinos míos, cómo no voy a ... Y digo mire, ese que está ahí es mi hijo, así que ese sale y entra cuando quiere... Sí, no era bueno pero era un poquino... Y también un año -porque el día de la fiesta hacíamos la comida para todos- y coge y los mete a todos los invitaos que traía; y le digo a estos: -"Al año que viene no hay comida, cada uno come la de su casa". Es que él se aprovechaba... pos si le ha invitao a él, a los que vienen... tres o cuatro que traía los traía a tos a comer allí, es que... Y otra vez había un cartel y ponía "Cura, mil pesetas"... pues tachao. Dice: -¿Quién ha tachao eso? -Nosotros. Usted no daba una perra ninguna, que diga que va a decir la misa de balde, que vale mil pesetas, no diga que ha dao una perra porque es decir... No, es que tenía que ser lo que quería él, no porque era igual que tos, aquí...

	<p>Nombre: Alfonso Lancho</p> <p>Edad: 60 años</p> <p>Poblado: Rincón del Obispo</p> <p>Año de llegada: 1963</p> <p>Lugar de procedencia: Rincón de Ballesteros.</p> <p>Profesión: Capataz forestal.</p> <p>Vinculación: Capataz forestal.</p>
---	--

¿Cómo consiguió usted el trabajo de Capataz forestal?

*Sí, yo he estao en IRYDA, en Colonización, antes que era Colonización, ¿No?, Luego ya pasó el... de los primeros organismos o sería el primero que empezó la Junta de Extremadura, Colonización, y yo estuve, estuvo mi padre de capataz forestal en... en el Rincón de Ballesteros y entonces pues yo me casé y el dinero que teníamos de Monte dice... cuando se case usted, Lancho, lo hago fijo. Entré trabajando en eso, pos llevaba... tenía 14 años, no valía na más que pa cuando midieron la finca... con el portamiras, con la mira pa medir la finca. Me casé, y llevaba ya tres meses casao y llegó un día el Ingeniero de Montes y le dije, digo vamos a ver que me dijo usted que me casara pa hacerme obrero fijo y llevo tres meses casao ya y me dijo: - “Ahora mismo usted, obrero fijo, y mañana na más que llegue a Cáceres, de aquí a dos días tiene usted un oficio ya, que es usted obrero fijo”. Bueno, pos allí estuve, y de allí me trasladaron aquí y aquí llevo 41 años. Vine aquí y me hice cargo de una chopera que había allí abajo, tiene once hectáreas y media y luego me hice cargo del pueblo, de capataz forestal, solamente pal pueblo. Luego había un mayoral que era el que*

tenía que ver con los colonos y entonces pos, cuando yo vine aquí ya estaban los colonos viviendo en las casas. Aquí me parece que son seis, siete casas las que hicieron de colonos de más (es decir que había más casas que parcelas), luego cuando partieron la finca no había tierras suficientes pa los colonos. Entonces, siete casas que hicieron de más, seis o siete, los colonos esos los mandaron a La Moheda y Vegaviana<sup>431</sup>... Entonces había cuarenta, cuarenta y ocho casas de obrero, las de obreros tiene todas un cuarto de hectárea, un huerto familiar. Entonces, pues las casas de los obreros las tenían los colonos pa... meter algodón, pa meter maíz. Luego ya se... los obreros... hubo solicitudes, se empezaron a dar un , luego ya se las fueron quitando a los colonos que las tenían.

¿Cómo estaba el pueblo cuando usted llegó?

*Las calles se alquitranaron, no había agua potable.*

¿Había luz eléctrica?

*Luz... mu mal, clavao en la pared un bicho ahí y luego ya se puso la luz eléctrica. No, no había nada.*

¿Y tardó mucho en llegar?

*No, vino... vino pronto la luz...*

¿Cuál era su trabajo?

*Estuve, los marcaba en el plano... pos aquí hay sembrao algodón, aquí patatas, aquí garbanzos, aquí maíz, to. Vino un día el Ingeniero mío,*

---

<sup>431</sup> Poblados de colonización cercanos a la localidad de Moraleja, situada a 14 kilómetros de Coria, en la zona de influencia del pantano de Borbollón.

*estaba yo por ahí en el camino ese y yo conocí el coche, bajé pa bajo, no me... no me vio, ¿no?, y yo cogí, corté por ahí y vine: - ¿qué ha estao usted haciendo, Lancho? -, - pues mire usted, haciendo esto de las parcelas y tal... -Eso es cosa del mayoral, ¿usted a lo suyo! A mí, el Ingeniero me había mandao y claro, entonces se fue a Cáceres, se lo dijo al Ingeniero Jefe, a Don Felipe Camisón, que él me dijo que siguiera con el trabajo que estaba haciendo, que el Ingeniero mío era él, el jefe era él: - ¡En usted, en el ingeniero suyo y en tó, el que mando soy yo!, usted, Don Lancho, continúe haciendo el trabajo que estaba haciendo, aforando las parcelas y tal -. Y yo he aforao aquí, pues he aforao “La Saucedá”, que está ahí arriba, “El Matón de Valdeñigo” también y el Rincón, aquí el pueblo este.*

¿Vino gente de muchos pueblos?

*Sí, sí, sí, sí*

¿De donde?

*Bueno, pues aquí los hay de Torrejoncillo y de Coria.*

¿Y cómo fueron los primeros años, sacaban lo suficiente para salir adelante?

*Sí, aquí los colonos vivían, tenían pa comer, el que era trabajador hizo dinero, ¿eh? Ya, sin embargo, unas parcelas de cuatro hectáreas, hoy no valen pa ná. Aquí son de cuatro hectáreas. Aquí hay dos, dos... tres parcelas que tienen cinco hectáreas y media.*

¿Se les daba animales a los colonos?

*Sí, sí, sí, aquí traía vacas Colonización, se las daba a los colonos, ¿no?, y luego, la vaca cuando tenía cría, esa cría había que reentregarla y... en especial a los dieciséis o diecisiete meses, se reentregaba, venía el veterinario.*

¿Solamente entregaban vacas?

*¡Uy!, caballos aquí llegó a dar hasta cochinos también.*

¿Cuántos colonos vinieron?

*Aquí vinieron... cincuenta y seis.*

Y el lote, ¿cómo se repartía?

*Sorteando, se sorteaba y ya está.*

Tenían que cumplir algún requisito para que les aprobasen la solicitud?

*Sí, entonces tenía que tener familia numerosa, preferentemente mejor, luego ya le daban las parcelas a los solteros y a las solteras.*

¿Y algún informe?

*Bueno, ellos traían el informe de sus pueblos, ¿no?, pedían informes a los pueblos, al Ayuntamiento, qué era ... qué no era y eso, ¿no?, como luego aquí se empezaron a meter en las parcelas y sólo un colono no podía comprar, pero a través de un hijo ...*



Las tierras que se concedieron en Rincón del Obispo, ¿son buenas?

*Sí, sí, son buenas, esto es tierra de vegas tó. Bueno, hay allí unas parcelitas pero, quiero decir, que si miramos esa tierra fuerte que no puedes... cuando tú quieres y estas de aquí las labras cuando tú quieres, pero luego, pa dar producción, dan más éstas que no esas. Si vamos a poner el algodón, sembramos mejor en las de aquí abajo que en las de arriba. Eso lo que tiene es que, el algodón, al estar en tierra arenosa de aquí del pueblo p'abajo, se abría más pronto la bola y se cogía más, este tardaba más en abrirse y, claro, venían las aguas y había que coger la bola y entonces el algodón ese ya no te lo ponían de primera. Luego, aquí en casa, viendo la televisión, venga a desgranar bolas, venga a desgranar bolas.*

En los primeros años, ¿había algún cultivo más aparte del algodón?

*No, aquí na más que algodón, maíz, porque es que el tabaco...*

¿Disponían de secaderos?

*Sí, sí, sí y cada parcela hice yo una lista.*

¿Eran pequeños?

*No, como quisieras, de tres cuerpos, de cuatro, de cinco, como quisieras. Entonces, me mandaron a mí un escrito, que les dijera a los colonos, que hiciera una junta a los colonos, en el que sí quisiera - cosa que siempre las da uno de quinto (de joven)-, porque tuve yo pá quí con un colono o dos unos problemas... ¡problema ninguno! Porque yo siempre apuntaba el nombre y apellidos y el número de teléfono, y*

*luego firmaban, pa si llegaba el día de hacer el secadero que no dijera: - no, yo no quiero secadero - No señor, usted tiene allí la firma... bueno, pues eso me pasó en la primera lista que hice, lo mandé. Y un colono... mira que yo casi siempre, tos los escritos que mandaba me quedaba yo con una copia. Pues una de las veces que, bueno, no me quedé con copia ninguna, bueno, digo pos vamos a apuntarles otra vez el nombre y apellidos y si está allí, pues venga... Lancho, se ha equivocado porque este hombre viene dos veces las misma parcela con dos secaderos. Me llaman a mí ya pa... porque iba a venir la compañía y me mandan a decir que hay dos secaderos, uno más grande y el otro más chico. Digo, vamos a ver, digo usted viene con dos secaderos... ;no, yo no quiero na más que uno!, vamos a ver... señor notario, digo usted, yo no le digo pero yo... mis creencias, yo cogía el secadero más grande...*

¿Qué les parecieron las casas? ¿son muy grandes?

*Sí, sí, sí, aquí está, to eso de allí, tienen hecho un anejo, el servicio es aquella puerta que se ve allí de frente. O sea que tú date cuenta que estás acostao, que estás malo, que tienes ganas de hacer tus cositas<sup>432</sup> y hombre, tienes que ir allí. Allí abajo está, allí abajo está el servicio. Ná, un trozo de cemento allí con un bujero<sup>433</sup> de retrete y ya está ¿A ver quién coño iba allí? Bueno, yo aquí, como teníamos mucho patio, pues la mujer pa un lao y los hijos pa otro y... Luego ya vino y se hizo un servicio. Tenía tres habitaciones y con tres habitaciones se quedó, ¿sabe? Y un servicio mu grande que es feo.*

¿Cuándo son las fiestas de Rincón del Obispo?

---

<sup>432</sup> Se refiere a orinar o defecar.

<sup>433</sup> Bujero: Agujero.

*La fiesta de aquí el día uno de mayo. San Isidro, aquí es San Isidro.*

¿Hacían procesiones o algo así?

*Los santos los trajimos aquí en un coche de colonización, en un Land Rover. Y la Virgen con un conductor de IRYDA y yo... claro, si a la Virgen se la caía la corona, cogía la colocaba, ¡Qué coño!, y echamos dos viajes aquí.*

¿Cómo se impuso la fiesta del pueblo, tuvieron que hacer alguna reunión?

*Sí, sí, sí, sí, aquí más o menos, cuando se organizó la fiesta esa lo hicieron los colonos ayudaos por los jefes, por el Perito, el Ingeniero que llevaba la finca esta también, de su dinero... Entonces nosotros salíamos pidiendo pa hacer la fiesta... ¡Darnos algo! Unos nos daban un duro, otros cincuenta pesetas entonces; y bueno, de ahí se sacaba y aquí hacíamos toros con... Treinta mil pesetas que vino.*

Para ir al médico... ¿Tenían que desplazarse?

*Sí, sí, el médico a Coria.*

¿Podían comprar alimentos en el mismo pueblo?

*Sí, venían ambulantes.*

¿El cura vivía en el pueblo o venía algún día a la semana?

*Sí, vivía un cura ahí, estaba la casa y tó.*

¿Y los maestros?

*Sí, sí, to esa fila de ahí p'abajo son casas de maestros y esas casas han pasao a Coria, al Ayuntamiento.*

¿Y qué porcentaje tenían que pagarle a IRYDA?

*Al Rincón de Valdeñigo, ahí he ido yo siete años a aforarle<sup>434</sup> a los colonos. Antes, los colonos, de la producción que cogían tenían que pagar el 1% a IRYDA Si cogías diez kilos, o sea ... doscientos kilos de algodón o tres mil, cuatro mil. Pues tiene usted que aforar las parcelas. Salimos por ahí, vimos dos o tres... -A la semana que viene vengo yo, tenían unas cuantas de parcelas por allá, ¿no? Y a ver qué parcelas tiene usted aforás. En la hora que yo aforé ná. Veinte mil kilos, o sea tres mil kilos de algodón, doscientos kilos de algodón... hombre, siempre le quedaba un hueco a los colonos, les daba un margen... el que quería, ¿eh?*

¿Siempre aforaban las parcelas a favor de los colonos?

*En el Rincón del Valdeñigo me estuvo a mí un caso<sup>435</sup>: un mayoral, pues... no se portó mu bien con mis padres, entonces se salió de mayoral, se hizo de la PPO<sup>436</sup>, venían aquí a los pueblos, daban los cursos de tractoristas... y no se portó na de bien, total que fui yo allí a aforar las parcelas, ¿no?, vino un guarda conmigo que estaba mu mal, estaba herío de la guerra y... ¡qué sé yo! Digo bueno, pos usted se quede aquí, bueno ¡poh ale!, pos fui allí, ¡coño!, tenía yo la lista con los nombres de los colonos, ¿no?, tenía sembrao pimientos... bolas de*

---

<sup>434</sup> Se refiere a calcular, calibrar,

<sup>435</sup> Quiere decir "Me paso una cosa".

<sup>436</sup> En abril de 1964, el Ministerio de Trabajo pone en marcha el denominado Plan Nacional de Promoción Profesional Obrera (PPO) con una serie de cursos de carácter ocupacional impartidos mediante centros móviles.

*estas... bolas pal pimentón [sic], luego venía lo que tenía que pagar, el uno por ciento y era mucho.*



Nombre: Jacinto Pérez Mateos

Edad:

Poblado: El Batán

Año de llegada: 1974

Lugar de procedencia: Tejeda de Tietar.

Profesión: Agricultor jubilado

Vinculación: Colono.

¿De donde venía usted?

*Vine de Tejeda del Tiétar .*

¿En qué año llegó?

*En el año 1974 sorteamos aquí, así que ha hecho ahora 35 años, del 74 hasta... En Marzo, el día 2 de Marzo, sorteamos y yo me vine el día 25.*

Entonces, ¿fue usted de los primeros?

*De los primeros en sortear por aquí, hasta 150 colonos que había y, de los 150 hubo cuatro que... no quiso y se partieron las parcelas pa los vecinos y por eso hay parcelas que tienen 12 o 13 hectáreas.*

¿Cuántas hectáreas tenían las parcelas que se sortearon?

*La media de las parcelas es de 10 hectáreas, nueve o diez hectáreas era el promedio y esas quedaron más grandes, así que en total hay 146 colonos.*

¿Y obreros?

*Sí, obreros hay una manzana aquí de cuarenta casas me parece que son, una manzana grande que hay ahí de cuarenta casas.*

¿Cómo eran las tierras, se cultivaba bien?

*Al principio mal porque... traíamos una yunta, el que más y el que menos trajimos una yunta, una yunta estupenda pero no se podía arar. Aquí, como hay piedras y tierra fuerte, esto era un desastre. La tierra era mala y... ¡gracias a la mecanización que vino! Cuando vino la mecanización, el que más y el que menos arriesgamos y compramos un tractor. Claro, porque había unos tractores aquí el primer año que me lo araron, que vino de Jaraíz a ararme la tierra y luego ya el segundo año había ya un tractor o dos aquí de Cachamán, pero luego ya tuvimos que comprar el tractor ya.... Hombre, las tierras eran regulares na más... hemos mantenío a la familia... pero vamos, las hay mejores y las hay peores, pero vamos de todas formas, tierras mu trabajosas. A mí me gusta mucho el huerto; ahora mismo tengo aquí sembrao ajos, cebollas, coliflores, habas, en fin, de toas esas cosas y hay veces que me cabreo porque ¡cuidado, hay que ver los viajes que pierdes<sup>437</sup>! ... pegas a una piedra y ¡madre mía!, ¡enseñao <sup>438</sup>a aquellas tierras! Que no perdías nunca un viaje.*

¿Había mucha diferencia con las tierras que usted estaba acostumbrado a trabajar?

---

<sup>437</sup> Se refiere a golpes inútiles de azada que caen sobre piedras y no penetran en la tierra.

<sup>438</sup> Acostumbrado.

*Claro, en las Vegas del Tiétar, luego ya huerto arriba en Tejada, que de allí fue donde me vine, pues eran tierras toas ligeras<sup>439</sup>, claro ;con las manos hacían más que casi con una herramienta!*

¿Hubo alguien que renunció?

*¡No! Renunciar a la parcela me parece que fueron cuatro.*

¿Por qué, porque la tierra era mala?

*No, porque tenían otras colocaciones en otro sitio y porque no les gustaba la parcela, había muchos caprichos de esos.*

¿Volvieron a sortear esas parcelas?

*Claro, aquí hubo unos de Montehermoso, unos de Montehermoso que me parece que faltaron tres, otro de Arroyomolinos de la Vera también, claro, también tuvo sus cositas aquí y no le interesaban, pero en fin... aquí tierras trabajosas y luego ya esas tierras las partieron. Y las casas se las dieron también luego a nuevos obreros, hasta a gitanos, porque había aquí gitanos también... ¡ná! Los gitanos vendieron luego las casas...*

¿Cómo se enteraron de la existencia de estos pueblos?

*Pos eso fue una encuesta que hubo allí en el pueblo y unas solicitudes y había ... entonces bueno ... pues que solicitar y salía San Gil también,*

---

<sup>439</sup> Fáciles de trabajar debido a la calidad de la tierra.



en aquel tiempo ... Pradochano, Vegaviana, vinon<sup>440</sup> también dos de Tejada, Valdencín y, al salir en los Ayuntamientos echabas la solicitud ... claro, echaron el bando y tal; tenían que ser autónomos. Antes éramos autónomos agricultores, que luego ya faltaron plazas y solicitaron... bueno, cualquiera, el que no era agricultor se tiene que hacer autónomo.

¿Era necesario cumplir algún requisito para acceder al lote?

Entonces... sí, a lo primero sí. De tres hijos pá arriba, pero luego aquí los hubo que vinon sin familia, porque faltaban entonces... esto.

¿Entonces también aprobaron solicitudes de gente que no tenía familia?

Exacto... y mira aquí como estaba este... Julián que no tenía hijos, eso, que no tenía familia, eran los dos solos, luego ya sí, bueno luego ya vinon hasta de segunda, parcelas que dejaron... vinon de fuera, porque aquí hubo maríos<sup>441</sup> que estaban trabajando en Suiza y las... estas, las solicitaron las mujeres, las solicitaron y se las dieron a ellas ya de segunda, luego se vinieron de Suiza, que por cierto, uno se ha muerto hace poco tiempo, Valentín, Valentín que es de aquí de esto... de... de cómo se llama de... Alagón, del bar de este de Alagón... Ya te digo, este es la historia de aquí... mal que mal, aquí el problema que había era que claro, que estábamos pá aquí a medias ¿No sabes? a medias, con tierras arrendás no mandábamos en ná. Los amos eran tos del “asa de la caldera<sup>442</sup>”, ricos ¿No?, pues cortaban el bacalao por donde les parecía y no hicieron una estratagema en mitad del verano que te decían, pues mire, al año que viene no venga usted aquí. Había que decir: - Buenos días - porque allí mandaba el amo y el encargao, el

---

<sup>440</sup> Vinieron.

<sup>441</sup> Maridos.

<sup>442</sup> La expresión hace referencia al hecho de ser personas cercanas o simpatizantes con el régimen de Franco.

administrador... Más que tú ¡vamos! Más que cualquiera y hacían “mangas y capirotos” porque luego la liquidación te iban dando un dinero de verano y claro, sabían lo que ibas a producir hasta tope, luego ya se acabó, así que a lo mejor luego ya ibas a liquidar y ... ¡Tres perras gordas!

¿Había período de tutela?

A lo primero estuvimos aquí cinco años en prueba con IRYDA, claro es que aquí me parece que son de 24 o 26 pueblos los que hay eh, en El Batán, de 26 pueblos, empezando por Cachorrilla, Tejeda, Torrejoncillo, Arroyomolinos, Montehermoso... de 26 pueblos. Y claro, yo estuve en la Junta de Colonos, estuve... ocho o diez años y estuvimos en prueba por la cosa de estar... hasta ver la gente ¿no? Porque podíamos ser tos medio gitanos y ¡yo que sé! Y reñir.

Para evitar que hubiese conflictos, ¿no?

Claro, porque éramos colonos tos emigrantes. Claro, que hubiera zaragatas<sup>443</sup> o demonios o rozarse o insultarse o reñir y a los cuatro años luego ya nos dijón<sup>444</sup> pues ahí tienes la parcela, estuvimos... nos cobraban el 1% na más de la producción tos los años. Nos pagaban a medias el agua, nos pagaban treinta o cuarenta mil pesetas lo que importara el abono y to lo que echamos. En aquellos años estupendamente, ya digo, fenómeno. Ya, adjudicás las parcelas todo el trabajo de cada uno.

¿Y surgió algún problema?

---

<sup>443</sup> Se refiere a riñas, discusiones, altercados,...

<sup>444</sup> Dijeron.

No, no, no llegó, no llegó porque entonces yo no sé, como tos veníamos, como aquel que dice, con un tajo de corcha<sup>445</sup>, un tajo de corcha pa sentarnos, claro y... la gente era mu condescendiente. Sin embargo, ahora hay más maldad, y en los mayores, ¡fíjate tú! Que ya tenemos tos nuestra paga y nuestras cosas, ¿No? Y hay más maldad, no sé por qué hay más maldad porque el que se hizo rico, pues... ¡Mejor pa él! ¿No? Pero vamos, aquí el que más y el que menos ha tenío un cacho de pan y luego la envidia ahora en los mayores es peor. Bueno, ya digo, en esos cinco años luego ya dijeron<sup>446</sup> venga pos ya amos a apuntar ya... a darnos la propiedad y la hemos estao pagando la parcela hasta el 2006. La parcela y la casa iban en un millón doscientas mil pesetas.

¿Todavía siguen pagando la parcela?

No, aquí en el dos (2002), en el dos terminamos, luego ya...

¿Y las escrituras?

Aquí ya las dieron auténticas, claro, luego ya empezaron ya... yo me jubilé, el otro se jubiló, empezaron a pasarles las estas (parcelas) a los hijos, claro ya precisaban la ... las estas (escrituras).

¿Tuvieron algún problema con el mayoral?

Mayoral, aquí no, el mayoral aquí llevaba la contabilidad y llevaba la historia y claro, observaba, cuando iba en el coche pá arriba y pá abajo, lo que estamos hablando, sí era buena relación entre los colonos; porque claro, que es que era un problema, veíamos todos un

---

<sup>445</sup> Se refiere a un trozo de corcho de encina, producto del descorche. La expresión hace alusión a la pobreza de los colonos cuando llegaron a los poblados.

<sup>446</sup> Dijeron.

*problema, al ser de 26 pueblos, ¡tela marinera!, claro, entonces abrieron ahí un almacén que era una cooperativa que la llevaba IRYDA y claro, ahí luchábamos, claro ... tos estábamos pendientes de llevarnos lo mejor posible, porque si no a la mínima ... ¡hala!<sup>447</sup>*

Se trabajaba mucho, ¿no?

*Sí hombre sí, más que ahora, claro más que ahora porque, por el sentido de que ... claro, entonces es que no había domingos, hoy día ya desde el viernes son fiestas ya ahora, ahora, antes no. Semana Santa, los días de Navidad, Santiago y ya está o el día de la Patrona.*

¿Para nombrar al Patrón tuvieron que organizarse entre todos?

*Sí, entonces nombraron a una esta que todavía sigue, luego ya sacaron las estas ... las amas de casa; las amas de casa llevan ya muchísimos años ... ya las hay que han muerto y otras han entrao nuevas, son las que ordenaban un poco lo de las fiestas ... El 8 de Septiembre, la patrona que es la Virgen de la Macarena*

¿Participaban de las fiestas de otros pueblos?

*No, no, aquí no, así cuando llegaban los San Bartolos, las fiestas de Montehermoso, otras fiestas, la gente se iba ¡el que podía! Porque entonces no teníamos mecanización. Luego ya sí, ya tenemos dos y tres coches, entonces no, entonces pues a ver cómo salían, yo fui de los primeros que traje aquí un coche de los primeros, amos<sup>448</sup>, que*

---

<sup>447</sup> Se refiere al hecho de poder ser expulsado al no superar el período de tutela.

<sup>448</sup> Vamos.

*estando aquí el segundo año lo compré un 4-L<sup>449</sup> y fue de los primeros, luego ya claro, luego ya sí ya vinieron los autobuses, pero pasaron ya tres o cuatro años.*

¿Por qué se eligió La Macarena?

*Es que es la Patrona, La Macarena, esa es la patrona de aquí del pueblo, y las calles de toreros, a ver, es la patrona de los toros.*

¿Y qué es la charanga batanera?

*Eso ya salió con la cosa de las escuelas, es un señor maestro que dijo, cómo se puede hacer una charanga maicera, entonces era una charanga maicera, luego ya las pasaron a la charanga batanera.*

¿Cuándo son?

*Ocho días antes de los carnavales. Luego ya quedaron ya se votaban, luego se votaban en la reunión del domingo que se termina la fiesta, entonces se hace una votación para quién quiera cogerla, hasta ahora la han estao llevando los de los bares, los charangueros. Pero claro, los demás no tenemos, no tenemos probabilidades pa decir si... Oye y a ver... Ir a esta empresa, a la otra empresa, pa ayudar y seguir y, como este año ha quedao municipales, este año la han votao municipal y dice que sí que lo va a hacer.*

¿Qué se hace en esas fiestas?

*¡Oh! En las charangas se hacen perrunillas<sup>450</sup>, se hacen... pa to el pueblo. Salen por las mañanas, juntan un carro y van repartiendo las*

---

<sup>449</sup> Se refiere a un coche de la marca Renault, modelo 4L.

<sup>450</sup> Dulces tradicionales extremeños hechos a base de manteca de cerdo, aceite de oliva, harina, huevo, azúcar, almendras, anís y aguardiente entre otros ingredientes.

perrunillas. Antes, chorizos, por el Martes de Carnaval, se pedían los chorizos antiguamente, en un burrito, le poníamos unos pantalones y cada uno con un tamboril y unas aguaeras<sup>451</sup> de esas antiguas y... a pedir chorizos. El que tenía... entonces hacía to el mundo matanzas, ya hoy no, ya... ¡no! Aquellas faenas de la matanza, en cada casa se hacía una matanza y había gente que mataba dos o tres veces. Mira, aquí está el Candi y estos son mu chicheros<sup>452</sup> y matan cuatro o cinco veces al año, ahora mismo tienen doce guarrapos<sup>453</sup>, pues cuando les parecen matan a uno y los meten en el congelador.

¿Se siguen haciendo matanzas?

No, ya no, ya en cambio pues ya los mayores y la historia y luego ya la gente ya no quería este embrollo, le obligaban a sacar todo aquí, porque antes estaban las vacas. En los corrales de las casas, por ahí en las dependencias grandes. Y los cochinos y todo eso lo echarán... porque claro, había mucha mosca y era... ¡En fin! Antihigiénico. Porque vinieron como unas órdenes que echaron también en Madrid, sacar to las vaquerías, to esto fuera y esto nuestro también aquí...

¿Vivía aquí el médico?

Sí, sí, sí, sí, porque él nos lo trajo IRYDA, porque no sé que problema tuvo en el “Niño Jesús” (hospital de Madrid). IRYDA lo trajo aquí, no sé yo por las amistades o tal, y luego ya se casó aquí con la Petri y entonces venía to los días, to los días, llevaba tres pueblos, y era de los mejores que había...

---

<sup>451</sup> Se refiere a las aguaderas que se le colocaban a los burros, mulos o caballos a ambos lados del cuerpo para transportar agua.

<sup>452</sup> Se refiere a que les gusta comer bien, particularmente carne de cerdo.

<sup>453</sup> Cerdos.

¿Les entregaron vacas?

*Nos dio también vacas IRYDA, una vaca por la cría. Si nacía macho lo podías vender y pagabas la vaca, la pagábamos en cinco años me parece, cinco mil pesetas cada año y to eso iba descontao luego de la liquidación de... bien del mayoral, que se las pasaba todas al Perito, Don Ángel Duarte...*

¿Había luz y agua cuando llegó?

*No, no, no, cuando llegamos ya había luz y el agua la metieron de aquí de la... de la Atalaya. Lo montaron to, por lo visto, pa hacer las obras, que se tiraron quince años haciendo el pueblo. Sí, sí, quince años.*

¿Por qué?

*Porque, por lo visto, esto era una laguna, era un juncal, lo nivelaron, claro, las casas están un poquito más altas que el terreno por la cosa del saneamiento, pero que se tiraron quince años pa hacer el pueblo, echaban piedras de estas de las carreteras porque entonces no había alquitrán, unos guijarros así de gordos, que pasabas con el coche y aquello era terrible.*

Y las calles, ¿estaban asfaltadas?

*Las asfaltaron después.*

¿Tardaron mucho?

*Pues hará... hará 20 o 25 años, por lo menos 10 o 15 años estuvimos sin asfalto.... Estaban... en garbancillo asentao con un rulo luego ya, al año siguiente o a los dos años le echaron el alquitrán.*

¿Había muchos niños en el pueblo?

*Sí, había... entonces había más niños que ahora, había 9 maestros.*

¿Había escuelas cuando llegaron?

*Hay escuelas que las han tenío que hacer nuevas, había tres escuelas antiguas, hechas desde el principio.*

¿Y los maestros también vivían aquí?

*Los maestros vivían aquí, en las casas de los maestros, que luego y las han vendío también.*



	<p>Nombre: Rafael Castro</p> <p>Edad: 73 años</p> <p>Poblado: Alagón</p> <p>Año de llegada: 1963</p> <p>Lugar de procedencia: Armenteros (Salamanca)</p> <p>Profesión: Capataz agrícola jubilado.</p> <p>Vinculación: Capataz agrícola de Alagón del Caudillo.</p>
---	--

*Cuando fui a la mili me dijeron “eres más de campo que un olivo”, bueno pues ya era más de campo que un olivo, pero luego, al salir de allí tenía ya aprobao el ingreso en la Escuela de Capataces Agrícolas de Talavera de la Reina y me aprobaron antes de ir a la mili el ingreso porque fui allí y le dije al Ingeniero: - Mire, que yo tengo que ir a la mili ahora, y me dice pues es mejor que hagas antes y luego ya vienes aquí. Así que, hice la mili en el cincuenta y nueve y sesenta (1959-60), no el cincuenta y ocho y cincuenta y nueve mismo y luego en el cincuenta y nueve mismo, en octubre, ingresé ya en la escuela*

¿De dónde venía usted?

*Yo soy de Armenteros, Salamanca.*

¿Cómo consiguió el trabajo de Capataz Agrícola?

*Bueno, yo primero terminé el curso de Capataz Agrícola en el sesenta y uno (1961) y en ese mismo sesenta y uno, sesenta y dos recibimos carta del Ingeniero, que había unos señores en unas fincas que necesitaban un*

capataz agrícola y yo les dije que sí, que me iba. Y fui a ver a los Marqueses de Gromeo a Madrid y luego ya me citaron pa cuando tenía que ir, que fui en Enero, esto era en noviembre o diciembre y me citó en enero pa ir a las fincas. Al terminar el curso estuve de tratamiento de plagas en la zona de Talavera, también eran pueblos de colonización. Y... me gustaba mucho Talavera de todas maneras, pero ocurrió que la empresa en la que trabajábamos no nos hacía fijos y lo dejé por eso, me gustaba mucho Talavera, claro, pero era zona de regadío también. Un murciano que había de profesor decía que esto eran regadíos de secano, él era de Murcia, claro, que eran los regadíos de secano. Bueno, pues yo me marché y enseguida de marcharme de aquí, que sería en septiembre o ... cuando se terminaron las pagas de la campaña, pues me fui a mi pueblo, y allí enseguida recibí noticias del Ingeniero, que había un señor que necesitaba personal. Y efectivamente, yo le mandé... y me dijo donde tenía que ir a verlos y fui a Madrid a verlos a estos señores, que tenían tres cortijos ná menos allá en Badajoz, en las Vegas Altas. Tenían tres cortijos. Bueno, es también curiosa la cosa porque allí anduvieron los marqueses y los guardias a tiros porque no querían dejar sus tierras, claro, pero unas vegas y el cortijo temerosos, eh, temerosos... Sí, sí, sí, había allí y yo iba allí de encargo del regadío. Iba de encargo del regadío pero que el regadío no llegaba, no había llegao todavía, estaban los canales hechos y todas esas cosas. Y en ese medio tiempo, estando allí en la zona de Madrigalejo y Navalvillar de Pelas, pues se convocaron los cursos estos de Mayoriales Agrícolas y fui a Badajoz a examinarme del ingreso.

¿Aquella zona estaba más adelantada?

Sí, sí, sí, aquello iba más adelantao que esto, claro, el Plan Badajoz, sí. Pues, como digo, fui allí y el regadío no llegaba. Al no llegar el regadío, los mayores ingresos iban a ser el regadío y me presenté al curso este, a la convocatoria, me fui a examinar a Badajoz, me aprobaron y luego ya en Mayo del sesenta y dos (1962) nos fuimos a Lérida a hacer los cursos de mayores agrícolas. Y allí es donde hicimos el curso. Tuvimos una mala pata también, porque en septiembre hubo unas grandes inundaciones en Barcelona por la Virgen de la Merced, ná menos, y los peritos y el personal nuestro que teníamos allí en la escuela tuvieron que marcharse allí con la maquinaria y esas cosas a arreglar aquello. Y nos quedamos nosotros sin clases y sin ná pá allí. Y ya terminaron en noviembre y enseguida me convocó el Instituto, porque nos dijeron que pidiéramos las provincias que queríamos pedir. Yo pedí a Salamanca, Cáceres y... y me dieron Cáceres, y es cuando vine el dos de enero del sesenta y tres (1963), vinimos otro compañero y yo... Bueno, vamos a ver, llegamos los dos a Cáceres, pero este pueblo estaba entonces sin empezar casi y no había... Dicen: - Ahora ustedes se van los dos a Vegaviana<sup>454</sup> y otro tiene que venirse a Alagón, así que... A mí me mandaron allí; porque uno que estaba aquí ya de antes había pedió pá allí y por eso vine yo aquí. Y llegué aquí pues en enero o febrero del sesenta y tres (1963).

¿Qué se encontró cuando llegó a Alagón?

Pues me encontré... lo primero pa venir, venía de Vegaviana, claro, aquí a Coria, de Coria cogí el coche de línea que viene a Morcillo, y de Morcillo pá acá, por el caminito adelante con la maleta y por ahí pá abajo, que ya no existe ni ese camino hasta aquí con la maleta y ya está. Y me encontré este pueblo con estas tres calles principales llenas de almendrilla, que lo había dejao la empresa. La constructora había

---

<sup>454</sup> Poblado de colonización perteneciente a la localidad de Moraleja, en la Sierra de Gata.

*abandonao la contrata<sup>455</sup> y estuvo así un par de años o tres, sin hacerse y la mayoría de la gente vivía en los barracones esos viejos allí arriba, sí. Y otros pues ya vivían aquí, claro. Estaba a medias de hacer. Yo vine a vivir abajo en las casas viejas y allí estuvimos. La iglesia era una escuela vieja que habían habilitao también y que estaba la iglesia vieja y la iglesia nueva pues tardaron tres o cuatro años en terminarla de hacer con otra contrata y esas cosas.*

¿Ya había viviendo familias?

*Sí, sí, familias sí, ¡coño!, llevaban ya... Por eso hicieron los barracones. Los hicieron primero con cartón piedra de estos, de esos negros y vinieron las lluvias y salieron los bichos, parece que salieron enseguida y creo que tenían que poner paraguas pa dormir por la noche.*

¿Cómo fueron esos primeros años?

*Hombre, la gente lo pasó mal porque casi cuando yo vine lo malo había pasao ya, porque primero les mandaron a las parcelas, les instalaron en las parcelas, en los barracones y pá allí pues... bien, pero los canales no estaban hechos. Cuando vine yo ya sí estaban hechos muchos de ellos y llegaban, sembraban y... tenían una terriza<sup>456</sup> que llamábamos, la tenían la terriza porque así había sido antes. Hicieron un canal de tierra por ahí pá allá, total que metían el agua y cuando venía se reventaba. Los motores... es una elevación muy fuerte del río que se paraban y no subía el agua, pues me parecen que se tiraban dos o tres campañas sembrando y sin coger cosecha, así que... eso fue duro. Eso sería...*

¿Y no les daban alguna ayuda, algo parecido a una subvención?

---

<sup>455</sup> Se refiere a la concesión de la obra, la adjudicación de la misma.

<sup>456</sup> Recipiente o barreño.

Bueno, pues diremos que entonces casi no existía eso de las subvenciones, ¿eh? Lo que pasaba es que se hacían unos gastos y se iban acumulando y el Instituto no se los pedía, pero se los irían acumulando esos gastos. Hasta que llegó ya... porque el Instituto cobraba con la participación del 30%... pues de lo que hubiera, pero como no había cosecha no había 30%

¿Hubo alguien que renunciase a su parcela?

Bueno no, entonces aguantaron bien, porque todavía en su pueblo iban y venían, y había alguna cosa aquí en Granadilla, que era de donde vinieron la mayoría y de los primeros y así fueron aguantando, pero luego cuando se fueron más fue luego ya después. A raíz de... cuando yo vine, como os digo, ya funcionaba ese canal, que era el que regaba lo principal, “La Terriza” que llamaban. La llamaban “La Terriza” porque había sido antes terriza, y luego lo hicieron. Pero con todo eso, después de estar yo aquí ya, teníamos los motores y era un caos porque se va una válvula, se va lo otro, se va... allí el mayoral, allí lo otro, allí el tractorista

¿Cómo eran las tierras?

Bueno, las tierras... tenemos aquí las Vegas del Álamo, que eran la primeras dieciséis parcelas que se dieron, que están aquí al lado del puente este de Galisteo, eso es la Vega del Álamo. Eso es relativamente mu aceptable, mucho de ello mu aceptable; luego hay otras ocho o diez parcelas a ese lado de la izquierda también, de aquí abajo, va el canal pá abajo, también eran regulares. Lo de aquí arriba... Hay cosas buenas, cosas malas... Bueno, pero más malo que bueno; y entonces, al principio, que estaba recién nivelao, pues más todavía. Pero... Entonces la gente era muy esclava, se hacía con las caballerías, porque aquí había tractores... uno que tenía el Instituto, un cacho tractor y yo creo que no

*había más. Había aquí un tractorista que yo creo que está aquí todavía, que hasta vino antes que yo, que es Eleuterio Sánchez. Y luego... tractores más no, la pareja de mulos*

¿En qué consistía el lote?

*El lote consistía en cuatro hectáreas de tierra y luego... trajeron vertederas también, aperos, los daban incluso yuntas de caballos, de vacas; unas vacas pá aquí también que todavía las había cuando yo vine.*

¿Y semillas para empezar a sembrar?

*Sí, sí, no, los suministros lo suministraba todos el Instituto, ¿eh? Y la casa también. Los suministros... había unos almacenes y un almacenista que se lo daban todo, todo, semillas, abonos,... todo.*

¿Vino alguna autoridad del Régimen Franquista a inaugurar el pueblo?

*Ministro... Franco aquí no. Aquí un ministro sí vino una vez, ya habían pasao unos años que estaba yo aquí. El ministro extremeño que tuvimos de agricultura, Díaz Ambrona. Ese, como ministro, yo creo que fue la autoridad más grande que yo vi por esta zona, ¿eh? Ahí en la explanada esa de arriba, que es donde yo vivo y donde era el centro del pueblo, en la conjunción de las tres calles estas del pueblo, que fue la primera fase, la calle Guadalquivir, la calle Tajo y la calle Ebro, eran las tres. Bueno, pues allí arriba, en la conjunción de ellas, donde está la fuente, allí es donde se recibió al ministro*

¿Y cuál fue la segunda fase?

Bueno, se hizo una segunda fase que va en la parte de arriba, detrás de la Calle Ebro y la ampliación hacia allá, hacia la salida del sifón y del canal. Ahí se hizo la segunda fase. Y luego hubo una tercera fase que ya metieron esto de aquí atrás, la trasera del Duero, o sea que es la Calle Duero de ahora y... esa fue la tercera fase y ya se completó con todo pá ahí por el otro lado, ya tó alrededor después.

¿Cuál era la función del Mayoral?

Bueno, pues el Mayoral Agrícola no hacía na más que... primero controlar el almacén, al lado del almacenero, ir a las fincas... nuestro trabajo era de campo, claro, ir a ver a los agricultores, a los colonos que llamábamos entonces y ver cómo iban las cosas, y aconsejarles en lo que se pudieran, en lo que se dejaban aconsejar

¿De donde venían los colonos?

Aquí, como al principio la mayoría eran de Granadilla y eran también de lo que coge el pantano, el embalse de Gabriel y Galán, que cogía unos puebluchos<sup>457</sup> de Salamanca también, cogí unos productos de esos. Y por eso aquí no había... así como luego después ya al Batán vino gente de todos los sitios, aquí al principio fueron todos de esta zona. Pues las relaciones en general yo creo que buenas, con nosotros por lo menos.

¿Venían con ilusión?

No, ilusión traían, porque aunque yo no los vi venir, porque cuando yo vine ya esos malos tiempos habían pasao y las primeras instalaciones habían pasao, venían con ilusión porque les hablaban de Vega del Álamo, Vega Cervera y esas cosas. Y lo que les decepcionó al llegar aquí fue que luego la Vega Cervera eran esas tierras pá ahí arriba que no era

---

<sup>457</sup> Se refiere a pueblos pequeños.

*Vega Cervera, la Vega Cervera de verdad era la de abajo del tó, que hoy está de frutales y que esa era la reserva que se hacían los amos de las fincas. Sí, pero vamos, con todo y eso y las tierras malas y todo eso, yo vine en el sesenta y tres (1963) y ya empezaron a vivir porque teníamos ya el algodón. El algodón fue el principal aquí de supervivencia de eso, porque ganadería no había tampoco.*

¿Qué era lo que se cultivaba al principio?

*Algodón principalmente, se fue metiendo luego al maíz, pero el maíz lo primero que... claro, valía menos dinero y el algodón fue... ocurrió que lo del algodón aquí fue cuando hubo un ministro... Rafael Cavestany, si os suena de alguna cosa, que si estaba a cinco duros o a tres duros, lo puso a diez duros, lo multiplicó por tres el precio. Pues llegó el boom del algodón y aquí, lo primero es que se conseguían más kilos por hectáreas y más precio y el que tenía dos o tres hectáreas de algodón salvaba la casa bien y ahorraba dinero. Pero ¿qué ocurre? ya pasaos unos años que las manufactureras del algodón pues descubrieron otras clases de fibras y no quisieron, metieron otras clases de fibras y no quisieron, metieron otras clase de semillas, total que esa producción se vino abajo, porque si producía tres mil kilos una hectárea, no llegó a mil, así que fue un palo mu gordo, gordo gordísimo. Y luego ya se empezó a entrar con la ganadería y esas cosas y así tirando como se dice, claro. Y hablando siempre de cuatro hectáreas. Luego ya ocurrió que es cuando la gente dio en abandonar las tierras y toda parcela que quedaba libre se la unía a las colindantes, y hoy ya no hay ninguna parcela de cuatro hectáreas.*

¿Hubo gente que abandonase la parcela?

*Hubo bastante gente, sí*

¿Por qué?



*Hombre, porque las expectativas de fuera se abrían mejor y desde aquí casi venía a peor. Efectivamente, por eso fue, por lo que... Y luego esta gente de aquí arriba de Granadilla que tenía allí sus bienes de antes incluso, empezó a cobrar aquellos bienes que a lo mejor se los había despreciao<sup>458</sup> y no los habían cobrao. Y donde vieron la expectativa de irse se fueron marchando y ya está. Es lo que pasó.*

¿Había agua y luz eléctrica cuando usted llegó?

*Vamos a ver, agua corriente no; electricidad creo que sí, ¿eh?, son muchos años... Y allí abajo, como son las casas viejas, pues allí a lo mejor estaba lo más adelantao que podía haber, porque por lo menos había las bases, ¿no?*

¿Y alcantarillado?

*No, no, no, allí alcantarillao nada. Aquí de alcantarilla... Ya cuando se hicieron las casas aquí. Y en los barracones, alcantarillao nada tampoco. Y luz en los barracones no hubo nunca*

¿Queda algo de los barracones?

*Todavía hay alguna muestra pá allí*

¿Y cómo eran?

*Pues por dentro muy divididos porque me parece que en cada bloque de esos había cuatro casas, cuatro familias.*

---

<sup>458</sup> Se refiere a que las casas de los habitantes de Granadilla fueron tasadas y posteriormente pagadas con motivo de la expropiación ante la inundación del pueblo. Hecho que nunca llegó a producirse.

¿Se llegaron a desarrollar en esta zona algún proyecto de casas diseminadas?

*Bueno eso... el mes que yo estuve en Vegaviana vi todo eso, porque eso lo hay en todos los pueblos de aquí, sí. Y yo, por la zona que a mí me dieron allí, aunque estuve na más el mes de enero, era una zona de esas de casas diseminadas, que tenía la parcela, la casa en la parcela. Esa copia de las casas en las parcelas creo que se cogió no sé si de Estados Unidos o de Italia o de alguna cosa de esas. Y luego, lo que ha pasao, que como era muy incómodo pa los muchachos pa la clase, pa esto, pa lo otro... Pa todo, bueno pues luego lo que había de pasar es que tienen casa en la parcela y casa en el pueblo.*

¿Con qué se encontraron las familias cuando llegaron?

*Bueno, aquí cuando vinieron las familias... Casi cuando empezaron a venir aquí familias... Porque aquí este pueblo tenía ciento y pico parcelas. Ocorre que no había más tierra en esta zona en regadío, pero luego ya de ahí para allá , que es donde está un sifón a la salida de Batán pues de ahí para allá estaba sin dar todavía, y ahí ya se empezó a dar tierras de ahí agarrando, uniendo parcelas de las de acá del canal con las del lado de allá y ahí ya ... Luego yo ya estuve seis o siete años de mayoral na más, luego solicité la baja y me fui yo a colono también, y los bloques más grandes de colonos que llegaban vinieron en esa época, que era toda la zona esa donde yo cogí la parcela.*

¿Quién les recibía? ¿Solían estar los Peritos y los Mayorales?

*Sí, sí, estaban los Peritos, estábamos los Mayorales y se sorteaban las casas y luego ibas enseñándole a cada uno la que le había tocao.*

¿Necesitaban cumplir algún requisito?

*Hombre, como hoy más o menos, aportaban los requisitos que pudieran y...*

También pedían informes, ¿no?

*Bueno, eso podía ser que la Dirección... El Ingeniero jefe y esas cosas, a nivel de Delegaciones Provinciales lo pidieron, claro.*

¿Y tenían que ser católicos?

*Bueno, católicos aquí éramos todos, lo somos o no somos ninguno.*

Pero los curas influían, ¿no?

*Efectivamente, pero sí, influían mucho los curas.*

¿Y no era necesario que tuviesen hijos?

*Hombre también sí, sí, eso sí, eso de hijos contaba mucho. Yo no sé si sigue contando algo o no sigue contando eso; pero sí, con hijos, claro.*

¿Había escuela cuando usted llegó aquí?

*Bueno, escuela sí había cuando yo vine aquí, que estaba donde decíamos la misa, que era abajo en las casas viejas y el cura venía de Galisteo y no*

*teníamos ni puente porque había una barca ahí que era por donde se pasaba, una barca que... Estuvo muchos años la barca hasta que se hizo el puente ese, pa pasar a Galisteo. Río abajo, estaba la barca abajo de todo.*

¿Cuántos años tenía cuando vino a Alagón?

*Yo entonces tenía veintisiete años cuando vine aquí, veintisiete años.*

¿Y cómo se encontró el pueblo?

*Con menos casas y de blanco nada. Es que en las casas que llamamos de obrero, que son esas de dos pisos, esas a los que eran colonos, pues ya se hicieron pa obreros, las tuvieron que ocupar los colonos... Hablando de los Peritos... cuando yo vine aquí de Perito estaba un tal Don Rafael. Era de Burgos, y aquel Perito era mu buena gente, muy interesao en el tema, mu trabajador, pero no entraba a la gente porque era un poco exigente.*

¿Cuál era la función del Perito?

*Pues mire, era el Jefe de la finca. Nosotros al mando de él y todos a las órdenes del Perito.*

¿Solía venir a menudo?

*Bueno, sí ¿no os han hablao de la Residencia de Trabajo?, la Residencia de Trabajo está aquí a la derecha, que es donde vinieron los Peritos ahí a... venían a trabajar a la zona y la residencia era aquí, y aquí es donde*

tenían una cocinera, tenían esas cosas y ellos se instalaban allí siempre. Bueno, es que aquí los Peritos residían aquí, residían: el Perito encargao del pueblo, pero residían también los que venían a trabajar a la zona, que era nivelación y planificación del terreno y todas esas cosas. Ahí vivieron todos y era una residencia de trabajo de Peritos y el personal y allí eso donde se hospedaban y allí es donde venían a eso. Y íbamos con el Perito Don Rafael éste, luego ya vino este otro, José Luis Cabezas. Como digo, ese Perito, Don Rafael, era más comprometido con estas cosas, era ... bueno entre ellos los Peritos se criticaban también y el Cabezas este le decía que era un cursillista el Don Rafael, que era un cursillista, de hacer cursos de Acción Católica o cosas de esas y le calificaba de cursillista. Este Perito era de Burgos, como digo, gentes trabajadoras también, ¿no? Bueno pues el Perito ese era muy exigente, claro porque él era un desconocimiento el que tenía también porque se pusieron los árboles en las parcelas y claro, lo que le gustaba era que se cultivaran bien, que se atendieran bien, que se cavaran los árboles como decía, que hoy ya no los cava nadie y los exigía que los cavara y los preparara y estaban que ardían los colonos por eso, porque los exigía mucho ... era buena gente todas maneras. Y luego ya con este otro Perito, este ya era más abierto, ya tenía algo más de experiencia y éste, más o menos, sabía hacer más la pelota a los colonos, más que el otro.

¿Cuáles son las fiestas de aquí? ¿Cómo lo acordaron?

La Fiesta del Cristo. También estuve yo en la reunión en la que se aclaró qué fiesta se iba a hacer en este pueblo y que la hicimos allí en la escuela esta que había en las casas viejas, allí se hizo la reunión. Unos decían de Santo Domingo, que es el patrón de un pueblo, de Martinebrón, de la provincia de Salamanca; y se impuso la de Granadilla, que eran los que más habían, que era el Santísimo Cristo de la Salud, que llaman ellos.

¿Y cómo lo eligieron?

*Pues más o menos a mano alzada.*

¿Y solían ir muchos colonos a esas reuniones?

*Sí, sí, sí, en general sí, los colonos la mayoría y esas cosas.*

¿Había algún tipo de asociaciones o algo similar?

*Asociacionismo tampoco porque no había asociaciones y ocurre eso que aquí, el Instituto<sup>459</sup> y el Ayuntamiento estaban enfrente por una cosa, porque los ayuntamientos querían mandar como mandaban en el pueblo; y aquí el único que manda bien o mal, mal o bien, era el Instituto de Colonización, el Perito y esas cosas. Y llegaron a dar las cosas... Allí en San Gil<sup>460</sup>; hicieron San Gil pues...El Ayuntamiento de Galisteo, que San Gil se hubiera hecho pegando al pueblo de Galisteo pero, claro, las tierras están en el término municipal de Plasencia, pues ahí hubo sus rifirrafes también, y hubo más rifirrafes cuando ya cambió la política. Recuerdo que, cuando empezó el paro<sup>461</sup> en el año setenta y seis (1976), un amigo y un empresario bueno de la zona me decía a mí: - Malo, esto de dar dinero sin trabajar es malo – y efectivamente es malo ¿no? Y ha traído todo lo que ha traído. Y luego, conflictos entre colonos y Colonización, a lo mejor el más revolucionario aquí he sido yo. Con el Perito este mismo, Cabeza, que digo que fuimos amigos y no tendríamos más remedio que serlo, pero yo hice unos escritos diciendo lo que pasaba porque él se metía en cosas que no le competía y yo si quería meterme no me dejaba... Y por ahí empezaban muchas cosas, porque había un producto en el algodón, que sacábamos del algodón, que era el que nos daba los ingresos aquí, que atrapaba mucha maraña, y había un*

---

<sup>459</sup> Se refiere al Instituto Nacional de Colonización (INC).

<sup>460</sup> Poblado de colonización cerca de Galisteo que pertenece a la ciudad de Plasencia.

<sup>461</sup> Se refiere al subsidio por desempleo.

producto bueno que el Perito no le quería traer o no se le dejaban traer o lo que fuera, y a mí se me ocurrió traerle y se lo comentó al jefe porque luego él sí traía otros productos y los metía, sin ser en el almacén de Colonización, por otro lado, y ya digo: - Entonces el Perito sí puede y yo no puedo -. Bueno pues ya incluso fuimos a ver al jefe a Cáceres y hice un escrito sobre esa cosa, una cosa es por los gastos generales, que supiera más cual eran, otra cosa era esa de los suministros al pueblo y eso y... Yo creo que eran tres cosas allí, y... Hicimos un escrito que le firmaron la mayoría de los colonos; y luego fuimos a una comisión un día allá a Cáceres, de aquí, y estaba el jefe entonces de la Delegación era uno, Camisón de Cáceres, Felipe Camisón<sup>462</sup>, ese era el Jefe de Colonización y fue el jefe de la Diputación Provincial de Cáceres también, fuimos allí y nos dijeron<sup>463</sup>: - Bueno pues esto ... Vamos a tomar conciencia de ello y limaremos asperezas y esas cosas -, pero que ni se tomó conciencia ni ná... Y esas cosas que pasan. Y luego es que entre los colonos, decían que yo les había engañao. Uno de los hombres... ignorantes que somos, creo que la noche misma de firmarlos o cuando se firmara, se fue al Perito diciendo que yo los había engañao, pero otros decían no. Yo fui uno de los más revolucionarios en ese tema. Luego estaba otro compañero mío que ya falleció, y ese hombre era muy buena gente pero... Dice: -“Tan bueno es mi Juan que pa ná me sirve”. Una vez vino el jefe de Colonización aquí y el Perito... Estaba Don Rafael en ese entonces todavía, y no sé a qué venía el jefe de Cáceres, que era Don José María Pérez no se qué, antes que Camisón y el

---

<sup>462</sup> Felipe Camisón (Torre de Don Miguel: 1929-2009) fue un personaje clave y relevante dentro de la política cacereña durante las décadas de los setenta, ochenta y noventa. Fue presidente de la Diputación Provincial en la década de los setenta y estuvo al frente de la institución hasta 1979, Durante su mandato también fue presidente de la mancomunidad de diputaciones de España. De ese periodo al frente del organismo provincial destaca la labor política que realizó para la creación del semidistrito universitario de Cáceres y de amplias zonas de regadío en la provincia cacereña, como las de Borbollón y Gabriel y Galán. el último cargo que ostentó fue como diputado por el Partido Popular en el Parlamento Europeo, donde estuvo dos legislaturas, entre 1995 y 2004.

<sup>463</sup> Dijeron

*Perito no se presentó a recibirle ni ná, se veía que entre ellos había lo que fuera porque aquél Perito, lo mismo que él era bueno en las relaciones con los campesinos y esas cosas, también él pensaba que los ingenieros estaban más lejos de las personas que él, sí. Y me dijo a mí: - Nada, el Paco no sé si fue o no fue - . Y dijo: - Ya veo yo que usted es más atrevido que los otros - . Era mu bueno el José María Pérez este, era bueno.*

¿Y cómo fueron esos primeros años de los colonos?

*En esos años, a raíz de yo venir, que ya tenían canales pa regar, pues entonces se desenvolvió bien, porque incluso teníamos visitas de los bancos to las semanas aquí, porque ya daba en salir dinero, sí, sí. Y ocurre que los gastos no se aumentaban mucho, pero los ingresos aumentaban mucho.*

¿Solían ir mucho a sus pueblos?

*Bueno pues, al principio no, no porque no quisieran, porque no había ni carreteras, ni coches pa ir ni ná de esas cosas.*

¿Disponían de transporte en el pueblo?

*Había un cacho empresa de autobuses, pero era desde Galisteo, porque no había puente, claro; luego ya aparecieron aquí dos furgonetas, que todavía viven los conductores, que llevaban gente to los días a Plasencia, pero antes como digo había un coche que los pasaba la barca también porque no había puente.*

¿Había médico?



*Médico sí, vivía aquí el médico, sí. Vivía aquí un médico que era de Granadilla precisamente, pasaba consulta en su casa, que es la misma casa donde luego estuvo un médico aquí hace muchos años...Vinieron varios médicos, porque aquel luego se marchó y allí pasaba la consulta. Pero viajar mu poco o nada porque no había medios para viajar. Nosotros sí íbamos a buscar abonos a Plasencia, tenía que ir un tractor delante y otro detrás, pá si se hundía el de atrás, tirar del otro delante. Luego el pueblo este, ya digo, ha ido relativamente bien, con bien o con mal tiene fama de que aquí es el pueblo más adelantao de los de pá aquí. Luego ya vino el Batán...Y eso que estamos en la zona peor de todo el regadío de aquí del Valle del Alagón. Los caminos están mu malos, siguen estando malos y así estamos.*

¿Había cooperativas?

*La primera cooperativa la hice yo, sí. En una reunión la promoví yo y la hice yo. Fui yo elegido secretario estuve en ella, una veces de Secretario, otras de Presidente, otras de encargao, mucho tiempo.*

¿Y tenía muchos miembros?

*Todos, todos, en el primer momento todos.*

	<p><b>Nombre:</b> De izquierda a derecha: Ángela Torres, Isabel Manibardo, Isabel Vergel, Juana López.</p> <p><b>Poblado:</b> Valdencín.</p> <p><b>Año de llegada:</b> Todas llegaron en 1968</p> <p><b>Lugar de procedencia:</b> Todas procedían de Torrejoncillo</p> <p><b>Profesión:</b> Amas de casa</p> <p><b>Vinculación:</b> Todas ellas esposas de colonos jubilados.</p>
---	---

¿Tenían luz y agua cuando llegaron al pueblo?

*Isabel V. - Es que estuvimos con un candil tres o cuatro meses.*

*Juana - Tuvimos que ir a por agua a “La Cabeza”, ahí a ese pozo que han quedao ustedes atrás, así que mire qué bien vivíamos... Sin luz, sin agua, ná más que... Y a lavar al arroyo, se me cayó el burro y...*

*Isabel M. - No, sin agua estuvimos dos o tres años o cuatro.*

*Juana - ¡Uy, dos o tres años! ¡Más! Isabel, cuando yo vine todavía no había agua.*

*Isabel V. – Nosotros no teníamos ná.*

*Ángela – Aquí no.*

¿De donde venían ustedes?

Isabel M. – Yo venía de Torrejoncillo, yo vine de soltera, estuve dos años o cosa así de soltera con mi padre viviendo, luego ya después me casé y me fui a vivir a Torrejoncillo, y luego después solicité la parcela y me la dieron también. Porque mi marido era del campo, y tenían tierras sus padres, pero tampoco no tenían muchas y estuvimos un año con mi suegro y claro, tampoco eran buenas muchas tierras y luego, solicitamos una parcela aquí y ya está. Una parcela de ocho hectáreas y nos dieron la vivienda, pero cuando yo vine aquí de soltera ni teníamos luz, ni agua, estaban todavía en las calles abriendo las tuberías y eso cuando... Yo ya cuando me vine de casa<sup>464</sup> ya tenía luz y agua y de tó. Esta parcela mía y esta casa se la dieron a otro antes que a mí, y la dejaron. Luego ya la solicitamos nosotros y nos la dieron, ¿no saben?

Juana – Yo, cuando me vine aquí ni había agua ni había luz; la casa sí nos la dieron cuando nos vinimos aquí. La tuvimos sembrá un año de cebá<sup>465</sup>, la parcela. Tenían ya to las casas terminás. El día que las terminaron nos vinimos aquí y sembramos algodón y pimientos y esas cosas de campo. Pero estuvimos sin luz to ese tiempo. Yo me vine aquí el día nueve de Noviembre, vine yo aquí en el sesenta y ocho.

¿Y dónde iban a lavar la ropa?

Isabel M. - A lavar la ropa yo iba pá ahí pa un arroyo y al río y a tos los laos. Esos años primeros lo pasamos mu mal porque era tol día, tol día, tol día

Isabel V. - Yo traía un niño de cuatro meses, de modo que... ¡Agarra!, y tenía cuatro, tres y el pequeño. Luego el otro nació aquí, el más pequeño nació aquí, ese ya tiene treinta y tres años.

Isabel M. – Y luego cuando vinimos aquí... Lo que pasa es que se sembraba de tó y se vivía. Hombre, teníamos las vacas... Sembrábamos

---

<sup>464</sup> Casada.

<sup>465</sup> Cebada.

to las cosas. Ahora ya, hoy no se vive, no, hoy del campo sólo, como está, no se vive, tienes que tener ayudas o alguna otra cosa, si no hoy del campo no se vive, sólo, sólo del campo no, porque hoy, en la parcela no tenemos na más que praderas sembrás, porque ni el tomate, ni el pimiento ni de ná, no lo quieren o no vale y este año menos todavía.

¿Qué se sembraba entonces?

Isabel M. - Y en aquellos años teníamos algodón, teníamos tomate, teníamos maíz, teníamos... Y se llevaba tó. Y en los primeros años IRYDA era el que llevaba la cuenta con tó; venía y te tasaba el maíz y las cosas y él se cobraba de los gastos que tú... De abonos y nitratos y tó te lo daba él; y luego ya, cuando cogía la cosecha te lo desquitaba... Que te quedaba algo, bien, que no te quedaba ná... Hombre, siempre te quedaba algo

Ángela - Y luego el Perito, que no me acuerdo yo cómo se llamaba, estaba en Alagón.

¿Jose Luis Cabeza?

Ángela - Ese, Cabeza, Cabeza. Sí, muchas veces venían otros señores con él

Isabel M. - Venían también otros con ellos. Sí, sí, venían ellos y te tasaban y te daban algo, si no te daban también alguna vaca, también te la daba, luego te la desquitaban y le dabas una ternera cuando la tenía. Sí, sí, había que solicitarla y te la daban.

Ángela - Los primeros años nos daban ellos una vaca y después, al tener la primera ternera, siendo hembra se la entregaba; siendo macho, te tenías que quedar con él y luego ya pagabas la vaca. Había personas que a lo mejor tenían tres, cuatro y cinco vacas, depende de cada uno. Yo compré la vaca para criarla, ¿Entiende? No, los primeros años sí se vivía bien.

Isabel M. – Y la mayoría de la gente pos tenían la vaca, la leche. Ahora... Otra cosa te digo, tampoco antes se necesitaba tanto como ahora. Eso es verdad. Las cosas, y ahora mismo también... Y entonces claro... Pues no podías preparar casa ni preparar ná, porque ahora mismo tampoco no... Yo tenía na más que dos (hijos) que tampoco tenía yo mucha familia, ¿No sabe?, Pero luego ande mi padre<sup>466</sup> íbamos tos a trabajar al campo y de tó, y ya está.

Ángela – Yo tenía cuatro y los dos chiquinos<sup>467</sup> pos esos quedaban en el colegio, pero los otros, los dos mayores iban a trabajar

¿Había escuela cuando llegaron?

Isabel M. – Escuela y eso sí, escuela había.

¿Y médico?

Ángela – El médico venía a lo mejor una hora o eso cuatro días a la semana, venía de Torrejoncillo.

¿Y cura?

Ángela – Sí, era el cura también... Venía hasta de Alagón.

Isabel M. – Pero aquí no se quedaba nadie, y el médico tampoco ni nada.

Ángela – Los maestros, en los primeros años sí se quedaban.

El lote: ¿en qué consistía?

Ángela – La casa y la parcela.

---

<sup>466</sup> Hace alusión a la tierra (finca o parcela) de su padre.

<sup>467</sup> Se refiere a sus hijos más pequeños.

Isabel M. – También te daban subvenciones para comprar... Yo compré un tractor, que me tenía que subir encima de las vertederas... Ciento veinticinco mil pesetas, que entonces era mucho dinero.

Isabel M. – Porque la de esta gente no era tan fuerte, pero la mía... No, no, no era secano, era regadío. Eran tierras mu fuertes porque eran barro.

Ángela – Claro, tierras mu fuertes.

Isabel M. – Y aquello no fue nada bueno, aquello fue un engaño.

¿Y ya se ha terminado de pagar la parcela y la casa?

Isabel M. – Nosotros aquí sí, cuando vinimos pagábamos ná más que a lo mejor al año diez mil pesetas, pagábamos a lo mejor... Como una contribución<sup>468</sup>. Ahora ahí la liquidada de la parcela eso... No te valió pá nada. Yo no la he liquidao todavía desde luego, mi padre sí. Pero yo llevé todos los recibos que tenía y me dijo: - Señora, esos recibos los rompa usted -, que se pagó con una contribución que te pusieron y estuvimos unos pocos de años y luego, al cabo de muchos años fue cuando empezamos ya a pagar de verdad la parcela, en el ochenta y tantos. Sí, porque ya nos queda mu poco tiempo

Ángela – Yo la pagué porque la vendí

Isabel M. – Y sí, pagando ese dinero, pero pagamos tos los años lo mismo, ¿eh?, ahí no ha subio la cuota. La nuestra la tasaron y valió un millón treinta y tres mil pesetas todo.

¿Estaba todo terminado cuando ustedes llegaron?

Ángela – Por lo menos a los cuatro o cinco años o más fue cuando nos hizón<sup>469</sup> los pabellones

---

<sup>468</sup> Se refiere al Impuesto de Vivienda de carácter anual.

<sup>469</sup> Hicieron.

Isabel M. – Y aquí las casas tampoco, las cocinas y las corralas<sup>470</sup> no estaban hechas. Las cuadras y eso sí y el pajar también.

Ángela – Y después ya se hicieron las cocinas y las corralas

Ángela – Y un porche pa meter los cochinos.

Isabel M. – Eso también lo hicieron cuando las casas

Isabel M. – Y en otra fase hicieron ya después de otra manera, porque ves, la entrada ya la tenía por donde nosotros el corral. Y ya pusieron la instalación pa el agua caliente y las nuestras no tenían agua caliente

Isabel V. – Nada, aquí no había nada

Isabel M. – Na más el plato de ducha. Si te querías duchar te duchabas con agua fría y si no...

Isabel V. – Si no teníamos agua ¿cómo nos íbamos a duchar!

Isabel M. – Así ya las casas, cada vez íbamos teniendo más...

Isabel V. – Teníamos el servicio, pero como no teníamos agua, teníamos que ir por ella a “La Cabeza”, ahí al pozo.

Isabel V. – La nuestra tenía. Lo que no tenía era agua.

Isabel M. – No tenía agua, que era lo principal.

¿Qué requisitos pedían para poder acceder al lote?

Isabel M. – Lo que tenías que estar era casá pa dar aquí la parcela, pero de hijos y eso, no nos dijeron ná de hijos.

¿Había mucha gente en el pueblo cuando ustedes llegaron?

Juana – No, en el setenta y uno (1971) vine yo y ya había gente pá aquí.

Isabel V. – No, mi hijo nació un año después de que ya estábamos aquí.

Isabel M. – Porque hubo gente que vivió en los graneros y en las parcelas.

---

<sup>470</sup> Se refiere a los corrales anejos a las casas de los colonos. Patios.

*Ángela – Y en los chozos. No, nosotros vinimos dos años después, hasta que no nos dieron la casa y puson<sup>471</sup> la luz y eso no me vine yo.*

*Juana – Yo vine sin luz y sin agua.*

¿De dónde venían los colonos de Valdencín?

*Ángela – Aquí veníamos tos de Torrejoncillo.*

*Isabel M. – No, no, hay gente de Ceclavín, gente de Mirabel.*

*Ángela – Sí, Juan “el Verato”. Veratos también los hubo.*

*Isabel M. – Sí, pero la mayoría de la gente era de Torrejoncillo.*

¿Y hubo alguien que tuviese que renunciar al lote? Es que nos han comentado que en otros pueblos se dio el caso.

*Isabel M. – Aquí también pasó eso, aquí también las dejaron.*

*Juana – Aquí las dejaron, se fue la gente a la construcción.*

*Isabel M. – Las dejaron muchos porque también ahora mismo, pagaban el seguro de autónomo, y luego después, al irse a trabajar ya les exigían que fueran obreros.*

*Isabel M. – No, eran obreros con autónomos y les sellaron el sello de autónomo cuando le dieron la parcela y claro, el que no... Eso, pues la dejó.*

¿Había algún comercio o algún tipo de servicios cuando llegaron al pueblo?

*Isabel V. – No, cuando vinimos no.*

*Juana – Yo vine en el setenta y uno (1971) y no había ni comercio ni ná, venía uno a vender.*

*Isabel M. – Y el pan también.*

---

<sup>471</sup> Pusieron.



¿Con qué frecuencia venían?

*Juana – No, todos los días, el pan todos los días.*

*Ángela – Y, por ejemplo, la comida, la chacina y esas cosas venían una vez a la semana.*

¿Cómo era la convivencia con los demás vecinos?

*Ángela – Entonces era de otra manera, porque si por ejemplo se te había olvidado la sal, ibas a casa de una vecina, era de otra manera.*

*Ángela – La convivencia, peor. Hoy to el mundo tenemos pá comer y cada uno se está en su casa. Todo el mundo nos llevamos bien pero cada uno en su casa.*

*Ángela – Había buena comunicación, era como una familia.*

¿Cuáles son las fiestas de Valdencín?

*Isabel M. – Aquí na más es que únicamente que nosotros, la patrona era Santa Teresa, que lo que yo digo es que aquí ha venío mucha gente de fuera y nosotros, por ejemplo, somos de Torrejuncillo, “La Encamisá<sup>472</sup>”, ¿La conocéis, de Torrejuncillo? Pues nosotros, claro, festejamos las cosas nuestras, y ahora mismo, gente que ha venío de fuera pues nos dicen: - Ah, pues vamos a festejar cosas de mi pueblo - ¡Aquí se festejan las cosas de Torrejuncillo, que somos la mayoría!*

*Isabel M. – Aquí la Santa Teresa y luego nos trajeron otra virgen también, la Virgen de la Esperanza, pero aquí la patrona era Santa Teresa.*

*Ángela – Aquí la Virgen de la Esperanza la compramos entre todos, entre el pueblo.*

---

<sup>472</sup> Fiesta tradicional de Torrejuncillo declarada de interés regional que se celebra durante la noche del 8 de diciembre con motivo de la Inmaculada Concepción.

*Isabel M. – No, no, esa la trajeron de donde fuera, esa la trajo IRYDA. En las fiestas se hace la misa, las ofrendas, se hace luego la procesión, se hace un convite. Porque antes en la fiesta había toros, lo que pasa es que era en Octubre y era un tiempo mu malo, casi siempre llovía, y por eso la cambiaron ya los toros a Julio, pero ya sin santo ninguno, es la fiesta de los toros y ya está.*

*Ángela – Y traen to lo de Torrejoncillo, la plaza y tó de Torrejoncillo.*

¿Y ayuntamiento?

*Isabel M. – El ayuntamiento es el de Torrejoncillo*

¿Cómo era la relación con el mayoral?

*Isabel M. – También bien, el mayoral era el único coche que había y que te llevaba pa cualquier cosa y quedaban todos con el mayoral con el coche*

Y el médico, ¿venía a menudo?

*Juana – Dos veces a la semana, si te ponías malo tenías que ir a Torrejoncillo*

*Ángela – Y venía a la finca y se paraba.*

*Isabel M. – Después ya venía el médico todos los días, menos el miércoles.*

*Isabel M. – Y mejor que ahora no se está.*

¿Cuándo llegó el teléfono?

*Juana – Uy, teléfono nosotros tuvimos teléfono en el setenta y uno, que lo llevé yo.*

*Isabel M. – Claro, era teléfono público, se paga y ya está lo que fuera.*

*Juana – Me dieron a mí el Estanco y el teléfono porque mi marido estaba enfermo y entonces por eso me lo dieron. Venía toda la gente a hablar aquí y si había una cosa de muerte o algo así tenía que salir a las tres de la mañana, tenía que salir corriendo, corriendo.*

*Isabel V. – Luego ya de tó, de tó tenemos.*

*Isabel M. – Luego, en el ochenta y dos o por ahí, en todas las casas.*

*Isabel M. – Eso también iba por fases, según les cogía a los de Telefónica, te lo ponían.*

¿Cómo era el pago de la parcela?

*Isabel M. – Al principio no se podían quitar, que sé yo de gente que ha estao a pagarla y le dijeron que no, eh. Ahora ya sí*

*Isabel M. – No había intereses ningunos, será de las pocas cosas que no tuvieran intereses*

*Ángela – Yo, cuando la pagué, tuve que pagar sesenta mil pesetas*

*Isabel M. – Y ves, otra cosa que decimos, mira la contribución, se paga la contribución sin tener escritura, la escritura no la tenemos y la contribución la pagamos.*

¿Tienen alguna canción que hable sobre los colonos?

*Isabel M. – Tenemos una asociación de amas de casa y tenemos canciones de eso, de las amas de casa.*

*Ángela – Aquí, las canciones que cantamos en las procesiones y eso son de Torrejoncillo, todas de Torrejoncillo.*

Ángela – Hizon<sup>473</sup> las piscinas, han hecho pabellones pa que jueguen los críos ahí. El cementerio, que eso es importante porque ya hay enterraos más de veinte personajes ahí, desde el 2001. Antes, el que era de Coria, pues se lo llevaban a Coria y el que era de su pueblo, pues a su pueblo.

¿Y se casaban aquí en el pueblo?

Isabel M. – Entonces, lo que teníamos es que vivíamos aquí y nos íbamos a casar a Torrejoncillo.


Isabel M. – Y luego aquí, cosas de fiesta no había ninguna.

¿Los niños ayudaban en la parcela?

Isabel M. – Jugaban en la calle, luego iban a la parcela...

---

<sup>473</sup> Hicieron.

	<p>Nombre: Lucio Ramos</p> <p>Poblado: Valrío</p> <p>Año de llegada: 1960</p> <p>Lugar de procedencia: Casillas de Coria – Bilbao.</p> <p>Profesión: Agricultor jubilado.</p> <p>Vinculación: Colono.</p>
---	---

¿De dónde vino usted?

*Yo de Bilbao vine aquí. Yo nací y tenía la fiscalidad en Casillas de Coria.  
Yo de Bilbao vine aquí hace 36 años. Nací en Casillas y la mujer también nació en Casillas.*

¿Y por qué decidieron venirse?

*Porque allí entonces no podíamos vivir. Estábamos toda la familia pá allí y... Me dieron esta parcela y me vine y ya está; ellos se fueron pá allí tos pa fuera y yo estoy aquí.*

¿Qué tuvo que hacer para poder venir?

*Eché una solicitud, me la aprobaron, siete hijos que tenía... Siete, y tos están pá ahí afuera.*

¿Cómo se enteró de la existencia de estos pueblos?

*Me enteré porque la carta que me mandó IRYDA fue a Casillas y mi suegra me la mandó a Bilbao, y en Bilbao se lo consulté a los hijos y me dijeron: - pos venga.*

¿En qué trabajaba antes?

*Yo he estao trabajando a media y pa ir a trabajar a la media a que nos toquen 3 hectáreas y trabajar 6, nos vamos a lo nuestro y ya está. Pero ellos, como conocían aquello, se vinieron aquí, se licenciaron y se fueron pá allá, están tos.*

¿Cómo era la vida aquí en los primeros años?

*La vida aquí, ¡qué se yo! Aquí no teníamos ni luz, ni agua, ni, en fin, ni cosa ninguna hasta que ya organizaron la cosa; había que vivir con carburo, venía uno de Montehermoso, si sabeis donde está Montehermoso, con una DKV y a vender pá ahí comestibles y ya está. El que podía<sup>474</sup> hacerse de un cacho de bestia<sup>475</sup> pa hacé el trabajo, en fin... pa ir trabajando y ya está y otra cosa no había más que hoy hay muchos coches, muchos tractores y mucho de tó.*

¿Y qué fue lo que le “dieron” cuando llegó?

*A mí no me dieron nada más que lo que yo tengo: ocho hectáreas que son mías y una casa.*

¿Y alguna vaca?

---

<sup>474</sup> Podía.

<sup>475</sup> Se refiere a una yunta: caballo, mulo, buey,...

*Una vaca me dieron sí, me dieron una vaca. Aquella vaca me la dieron preñá, la tuve yo que devolver la cría, es que si yo quería quedarme con una vaca, 30.000 pesetas valía, te quedabas con la vaca y la cría, y si no querías quedarte con la vaca, tenías que devolver la vaca; si era hembra tenías que entregarla al IRYDA y, si era macho, me quedaba yo con él. Y luego ya compré otra hasta que me hice de 6 vacas y un toro.*

¿Qué era lo que se sembraba antes?

*Por aquí se sembraba maíz, tomate, tabaco, es lo que se siembra. Ahora ya na más praera<sup>476</sup>, mucho ganao y ya está y... Y tomate. Mañana habría que ir a Madrid a la huelga de los tomates... Maíz, algo de maíz, pimientos, bolas, en fin...*

¿Y la parcela, era buena?

*La parcela... entre Pinto y Valdemoro. Las hay buenas, las hay malas, las hay regulá, las hay así.*

¿Está muy lejos?

*¿La parcela mía? Un kilómetro hay, aquí pa esta parte, pa la parte de Morcillo.*

¿Les recibió alguien cuando llegaron?

*Cuando yo vine aquí había un mayoral pa darme la llaves de la casa, y el día 1º de Febrero, el día 3, tuve que venir de allí a aquí a sorteo. Me tocó el número que me tocó y le dije a los muchachos y a la mujer que...*

---

<sup>476</sup> Pradera.

*Digo vámonos pá allí, pues vámonos pá allí, y nos vinimos. Esos se licenciaron y se fueron pá allí y ya está.*

¿De donde venían los colonos de Valrío?

*Aquí de Casillas estábamos tres, tres cuatro y allí había un matrimonio que se ha muerto y otro matrimonio que había allí, aonde<sup>477</sup> vais a ir que también ha muerto y el hombre está viudo, igual que yo, con un hijo que tiene allí en casa.*

¿Y cómo era la relación con los vecinos?

*Bien, con los vecinos uña y carne, no había pan partío. Con to la gente bien, buena relación, buena relación sí.*

Y las fiestas, ¿cuándo son?

*¿Fiestas? Aquí se hacen todas las fiestas que se hayan que hacer. Pa mi son tos lo días fiesta. Las fiestas del pueblo son el 29 y 30 de Junio, que son los toros y luego está el día 1º de Diciembre, que es San Isidoro, es el patrón del pueblo y luego se festeja la fiesta de tos los pueblos.*

¿Qué se hace en esas fiestas?

*Aquí las fiestas las hacemos nosotros, aquí nos ponen los toros y las cosas y no sabemos no si nos pagan ni quién nos paga, ni quién nos deja de pagar ¿no? Pero nosotros los vemos y punto.*

¿De qué pueblos hay gente aquí?

---

<sup>477</sup> A donde.



*Aquí hay gente de muchos pueblos, los hay de Montehermoso, de Casillas de Coria, de Morcillo, de... de muchos pueblos hay aquí, de Cilleros... también.*

Y las casas, ¿cómo son?

*Las casas son toas iguales. Las de planta baja toas iguales y las de planta alta lo mismo que las de planta baja.*

¿Hay dos tipos?

*Claro, hay dos.*

Cuando no tenían agua, ¿dónde tenían que ir a por ella?

*Había que ir a por agua pá ahí fuera hasta que hicieron el pozo ciego ese que hay ahí, que ahora ya bebemos de pá ahí de pal quinto pino. Nos traen el agua de pá ahí de pa la parte de las aceitunas, de unas balsas que hay pá ahí.*

¿Había escuelas cuando usted llegó?

*Sí hombre, hay... me parece que son tres. Ahora, cuando vayan por ahí, ahí las verán, y maestros y maestras, claro.*

¿Y había muchos niños al principio?

*Hay muchos críos, hay muchos. Entonces había pocos porque había poca gente. Ahora, que ya está el pueblo poblao, se están haciendo muchas viviendas y hay... Si se diga que ya no cabemos en el pueblo de chavalinos que hay. No, usted cuando los ve es ahora en el recreo, si va*

*pá ahí tiene que ver las escuelas si va pá ahí y preguntar pá ahí a to el que se tropiece, con to el que se tropiece pregunte usted el tiempo que lleva aquí, eh... Tos no llevamos el mismo tiempo, eh? Yo soy de los más viejos y otros dos o tres, otros vino a los dos años, otro vino a los tres años.*

	<p>Nombre: Vicente Martín Fernández</p> <p>Edad: 79 años.</p> <p>Poblado: Valderrosas</p> <p>Año de llegada: 1968</p> <p>Lugar de procedencia: Pasaron de La Vera.</p> <p>Profesión: Agricultor jubilado.</p> <p>Vinculación: Colono</p>
---	--

¿De dónde venía usted?

*Yo venía de La Vera<sup>478</sup>.*

¿Y cómo es que se vinieron ustedes aquí, al pueblo de colonización?

*Pues, porque allí en el pueblo no vivíamos... eso... y nos vinimos por aquí, y estábamos poniendo tierras por allí con los dueños<sup>479</sup> allí en una finca y como los dueños, desgraciadamente lo querían todo pa ellos pues dijimos, bueno, pues vamos a ver si aquí podemos conseguir algo que no sea to pa ellos y nosotros na más trabajá, trabajá.*

Estaban de medieros, ¿no?

<sup>478</sup> Comarca del noreste de Cáceres próxima a la ciudad de Plasencia. Antiguamente denominada a la Vera de Plasencia, por su proximidad a la ciudad. La comarca consta de 19 municipios y 2 pedanías, siendo el centro neuralgico Jaraiz de La Vera.

<sup>479</sup> Se refiere a que trabaja como mediero.

*Sí, estaba de mediero pál Tietar<sup>480</sup>, en una finca que se llama Mirabel, pues allí estuve yo 6 años.*

¿Y que tuvo que echar la solicitud para que le diesen el lote?

*Sí.*

¿Y que requisitos pedían?

*Na, requisitos eso, que no teníamos tierras donde vivir nosotros en el pueblo y nada más.*

¿Pero no les pedían que tuviesen hijos?

*Hombre, si los tenías mejor, pero si no los tenían tampoco te ponían pegas.*

¿Y qué les daban en el lote?

*La casa y la parcela. Luego nos dieron una vaca pero después de estar aquí ya tres o cuatro años.*

Y cuando llegaban aquí al pueblo ¿Quién les recibía?

*El mayoral.*

¿Y les enseñaban las parcelas?

---

<sup>480</sup> Río que nace en la Sierra de Gredos y que es afluente del Tajo.

No, las parcelas no las enseñaban, las enseñaban el día que se sortearon. Me decían: -“este es su lote”, yo iba, si me convenía me quedaba con él y si no me convenía, pues ... me iba y ya está.

¿Hubo gente que rechazó la parcela?

Se fueron varios porque no les gustaban. Este es un pueblo de los que tiene el IRYDA en el Valle del Alagón, el peor de tos, porque son tierras malísimas, la tierras de Pajares son mejores que estas.

¿Cuántas hectáreas les daban?

Yo llevo casi 11 hectáreas, 10 hectáreas y media. Me dieron más de 10 y media y hay un trozo de secano que me lo agregaron después a la parcela.

¿De qué año estamos hablando?

Yo estoy aquí desde el 68 (1968). 41 años hace el día 9, el día 9 de este que estamos, de marzo.

¿Qué cultivaban en los primeros años?

Cultivar al principio cultivábamos maíz, algodón, luego ya empezamos a cultivar pimienta, luego... no, no, sí.

¿Y se ocuparon todas las casas?

Sí, el pueblo se vino, se quedó, -con no siendo esa casa que fue la única que quedó vacía de casa de colonos-, y los que estaban pá allí en

*aquellas parcelas de elevación que no tenían agua y no se las podían dar.*

¿Había escuela?

*Sí, sí, sí, es que aquí, de 11 familias, el otro día estuve echando la cuenta y había 51 muchachos; de 11 familias, 51. Aquí en esta casa, por ejemplo, había 7.*

¿Había médico?

*No, no, teníamos que ir a Carcaboso y seguimos bajando a Carcaboso.*

Y el cura, ¿venía todos los días?

*El cura venía todos los domingos. Esos venían a misa y venían también los de Valdeherrereros a misa, o sea, a las escuelas que me diga.*

¿Teníais agua y luz eléctrica cuando llegaron al pueblo?

*No... si tardó todavía 4 o 5 años.*

¿Y dónde iban a por ella? ¿Dónde lavaban?

*Pues ahí al arroyo y en las fincas en tiempo de verano ahí a la acequia. Iban pá allí varias mujeres a lavar allí a la acequia, y a un arroyo que iba por ahí.*

Cuándo les dieron las parcelas ¿Estaban preparadas para empezar a cultivar?

*Las tenían fondeás pero no.*

¿Abancaladas?

*Abancalás, sí. Ojalá, no le fueran hecho los bancales, lo que hicieron aquí fue estropear las tierras. Todavía si las hubieran anivelao un poco, bueno... habían mucha gente que es que no sabía pero ná de esto del regadío. Tenían hecho, por ejemplo, ese barranco aquí, y aquí tenían hecho otro barranco tan alto como aquel... pues cualquiera sabía regar, claro. Había gente que no, no es como nosotros, que hemos nacido en la tierra.*

¿De dónde era la gente que vino a Valderrosas?

*De tos<sup>481</sup> sitios, cada uno de su pueblo. Los había de Mirabel, de Portaje, los había de... cómo se llamaba esto... como... ese pueblo de... Calzadilla, de Ahigal, de Las Mestas, de Garganta, de Pasarón, que soy yo...*

¿Hubo algún tipo de problemas con los vecinos en los primeros años?

*No, no había problemas, como entonces al principio nadie sabía las faltas<sup>482</sup> de unos y de otros hasta que la gente no se ha dao a conocer, no había problemas..., los problemas vienen cuando la gente se conoce, cuando no se conoce la gente, no hay problemas.*

¿Y teléfono?

*No había, luego ya vino el teléfono, bastante después, ya por el 50, digo cincuenta, por el 60... no, por el setenta (1970) y tantos vino el teléfono pa tó el pueblo. Y a mí se me había muerto un hermano en Talavera y, cuando vino el Ingeniero y el Perito y eso, pos yo le dije a los*

---

<sup>481</sup> Todos.

<sup>482</sup> Se refiere a que no se conocían. por lo tanto se desconocían defectos, problemas y virtudes.

colonos, pues el teléfono no había que dejárselo perder porque a mí habían venío a avisarme de ahí de Carcaboso porque tenía amistades, si no pues no me hubiesen podío avisar.

Y la relación con el mayoral, ¿cómo era?

Bueno, era buena. A mí, por ejemplo, de regadío sabía yo más que ellos. Yo tuve una entrevista ahí, en la mía parcela, con el Ingeniero, con Modesto Durán y me decía a mí Don Modesto: - Esto, esto que dice usted que es mu malo, pues en esto se echa estiércol, se echa esto, se echa lo otro, y ya... Me mareó un poco y le dije: -Digo... Mire usted, a mí no me venga usted con bancales porque en mi pueblo hay muchos bancales y ya cientos de años, porque yo no sé los cientos de años que hará, y digo... La tierra era mala y allí sigue mala. Y cuando se fue me dio así en la espalda: -Señor Vicente, mire usted pá tierra buena..., y dije: - ¡Eso ya sabía yo que tenía que mirar!

¿Tienen fiestas?

No, aquí las fiestas, las de Carcaboso.

¿Cuántas familias vinieron al pueblo?

Y aquí vinimos 13 o sea... 11, porque hay 14 parcelas y quedó una vacante y aquellas dos que no se regaban.

¿Había bar?

Sí, bueno, bar al principio tampoco había. Luego se puso porque esa casa luego se quedó un chaval con ella, la casa que era del bar y puso



*un bar pero luego la gente empezó a irse cada uno a su sitio y funcionó mu poco tiempo; bueno, el tiempo que le dieron que tenía que estar abierto. Le dieron un plazo de cinco años que tenía que estar abierto y no estuvo los cinco años.*

¿Y comercios?

*Lo mismo, también un cachino<sup>483</sup> de comercio ahí.*

¿Pero venían vendedores ambulantes?

*Sí, aquí venían a traer el pan y venían a traer comestibles tres o cuatro. Venían más de un día, venían tres o cuatro tenderos aquí a traer comestibles y el pan venía todos los días. Bueno, ese coche, no sé si lo habéis visto, ese es de Valdeobispo y venían también los de Carcaboso a traer pan. Así que esa es la vida que hemos tenío aquí, más que dura.*

Y con lo que cultivaban en la parcela, ¿tenían suficiente?

*Es que, si digo la verdad... beneficios han dao mu poco siempre, lo que pasa es que a la esclavitud que hemos tenío aquí, que no había gastos de nada, que no había donde ir, na más lo que encontrabas pa comer y si comprabas un poco de vino...*

¿Qué se sembraba en los primeros años?

*Sí, se sembraba de tó, yo de siempre, de siempre, ya no porque ya, desgraciadamente, encima casi ni veo siquiera.*

---

<sup>483</sup> Se refiere a que la tienda de ultramarinos era pequeña.

¿Cuántos años tiene?

*79 voy a cumplir.*

¿Cómo era la relación con el mayoral?

*Bueno, yo no, por supuesto, pero yo no sé si hubo gente que no se llevó con el mayoral y eso.*

¿Tenían que entregarle a IRYDA un porcentaje, no?

*Sí, sí, entonces se entregaba tó a nombre del Instituto y allí te descontaba lo que fuera. Aquí en el maíz no se metía, cobraban, por ejemplo, en el algodón y esas cosas, pues se llevaban ellos el 1%.*

¿Cuando se aforaban las parcelas, intentaban beneficiar al colono?

*Decían eso, este tiene 2000 kilos de maíz, pues aquí casi siempre se tendía a poner menos, siempre de parte del colono.*

¿Las casas eran todas iguales?

*No, las había como esas, de dos pisos y de una planta.*



Nombre: José González

Poblado: Finca “El Sartalejo” (Alagón).

Año de Llegada: 1945

Lugar de procedencia: Montehermoso.

Profesión: Agricultor jubilado.

Vinculación: Obrero de la finca.

¿Cuándo empezó a funcionar la Finca?

*43... 44 (1943-1944), por esa fecha empezó. A la finca yo vine cuando no llevaba un año todavía funcionando.*

¿Cómo estaba cuando usted llegó?

*Aquí... esto era una dehesa y to esto de aquí hasta abajo hasta arriba tó era una dehesa y luego... El dueño, pues... Empezó a hacer allí abajo... Adonde está la casa de los dueños, y eso tienen allí... Que es lo que le ha quedado , porque lo otro fue hipotecao y eso y empezaron allí, se hizo un cacho, y luego, año a año, se fue haciendo<sup>484</sup>, se fue haciendo, y luego esto ya se hizo ya en el 50, en el 50 (1950) en delante fue cuando se empezó a hacer esto y aquí el pueblo que... eso... pero tó particular<sup>485</sup>, porque esto era un señor mu..., lo habrá oído nombrar, pues fueron los que empezaron a hacer esto, el dueño. ¡Y aquí hubo una cantidad de personajes nobles! Aquí hubo cine, aquí*

<sup>484</sup> Haciendo.

<sup>485</sup> Privado.

hubo tres o cuatro escuelas, está la capilla allí abajo, donde decían misa, y un bar ahí, un teleclub que hubo ahí... Todo eso estuvo funcionando un montón de años.

¿Se llegaron a ocupar todas las casas?

¡Joder! ¡No había bastantes!, no había bastantes casas, porque es que los había que estaban ahí abajo, que llevaban los secadero de abajo, que ya está to desfaratao<sup>486</sup>, que es donde están las graveras y eso, pues ahí había otras familias viviendo también que no... ¡Que no se podía aquí!, ¡Si allí había ciento y pico de medieros! Sí, ha habido<sup>487</sup> mucho personal<sup>488</sup> porque es que otra finca llevaban pá ahí arrendá que era “El campo de la Mesa”, que también la llevaban arrendá y también había allí... que tó corría por el mismo dueño. Y así fue como empezó y... Luego ya los medieros ya... poco a poco, y así ha sío hasta que, por fin, luego ya se dio a la gente, cuando vinon las parcelas y eso ya la gente se fue yendo y ya estuvimos ya cada vez menos, cada vez menos, hasta que quedó... Pues así, estuvo hipotecao, esto ha sío hipotecao, que los dueños están por ahí, los encargaos, dueños o como sea; yo no sé cómo son, dueños son ahora, por ejemplo, ahora son los que llevan la finca.

¿Cuántas hectáreas había?

Eso ya no se lo puedo yo decir, yo no sé las hectáreas que habrá aquí, eso... Esta gente que lo llevan pueden decir, más o menos, las hectáreas que puede haber, yo no sé las hectáreas que hay, porque yo ya eso no...

¿Todos llevaban el mismo número?

---

<sup>486</sup> Estropeado.

<sup>487</sup> Ha habido.

<sup>488</sup> Se refiere a mucha gente.

No, unos llevaban seis hectáreas, otros llevaban cinco, según la familia y eso y los hijos que tuvieran, claro. Los había que llevaban hasta ocho, según; por entonces andaban seis, ocho, por ahí. Una media de seis, más o menos. Claro, porque es que había quién tenía más familia, llevaba algo más, otros tenían menos familia y llevaban algo menos, y luego había pues unos pocos de obreros que estábamos aquí. Aquí hemos estao hasta siete o ocho tractoristas y... camión, que había también un conductor con el camión. Y aquí pues fruta, porque había un montón de árboles y de fruta y la iba a llevar pues... A Plasencia, y venían aquí... ¡Bueno! Aquí ha habío un movimiento de personas exagerao. Sí, después es que ya, al empezar... Porque la huerta tuvo unos años, en la época del algodón y todo eso, que entonces esto era cuando funcionaba, porque fue cuando hubo unos cuantos de años que fue cuando había tos esos medieros. Luego ya se empezó a ver cada vez menos medieros, y empezó... Fue cuando puson<sup>489</sup> los árboles; y ha estao pues unos pocos de años con los árboles.

¿Se ha cultivaba algo más?

Sí, maíz también han sembrao aquí, y ahora mismo lo siembran, mira, ahí están los palos del maíz. To esto de aquí lo siembran de maíz, to este llano, to esto que domina el pivote lo siembran de maíz.

¿Y tabaco?

No, aquí tabaco ya, ni pimientos no hay. Antes sí, ahí están los pabellones, ahí pá abajo están los pabellones

---

<sup>489</sup> Pusieron.

¿Las casas eran todas iguales?

*Todas, las casas todas, todas tienen la misma dimensión, solamente que estas llevan ahí, que está la cuadra. Esas llevan... La casa esa y esta son iguales, las casas estas son toas iguales, llevan el mismo diámetro, pero esas llevan ahí una cuadra, lo que es una cuadra, y ahí por cima era pá curar el pimiento, y por bajo estaban las caballerías, cuando no estaban curando, claro. No, no, eso, lo que estaban aquí, los que vivían aquí, los que vivíamos aquí, sí, aquí había unas pocas de familias viviendo. En cada casa había un mediero, ¿Eh? Prueba de ello que, no ve usted, van dos cuadras juntas y dos casas juntas. Estaba cada mediero, llevaba su cuadra y su casa.*

¿Se solían cambiar las tierras si no les gustaban?

*La tierra... no, había veces que se cambiaban unas por otras, pero casi siempre llevaban las mismas.*

¿Se sorteaban?

*No, no, suertes aquí... ¡Sí, las tenían partías! Las hectáreas, tantas hectáreas son de este y tantas hectáreas son del otro y allí va el otro y eso sí, lo tenían partío por hectáreas. No, no, no, no se sorteaba, era el dueño el que decía: -Bueno, pues estas hectáreas pues ¿Quién viene?, pues se va este mediero y viene fulano-. Pues ¡hala!, coge a este; y así estaba hecho pues... ¡Eso! Y además tenían un encargao que había... Eso, pá medir las hectáreas que si alguno se iba o venía, tal, medían las hectáreas que llevaban, más o menos, ¿No?*

¿Y cuál era su función?

*Yo he estao trabajando siempre con el dueño.*

¿Los medieros se llevaban la mitad de los beneficios que diesen sus cultivos?

*No, hubo de to, empezaron... Luego ya subieron un poco más, y según las circunstancias... Más o menos venía siendo como a medias, a medias más o menos, luego ya a los años se puso... Yo creo que ya se llevaban sesenta por el cuarenta, y en fin, que ya... Sí, sí, los abonos y eso sí.*

¿De dónde era la gente que vino a vivir aquí?

*Aquí ha habío gente de muchos sitios. Aquí ha habío veratos<sup>490</sup>, aquí ha habío... pero la mayoría eran casi de Montehermoso, la mayoría. Los hay de Galisteo, los ha habío de Valdeobispo, los ha habío de... ¡En fin! De tos estos pueblos pá aquí cerca ha habío siempre alguno, pero vamos, que los que más, Montehermoso ha sío el que más ha habío aquí.*

¿Y ha habido algún tipo de conflictos entre los vecinos?

*No, nunca, aquí no ha habío conflicto jamás. No, aquí no, estaba el dueño pagaba el sueldo base a los obreros y fuera. Era el sueldo base, aquí no se andaba con que... si tanto si cuanto, no, no, aquí el sueldo base.*

¿Y habéis tenido algún tipo de conflicto con el dueño?

---

<sup>490</sup> Se refiere a los que proceden de la comarca de La Vera.

No, te pagaban el sueldo base y no podías decir ná; si dabas alguna hora te la pagaban, así que... yo he dao muchas horas, porque yo he estao con el tractor y he estao muchas veces... porque tenía maquinaria. He estao con empacadoras, he estao con secadoras, he estao con trilladoras, he estao con to eso. Y las horas... Yo he trabajao hasta 20 horas con la maquina trilladora, pero me las pagaban, el sueldo base más las horas que dabas, claro. Las horas eran ocho horas, el sueldo base eran ocho horas y luego, pos si tu dabas diez, doce, catorce horas, las que dieras, pues te las pagaban. Sí, sí, ahí no había pegas.

¿Y los medieros?

Los medieros, no, los medieros había veces que venían también algunos si había mucho trabajo y no teníamos... venían a trabajar, pero se lo pagaban. Ellos trabajaban su finca, su tierra...Lo que hacían ellos, eso era por su cuenta, luego después, si tenían algún hueco o familia... Estaban trabajando, se iban a trabajar con el dueño y le pagaba el dueño, le pagaba el sueldo base como a los demás obreros.

¿Y a los medieros les daban adelantos de dinero?

Sí, sí, sí, a cuenta de... Luego cuando venía la cosecha, porque claro, la gente liquidaba por ejemplo... Que te diría yo... En enero, por ejemplo, liquidaban las cuentas de lo que habían sacao y tal, pero luego hasta otro año en Enero, pues la gente tenía que comer, claro, que es normal y... Iban y sacaban dinero, el dueño le daba anticipo, y luego cuando venía la liquidación pues echaban cuentas. Sí, sí, así.



¿La gente vivía de continuo aquí o se iban temporadas a sus pueblos?

*Normalmente, aquí hubo unos años que, si acaso, iba alguno a la “moceá”<sup>491</sup>, pero mu poco, porque aquí había... Vamos, un pueblo y ya está, así que... Bar y todo. Así que no se iba nadie a ningún sitio, ahora luego ya que fueron más mayores, algunos ya que ya estuvieron fracasando, pues ya empezaron a irse la gente ya a los pueblos a... de fiesta y a vivir y eso en el invierno.*

¿Y aquí, cuando estaban todos, no se hacía ningún tipo de fiesta?

*¡Coño!, aquí ha habío hasta capea y to, de vacas y to, aquí sí.*

¿Pero el día del Patrón o algo así?

*No, no, no aquí no habíamos santos, na más que hubo unos años que hubo una eso de meloneros, siete o ocho meloneros que llevaban muchas hectáreas aquí y, cuando terminaban los melones se hacía la fiesta. Al recoger la cosecha de los melones se hacía. En el Rincón se hacía la fiesta del melocotón, cuando acababan de recoger los melocotones había toros... Sí, igual que aquí, igual que aquí. Ahí en esas calles estaban, esas calles, se cerraba ahí y arriba cerraban lo otro y to esa calle andaba por las vaquillas, sí. Traían vaquillas... Porque eran suyas, mismo, eran de la ganadería brava que tenían. Venía el mayoral, traía tres o cuatro añojas<sup>492</sup>, “amos”, ganao que no fuera pa... pa que hiciera mucho daño, ¿no?, pa que la gente pos... había revolcones y ... ¡claro!, la gente lo que quería era divertirse.*

¿Y con el mayoral?

---

<sup>491</sup> Se refiere a los quintos, que eran todos aquellos que cumplían 18 años en el mismo año y que eran sorteados para el cumplimiento del servicio militar obligatorio.

<sup>492</sup> Se refiere a becerras (crías de vaca) de un año de vida.

No, aquí no había mayoral, era encargao, aquí mayoral no había; porque es que este pueblo empezó particularmente, ahora, lo que no sé yo si luego el dueño lo declaró oficial o no lo declaró, eso ya no se lo sé, ahí no os puedo dar explicaciones, pero esto lo empezó a hacer él particularmente.

¿Y tenía algún encargado para que le controlase los cultivos?

No, había aquí, aquí estaba el encargao general, que era el que mandaba en todo. El encargao hablaba con el dueño y se ponían de acuerdo como fuera y luego había más encargaos, pero amos<sup>493</sup>, el encargao general era el que mandaba en todo. Aquí mandaba en los obreros y en to mandaba; luego había uno pa estar al tanto de los obreros, había otro pa correr con los medieros; Más o menos, para ver cómo iban las cosas... ¡En fin!, aquellos eran como guardas. Eso, iban controlando si habían sembrao o tal, pero el encargao general era el que corría<sup>494</sup> con todo, era el que corría con todo, era el que mandaba y ya está.

¿Y había médico?

No, médico no hubo aquí nunca.

¿Pero venía algún día a la semana?

No, no, médico aquí no venía, no, no; médico no, pero maestros sí hubo aquí ... Me parece que llegarían quizás a ser hasta cinco los que hubo, con aquellas otra finca que llevaban junto a esta, que era de un hermano.

---

<sup>493</sup> Vamos.

<sup>494</sup> Se refiere a que era el responsable.

¿Por qué había muchos niños?

*¿Coño!, Había tres... Aquí había dos escuelas, dos, que había dos maestros, maestra y maestro, y luego abajo había otra.*

¿Qué vivían aquí también?

*Sí, aquí, aquí, aquí vivían; sí, sí, aquí vivían.*

¿Y cuando se ponían malos, qué hacían?

*Pues... Se iban a los pueblos malos o se iban con el coche. A mi me ha tocao con el coche ir de jefe y algunas veces ir a llevar a algunos enfermos y... Y vamos, pero que normalmente la gente, si no se encontraban bien, se iban a los pueblos, al médico al pueblo y era como hacían, pero médico aquí no ha habío, no, aquí no. El cura era el que venía tos los domingos a decir misa, el cura venía de Valdeobispo. Cuando hubo algún tiempo que el hombre no tenía coche ni tenía ná, íbamos a por él, íbamos uno de los conductores o eso a por él, con el coche del dueño o con otro coche que había aquí.*

¿Y dónde decían la misa?

*Aquí la misa empezó a ser abajo, luego ya, como tanta gente había aquí, la decían en las escuelas. Claro, pa que no se desplazara tanto la gente, pues venía y la decía aquí. Y luego ya el hombre tenía coche, ya acuía<sup>495</sup> aquí con el coche y luego ya se iba él y venía cuando eso.*

¿Y el pan y eso?

*El pan venía gente, venían de fuera vendiendo pan aquí.*

---

<sup>495</sup> Acudía.

¿Cada día?

*Sí, sí, sí, to la gente venía, aquí venía el carnicero, aquí venía el panadero, aquí venían todos; y luego había una tienda aquí, donde está el estanco. Estaba ahí el tabaco y se vendía de todo también. Pero, vamos, particularmente también venían ¿eh?, en volante.*

¿Cuándo se empezó a deshabitar la finca?

*Pues eso, ya empezó... poco a poco, ya empezó a irse, a irse, a irse; pues del año sesenta (1970) en adelante fue cuando la gente empezó a ir emigrando ya. Vamos que hubo unos cuatro o cinco años que estuvo el pueblo lleno... Hubo más, más de cuatro o cinco, y también siete o ocho o diez; sí, sí, sí, que era cuando eso, en el año cincuenta y por ahí estaba esto a tope. Cuando empezó ya el algodón a fracasar fue cuando la gente empezó a emigrar porque, claro, aquí ya no era lo mismo, ya no... La gente aquí cuando más eso era cuando estaba el algodón en furia, que era cuando la gente llevaba tres o cuatro hectáreas de algodón y de ahí se vivía, pero luego ya que el algodón vino abajo fue cuando la gente empezó a emigrar.*

¿Y también cuando dieron las parcelas de colonización?

*También se fueron muchos de colonos, pero ya había empezao a ir esto tropezando, porque ya ... Unos se iban pa Bilbao, otros se iban*

pa... pa eso<sup>496</sup>, la gente empezó a emigrar porque el campo, al irse el algodón, se vino abajo, se vino abajo, ya ya na más que de lo que se vivía era de la ganadería, y fue cuando luego ya empezaron los árboles, los frutales, y ya se dejó ... De medieros ya había mu pocos, había siete o ocho na más ya, y ya esos, pos llevaban más tierras.

¿Y cómo labraban las tierras?

Lo labraban con yuntas de caballería y luego hubo también alguna vez unos cuantos que... Que lo labraban con vacas, se las daba el dueño y luego iba a cuentas ellos y... En fin, como fuera, hacían sus cuentas y le daba... Aquí ha habío hasta, hasta... No te voy a exagerar ná, pero quizás hasta veinticinco o treinta yuntas de vacas; sí, sí, por lo menos veinte seguras, quizás más.

¿Y la luz y el agua?

*La luz y el agua era to aquí del pueblo.*

¿Pero tardó mucho en llegar?

No, no, el agua... Cuando ya se instaló luego el pueblo, que ya estaba to esto, puson<sup>497</sup> la luz también, lo que no sé yo es la fecha más o menos de cuando la puson. Sí, sí eso, cuando se empezó ya a poblar, que ya se pobló esto, que ya eso, puson la luz y el agua. El agua la cogen de ahí abajo, de un pozo que hay, sí, sí, viene por una bomba.

---

<sup>496</sup> Se refiere a los poblados de colonos.

<sup>497</sup> Pusieron.

¿Y teléfono ha habido?

Teléfono lo ha habío hasta particular, ya no, ya creo que no lo hay particular, pero lo ha habío también, pa llamar aonde<sup>498</sup> quisieras. Lo que es que estaba en la tienda, estaba en la tienda e iba allí el que quería hablar, pues desde allí llamaba. Ha cambiado mucho esto, ¿Eh? ¡Huy!, Ha cambiao mucho, más del 100%, más del 100%. Aquí ha habío ya to el montón de familias que había aquí... To el mundo vivía. Hombre, entonces se vivía más esclavo, las cosas son así. Se trabajaba mucho y, por ejemplo, los medieros pues los hombres trabajaban mucho porque lo tenían así. Los obreros no, los obreros trabajábamos la jornada, la jornada más o menos, pero aquí había un montón de obreros. Luego había... Había tiempo que cuando estaba la fruta de los árboles aquí había más... Treinta o cuarenta obreros. Sí, y luego cuando cogieron la fruta pues había otro montón de mujeres y hombres y todo.

¿Siempre han tenido ganado?

Ganao<sup>499</sup> siempre, siempre. Aquí había vacas y ovejas, vacas y ovejas sí. Luego lo que tiene es que... Cuando no podían estar ovejas, cuando estaba to sembrao, que no podían andar por aquí, las sacaban al secano, afuera, y las vacas. Luego ya cuando podían andar pá aquí, porque... To aquella barrera<sup>500</sup> que se ve aquí, to aquello que se ve lo llevaban. Aquello lo llevaban arrendao y claro, como aquello era secano pos... Sacaban el ganao a lo secano.

Los hijos de los medieros, ¿se casaban aquí?

---

<sup>498</sup> A donde.

<sup>499</sup> Ganado.

<sup>500</sup> Se refiere a que existía una fuerte pendiente.

No, no, aquí lo que hacían los muchachos era la Primera Comuni3n. Sí, sí, sí, y esto también... ¿Cómo se llama?... No bautizar aquí no... ¡Eso es! La Confirmaci3n, la Confirmaci3n aquí también.

¿Y ha venido alguna vez alguna autoridad del Régimen Franquista?

Sí, sí, ¡Oh!, El obispo aquí más de una vez y más de dos. Si ha venío aquí hasta Fraga Iribarne cuando era Ministro de Informaci3n y Turismo. Hay un teleclub ahí oficial y lo hizo... Oficialmente y ya, claro, como esto está apartao, pues ya no hay teleclub ni hay ná, vamos, el local está ahí pero que ya... Es de esta gente. Vino aquí a verlo pa... Porque ahí pedían un presupuesto y me parece a mí que lo hizo, lo hizo... Informaci3n y Turismo lo hizo. Eso lo hizon<sup>501</sup> Informaci3n y Turismo, por un pedío<sup>502</sup> que hizon aquí con el personal que había y tal y lo concedieron, igual que lo concedieron en Montehermoso otro teleclub y así en varios sitios.

¿Cuándo se casaban seguían aquí?

Los había que si le tenían cuenta seguían aquí y otros se iban a otro sitio aonde<sup>503</sup> fuera, pero los había que se casaban y seguían aquí. Se le daban tierras a él aparte y ya está; y había veces que iban el padre y el hijo juntos y llevaban las dos parcelas más o menos.

¿No ha habido problemas, el que quería tierras se las daban?

---

<sup>501</sup> Lo hicieron.

<sup>502</sup> Solicitud.

<sup>503</sup> Adonde.

Sí, sí, si la había, que había veces que no... Que había solicitud y no había tierras ¡Pero muchos! Que no había tierra, que no había... Si es que... ¡Y no había ni vivienda! No querrá usted decir que ha vivió un personal en un... En majares<sup>504</sup> donde ha habió cochinos, en tiempos de cuando esto... Había encinas que era en... En majares de cochinos y vivían allí, amos<sup>505</sup>, preparaó un poco ¿no?, y vivían allí porque no había vivienda, no había vivienda. Una vida... Una vida errante, a mí me lo vas a decir, que tenía quince años cuando vine aquí. Fue muy duro al principio... ¡Bu!, aquí se trabajaba mucho, de sol a sol. Luego ya, según han ido avanzando, pues han ido progresando.

Pero, en invierno... Era algo más tranquila la vida aquí ¿no?

En invierno... También había días bien joíos de frío y malos y... Ahora, si no estaba el día pa trabajar pues no trabajabas. Lo que tiene es que yo siempre he estao con cacharros y yo vine aquí de quince años y de dieciséis entré de motorista en los motores de carbón, que entonces teníamos un motor de carbón de veinticinco caballos, luego ya puson<sup>506</sup> otro de, de ochenta y habíamos dos motoristas y yo estaba allí de motorista. Y luego ya se puson uno eléctrico y entonces fue cuando yo empecé con los tractores.

¿Y después metieron el canal, no?

No, pero el canal tardó unos pocos años, unos cuantos años que estuvo andando con los motores eléctricos, sí.

¿Y cuando estaba el canal también utilizaban los motores?

---

<sup>504</sup> Se refiere a majadas. Lugares donde se recogían el pastor y su ganado por la noche durante el pastoreo y la trashumancia.

<sup>505</sup> Vamos.

<sup>506</sup> Pusieron.



*Si había poco agua y no hacía falta, poníamos el motor eléctrico, porque ya no... Ya normalmente funcionaban... Era una necesidad, si no, no.*

Los tenían ahí por si acaso...

*Claro, tenían ahí un grupo<sup>507</sup> o dos o tres, no sé los que tenían, porque yo de eso no... Y si hacía falta ponían un motor, y si no hacía falta pues no lo ponían, cogían agua del canal y fuera. Ahora, pa subir aquí arriba pues también teníamos otros motores que subían, porque antes de poner el canal subían ellos el agua aquí arriba, tenían los motores abajo, eléctricos ya y subían el agua hasta allí y se han llevao el agua de aquí al río Jerte, así que, que allí por aquel ... Por eso, por allí, por donde están aquellos caseríos, por allí, un poquino<sup>508</sup> más pá arriba, por allí va un túnel que atraviesa el cerro aquel y sale al otro lao, y va el agua por allí por unos canales que tiene al Jerte, porque es que el que linda con aquella finca es hermano también de este, y la otra, hermana. Y luego estaban los Delgao<sup>509</sup>, que eran tos familia y se puson<sup>510</sup> de acuerdo y hizon<sup>511</sup> un túnel pa llevar agua al Jerte.*

---

<sup>507</sup> Se refiere a un grupo electrógeno. Un equipo que utilizaban para producir la luz a través de un motor de explosión alimentado por gasolina.

<sup>508</sup> Poquito.

<sup>509</sup> Se refiere a una familia apellidada Delgado.

<sup>510</sup> Pusieron.

<sup>511</sup> Hicieron.

**Anexo 2:** *Trabajo de campo. Fase 2: Trabajo en grupos.*

## 2ª Fase: Trabajo en grupos.

Esta segunda fase se desarrolló entre los meses de julio a octubre de 2009 y consistió en la realización de 6 reuniones en los poblados de: Alagón (hoy Alagón del Río), El Batán, Valdencín, Valrío, Puebla de Argeme y Rincón del Obispo. Fue desestimado la realización de estas entrevistas corales en las localidades de Valderrosas y Pajares de La Rivera, al haber pocos vecinos residiendo en las mismas. La investigación a través de grupos de discusión la define Krueger<sup>512</sup> como una *conversación cuidadosamente planeada, diseñada para obtener información de un área definida de interés, en un ambiente permisivo, no directivo*. Los objetivos de esta segunda fase eran conocer el sentido de pertenencia y arraigo de los colonos a los poblados, en definitiva el grado de vinculación de los vecinos con cada poblado y además realizar un diagnóstico sobre la realidad local, para ello utilizamos matrices DAFO en todas las localidades.

Las matrices DAFO nos permiten organizar el conocimiento de un determinado grupo un territorio mediante el análisis de las informaciones más relevantes obtenidas sobre éste. Los participantes opinan sobre qué aspectos les parecen debilidades o fortalezas para el desarrollo de ese territorio. Las matrices DAFO ordena la información, le da “valor” (cuantificación) en función del juicio o valoración del emisor y clarifica (evalúa y contrasta) en función de si es un riesgo o limitación o una ventaja o una potencialidad. Clasifica, por tanto la información respecto de los aspectos positivos o negativos, tanto internos como externos, actuales y potenciales.

El método DAFO se utiliza de manera “prospectiva-indagatoria (detección de problemas, diagnóstico o evaluación de situaciones), aunque también es utilizable de manera proyectiva-promovedora (búsqueda de soluciones o programación de acciones), a partir del siguiente cuadrante que clasifica la información obtenida cualificadamente<sup>513</sup>:

---

<sup>512</sup> CALVO BUEZAS, T. y BARBOLLA CAMARERO D. (2006): “Antropología. Teorías de la cultura, métodos y técnicas.” Abecedario. Badajoz.

<sup>513</sup> GIL ZAFRA, M.A. (1998): “Planificación estratégica: Método DAFO” en Red Cims, Cuadernos de la Red nº5.

DAFO	Internos al propio territorio y/o población	Externos al propio territorio y/o población
RIESGO	DEBILIDADES Lo que actualmente sucede. Punto de partida negativo.	AMENAZAS Previsión. En potencia, afecta o puede afectar. No se desea.
VENTAJA	FORTALEZAS Lo que actualmente sucede. Punto de partida positivo.	OPORTUNIDADES Previsión. En potencia, afecta o puede afectar. Gustaría que pasase.

Se clasifica la información obtenida del diagnóstico según se refiera a:

- Circunstancias internas: o la definición del diagnóstico (con juicios de valor) de la situación, es decir la situación actual bajo el sesgo o la interpretación del propio colectivo afectado o que diagnostica. Sería el punto de partida que describe aquello con lo que se cuenta, tanto positivo como negativo.
- Circunstancias externas: aquello (situaciones o condicionantes) que, a juicio del emisor, afecta o puede hacerlo potencialmente y que, en cualquier caso, suponen hechos o situaciones que forman parte del condicional (pueden o no suceder). Las oportunidades conformarían el escenario ideal y las amenazas los resultados a evitar o no deseables, y serán incorporados a la planificación, (aprovechando las potencialidades y recursos y sorteando amenazas, problemas y riesgos potenciales o percibidos). En este caso toma valor su carácter proyectivo, para tratar de identificar escenarios futuros “(paisajes ideales o pesadillas odiosas)”.

Los informantes de estos poblados fueron 58 personas distribuidas de la siguiente manera:

**Alagón:**

19. Teodoro González P. Asociación de Pensionistas.
20. M<sup>a</sup> del Puerto Crespo. Asociación Cultural.
21. Roberto Hernández Crespo. Asociación Cultural.
22. Gregoria Rama. Pensionista.
23. Soraya Díaz Jiménez. Asociación Cultural.
24. Cesar Garrido Solana. Cooperativa Gabriel y Galán.
25. Juan Carlos Herrero. C.D. Alagón.
26. Arsenia Fernández. AMPA.
27. Pilar Eleno García. Ayuntamiento de Alagón.
28. Virgilio Lozano Fraile. Asociación de Jubilados.
29. Julio Guerrero García. Asociación de Jubilados.
30. José M<sup>a</sup> Sancho. Asociación de Jubilados.
31. Guadalupe Prieto Rama. Asociación Amas de casa.
32. M<sup>a</sup> Argeme Iglesias Prieto. Asociación Amas de casa.
33. Purificación Jiménez Rodríguez. Asociación Amas de casa.
34. Irene Ginés Hernández. Asociación Amas de casa.
35. Constancio Iglesias. Asociación de Pensionistas.
36. Magdalena Muñoz. Asociación de Pensionistas.

**El Batán:**

5. Juan Francisco González Ramos, concejal del Ayuntamiento.
6. Ciriaco García y Aquilino López presidente y secretario de la asociación de pensionistas de la localidad.
7. Feliciano Carrón, presidenta de la asociación de mujeres.
8. Argeme Iglesias Pérez, representante de la AMPA de la localidad.

**Valdencín:**

11. Paqui Moreno Gaspar, presidenta de la asociación de amas de casa.
12. Carmen Estrella Rodrigo Clemente, presidenta de la AMPA del colegio.
13. Maica Gordo Mirabel, estudiante.

14. Ángela Torres, madre del alcalde y socia de la asociación de la tercera edad.
15. Víctor Manuel García Torres, miembro de la asociación juvenil.
16. Pedro Gordo Gordo, agricultor.
17. Jacinto Manzano Morales, jubilado.
18. Rafael Manzano Bodón, agricultor y ganadero.
19. Rocío Bermejo Berdel, funcionaria del ayuntamiento.
20. José M<sup>a</sup> Arias Torres, alcalde de Torrejoncillo.

**Valrío:**

13. Francisco Javier Antón García, alcalde de Guijo de Galisteo.
14. Jaime Pires Antúnez. Autónomo.
15. Argeme González Granado. Autónoma.
16. Purificación Ruano. Trabajadora por cuenta ajena.
17. Mauliz Garrido. Trabajadora por cuenta ajena.
18. Gloria Pulido. Autónoma.
19. Martín Ruano Olivera. Obrero.
20. José Gordo Pizarro. Pensionista.
21. Felipe Moreno Laso. Ganadero.
22. Antonia Sánchez Hernández. Ama de casa.
23. Severiana Lorenzo Casares. Pensionista.
24. Juana Canales Vielsa. Pensionista.

**Puebla de Argeme:**

6. M<sup>a</sup> Sol Delgado Bertol. Agricultora.
7. Victoria Quijada Naharro. Ama de casa.
8. Crispín Rama Prieto. Director del colegio.
9. Alejandro Olivera Sánchez. Agricultor.
10. José Antonio Mahillo. Alcalde pedáneo.

### **Rincón del Obispo:**

10. Luisa Gordo Gutiérrez. Esposa de colono.
11. Juan Antonio Moreno. Colono.
12. M<sup>a</sup> Argeme Testón Gordo. Ama de casa.
13. Petra Gordo Gutiérrez. Pensionista.
14. Leandra Martín Rincón. Ama de casa.
15. María Lucas Pérez. Ama de casa.
16. M<sup>a</sup> Trinidad Mirón Empleada municipal encargada de la casa de cultura.
17. Argeme Piam (Meme). Desempleada.
18. Roberto Carlos Moreno. Empresario de la construcción.

Las reuniones de esta segunda fase duraron en torno a las 2 horas y se celebraron en los ayuntamientos o en las casas de cultura, en dichos encuentros los temas abordados fueron los siguientes:

- La llegada al poblado.
- La casa.
- Los servicios.
- Las fiestas.
- La identidad social.
- La posibilidad de la independencia del municipio matriz.
- La calidad de las tierras.
- Las infraestructuras.
- Las comunicaciones y los problemas de acceso a los poblados.

- El transporte.
- La situación actual del campo.
- El fracaso del cooperativismo.
- La creación del cementerio.
- La procedencia de los colonos.
- La infancia y el trabajo de los niños.
- El abandono de las tierras.
- El río Alagón.
- La tercera edad.
- El asociacionismo.
- La solidaridad vecinal.
- Los problemas estructurales y las deficiencias locales.
- La creación de los poblados.
- El futuro de la agricultura.



## VALDENCÍN.

He llegado a la casa de cultura de Valdencín por una carreterilla pequeña y estrecha, de esas que ya no quedan, una carretera de Confederación (Confederación Hidrográfica del Tajo), que apenas está parcheada ni pintada, el acceso al poblado es difícil y solo espero no tener que cruzarme con otro vehículo antes de llegar. Una vez en el pueblo busco con la mirada el campanario a sabiendas de que me llevará hasta la Casa de Cultura, mi hipótesis no es errónea y allí en la puerta ya me esperan un grupo de mujeres mayores.

La casa de cultura de Valdencín, un espacio modesto pintado de blanco, el lugar que utilizamos para nuestro encuentro se suele dedicar a la enseñanza no formal. Hasta allí han acudido 11 personas (6 mujeres y 5 hombres), el alcalde de Torrejuncillo entre ellas –José M<sup>a</sup> Arias Torres- con quien me une buena amistad y que además ha pedido a su madre que nos acompañe esta tarde. A lo largo de más de 2 horas charlamos sobre la colonización, el regadío, la llegada al poblado, la situación actual,... Nos hemos reunido a las ocho de la noche en el caluroso mes de julio del Valle del Alagón, cuando nos vamos las manillas del reloj han alcanzado las once y la temporada se ha suavizado.

En nuestro encuentro participan:

- Paqui Moreno Gaspar, presidenta de la asociación de amas de casa.
- Carmen Estrella Rodrigo Clemente, presidenta de la AMPA del colegio.
- Maica Gordo Mirabel, estudiante.
- Ángela Torres, madre del alcalde y socia de la asociación de la tercera edad.
- Víctor Manuel García Torres, miembro de la asociación juvenil.
- Pedro Gordo Gordo, agricultor.
- Jacinto Manzano Morales, jubilado.
- Rafael Manzano Bodón, agricultor y ganadero.
- Rocío Bermejo Berdel, funcionaria del ayuntamiento.
- José M<sup>a</sup> Arias Torres, alcalde de Torrejuncillo.

José María –el alcalde- ejerce de anfitrión y me presenta, aprovechando además para introducir el tema, hecho que le agradezco enormemente en estos primeros instantes. José María habla de cómo el pueblo comenzó a construirse en la década de los 40 del siglo pasado y de cómo poco a poco fueron llegando los colonos procedentes fundamentalmente de la inundación del pueblo de Granadilla como consecuencia de la construcción del pantano de Gabriel y Galán. José María narra cómo el poblado fue construido en 4 fases y de cómo a lo largo de ese tiempo se pasa de 31 colonos a 140, hace hincapié en cómo a partir de ese momento se inicia el declive de la población como consecuencia de la crisis del sector agrícola que se acentuará a partir del “boom” de la construcción.

Seguidamente, hago una pequeña exposición para pasar a preguntar: ¿Vosotros de dónde sois de Torrejoncillo o de Valdencín? A la cual todos al unísono responden que son de Valdencín. Víctor uno de las personas más jóvenes que nos acompañan resume perfectamente ese sentimiento:

*-La gente más mayor será de Torrejoncillo, pero yo soy de Valdencín, yo nací aquí.*

Les comento que me interesa saber de dónde son o mejor dicho de dónde se sienten qué son y sobre todo el hecho de conocer qué significa ser de Valdencín. Víctor una vez más se erige como la voz del grupo:

*-Yo soy de Valdecín y seré de Valdencín hasta que me muera.*

Le pido que me diga que significa esto:

*-Pos yo que he nació aquí, me he criaio aquí y lo tengo to aquí.*

Seguimos avanzando en la conversación y les pregunto qué sucedería si tuvieran la oportunidad de independizarse de Torrejoncillo. Víctor una vez más se anticipa al resto:

*-Pos yo el primero.*

Pregunto al resto y todos coinciden en responder lo mismo que el joven Víctor. Llegados a este punto, José María comenta que no es un hecho fácil de poder realizar debido a que hay que repartir el término municipal y crear servicios para poder alcanzar la independencia, aunque él se muestra partidario de la creación de las entidades locales menores. En el caso de Valdencín ya se ha solicitado un estudio a la Junta de Extremadura para poder llegar a dar este paso administrativo, sin embargo desde la Junta de Extremadura se les ha indicado que existen carencias en materia de servicios, hecho que hace al menos de momento inviable este paso en una localidad que según su alcalde tiene en la actualidad 480 habitantes:

*- Quizás en lo que se metió la pata aquí fue en traer el núcleo de población tan lejos de Torrejoncillo, si te das cuenta El Rincón y La Puebla están más cerca de Coria que lo que está Valdencín de Torrejoncillo.*

Pero lo que esconde las palabras de José M<sup>a</sup> no es el hecho de que el pueblo esté muy separado del municipio matriz –Torrejoncillo- sino una realidad con la que nos topamos una y otra vez en la realización de esta tesis:

*- ¿Por qué está el pueblo aquí? Porque están las peores tierras. Las peores tierras que hay en la zona esta es donde se ha asentado el pueblo y los alrededores. Porque si este pueblo hubiera estado más allá o más acá se metía en las vegas de Coria o en las vegas propias de La Salgada.*

La entrega de tierras malas por parte de los terratenientes fue uno de los principales problemas del proceso de colonización, tierras poco fértiles, llenas de

piedras y que en muchos casos además había que desmontar debido a sus fuertes pendientes. Pero no solo ese fue uno de los problemas iniciales, la entrega de las casas se demoró y eso hizo que los colonos tuvieran que vivir en viviendas improvisadas en malas condiciones higiénico-sanitarias. En el caso de Valdecín los primeros colonos comenzaron a vivir en los graneros y en los chozos en torno a cuatro años y hasta diez u once años después no hubo agua en las casas, teniendo que ir los vecinos a buscarla a los pozos hechos por los propios vecinos en la mayor parte de los casos. Algo parecido sucedió con la luz, así lo cuenta Paqui Moreno:

*- El día que llegó la luz parecía que estábamos de día, ¡que sensación más rara! Yo recuerdo una sensación mu rara, yo tenía 11 años.*

Aprovecho que estamos hablando de las infraestructuras de la localidad para preguntar por la serpenteante carretera que conduce a Valdencín. José M<sup>a</sup> tiene la respuesta:

*- Esa es una carretera que no es de nadie, que la arregla el ayuntamiento con sus fondos propios y ninguna administración quiere hacerse cargo de ella...*

José M<sup>a</sup> sigue enumerando los recursos del pueblo en los que destaca el hecho de que el colegio sea nuevo –se trata de un Centro Rural Agrupado (CRA) con 36 niños en el que hay 5 profesores teniendo que compartir alguno de estos con la vecina localidad de Holguera-, hay además Centro Social, piscinas municipales, un cementerio que está nuevo, para finalmente aclarar que la localidad tiene los mismos servicios de un pueblo del mismo rango y la misma población. Pero Víctor se queja de que el transporte público no para en la localidad y Ángela de que no hay farmacia. La cuestión del transporte público es muy importante para ellos, ya que aísla a ancianos y jóvenes, estos últimos además no pueden asistir al instituto de Coria desde Valdecín y sus padres se ven obligados a llevarlos hasta Torrejoncillo donde enlazan con el autobús que lleva al resto de sus compañeros hasta la capital

de la comarca. El ayuntamiento de Torrejoncillo, consciente de esta problemática, sufraga este gasto pagando una cantidad anual a estos padres de unos 300 euros.

Pedro Gordo es un agricultor del pueblo que ha estado callado hasta que entra en escena la cuestión agrícola, el paro agrícola, las REASS, las subvenciones de la PAC conforman el día a día de los agricultores de estas tierras, de todo ello hablamos como no puede ser de otra manera en el medio rural, donde el campo sigue siendo el motor de desarrollo, a pesar del paulatino proceso de trasvase de activos al sector servicios:

*Aquí en Extremadura en los últimos siete años se ha hecho un cambio brutal con la PAC de por medio y han sido recompensadas las grandes fincas, pero realmente a la gente como nosotros –los pueblos de colonos- se les ha favorecido muy poco. Las grandes fincas son las que se han favorecido del dinero de la PAC los pueblos como nosotros hemos recibido limosnas, parte de ahí el problema de que los jóvenes no hayan querido ninguno quedarse aquí... Con la riqueza que tienen nuestras tierras da pena de ver el campo como está.*

La conversación evoluciona hacia el aprovechamiento de las dehesas, hacia las necesidades de transformación de la producción agrícola, hacia los históricos problemas del cooperativismo en el territorio, de cómo se están utilizando los campos para la ganadería en detrimento de la agricultura, de la mano de obra barata de los países del norte de África, del complicado futuro del pequeño agricultor que apenas obtiene beneficios, del poco control que tiene el agricultor sobre su producción, de oportunidades como el biodiesel, del control de la PAC, de los problemas para comercializar la producción agrícola, de las alternativas a la producción tradicional y de las energías alternativas.

Continuamos hablando sobre los servicios del territorio, las carreteras, el acceso a las nuevas tecnologías, la tercera edad, el acceso a la vivienda, la población

inmigrante, la dinamización juvenil y las asociaciones culturales, llegados a este punto entramos de lleno en uno de los aspectos que interesan a nuestra investigación: las tradiciones locales. José María una vez más ejerce de introductor:

*-Uno de los problemas que han arrastrado estos pueblos a lo largo de los años –independientemente de que cada uno fuéramos de sitios distintos- era la filosofía de que nadie quería enterrarse en los cementerios. Hasta hace 12 años o 15 vamos a poner, más no, no se ha enterrado aquí el primero... no echas raíces.*

Tras las palabras de José María un murmullo recorre la sala, las gentes empiezan a hablar con el de al lado opinando sobre el año en el que fue enterrado uno u otro, sobre el nombre del primero. De pronto una voz anciana surge del fondo de la estancia, es Paqui:

*-Aquí el primero que se enterró fue el abuelo de la Rocío “Lleita”.*

José María confirma las palabras de la presidenta de la tercera edad, para después continuar con su discurso:

*- Tiene razón: el tío Julián. Quiere decirse que no ha habido raíces, pero no aquí, en ninguno de los pueblos de colonización, entonces tú para hacer un folcklore como el que puede tener Torrejoncillo o un arraigo como el que puede haber en cualquier otro pueblo es difícil porque normalmente en estos pueblos la gente joven no se queda y el que se dedica a la agricultura propiamente trabaja de sol y sol y luego se mete en su casa o el rato del bar o poco más. Cuando estaba la cooperativa ahí había un núcleo de asociacionismo fuerte en esos momentos porque el que más y el que menos iba a parar allí.*

Continuamos hablando acerca de las tiendas de la localidad, de cómo los vecinos se desplazan a realizar las compras a Coria o Torrejoncillo, dando lugar a un paulatino

cierre de los comercios del pueblo perviviendo tan solo uno que se dedica a los ultramarinos, José María lo ilustra perfectamente:

*- Hubo un momento en que había mercería y perfumería y de to, pero cerró, es muy difícil... Mantener una tienda con poca población es difícil.*

Desde el fondo de la sala se oyen otras voces:

*- Y un “Todo a cien”.*

La realidad empresarial desemboca en hablar sobre “la crisis del ladrillo”, la cualificación de los trabajadores –sobre todo de los jóvenes- y el dinero negro procedente del sector de la construcción, y en oportunidades como el acceso al suelo industrial, el turismo rural o el transporte solidario.

A lo largo de las dos horas de conversación he confeccionado una matriz DAFO que ha quedado configurada de la siguiente forma:

### **FORTALEZAS:**

- Fuerte identidad y deseos de independencia del municipio matriz.
- Demografía saludable, con una importante población joven (483 vecinos).
- Alta calidad de los productos agrícolas.
- La dehesa municipal.
- Las piscinas municipales son de buena calidad y atraen en verano a vecinos de otras localidades cercanas.
- Existe un centro social acondicionado para la población.
- El colegio público (CRA) cuenta con 36 alumnos y sus instalaciones son nuevas (año 2007).

## **DEBILIDADES:**

- La carretera que conduce al pueblo se encuentra en mal estado, es estrecha y está sin pintar.
- En la localidad no existe farmacia.
- El transporte público es insuficiente o inexistente.
- No existe control sobre la producción agrícola y los beneficios quedan fuera de la localidad.
- Abandono de las tareas agrícolas.
- No hay empleo en el pueblo y los jóvenes se ven obligados a emigrar.
- Tercera edad: no hay hogar de ancianos, ni centro de DIA, ni residencia de ancianos.
- Escaso asociacionismo sólo hay 3 asociaciones en el pueblo (amas de casa, padres de alumnos y asociación deportiva).

## **OPORTUNIDADES:**

- Existe un estudio de la Diputación sobre las potencialidades del municipio.
- La crisis de la construcción posibilita el regreso de jóvenes a la localidad para trabajar en las tareas agrícolas.
- La zona del Ejido es una gran extensión de terreno adhesionado en el que se pueden realizar distintas iniciativas (cerdo ibérico, energías alternativas,...).

## **AMENAZAS:**

- Paulatinamente la agricultura se ha ido abandonando en la localidad y su futuro se ve incierto y desesperanzador (sólo hay un productor de tomates).
- La población joven emigra por falta de oportunidades laborales.
- En la localidad apenas quedan tiendas, los vecinos prefieren ir a comprar a Coria o a Cáceres.



## VALRÍO

Me reúno en el ayuntamiento de Valrío con un numeroso grupo de personas lideradas por el alcalde (Javier), conformando el grupo las siguientes personas:

- Francisco Javier Antón García, alcalde de Guijo de Galisteo.
- Jaime Pires Antúnez. Autónomo.
- Argeme González Granado. Autónoma.
- Purificación Ruano. Trabajadora por cuenta ajena.
- Mauliz Garrido. Trabajadora por cuenta ajena.
- Gloria Pulido. Autónoma.
- Martín Ruano Olivera. Obrero.
- José Gordo Pizarro. Pensionista.
- Felipe Moreno Laso. Ganadero.
- Antonia Sánchez Hernández. Ama de casa.
- Severiana Lorenzo Casares. Pensionista.
- Juana Canales Vielsa. Pensionista.

El grupo es amplio y sé que no será fácil, trabajar con él, así que tras la presentación del alcalde y una pequeña introducción por mi parte me dispongo a hacer la primera pregunta al plenario “¿De dónde os sentís? ¿De Guijo de Galisteo o de Valrío?” Una única voz suena el unísono en la estancia: “-¡De Valrío!” Claman todos.

Javier me explica que la gente mayor se sigue sintiendo de su pueblo, del pueblo del que vino, en el caso de Valrío hay muchos vecinos procedentes de Montehermoso y Morcillo:

*-Fueron pueblos creados para vivir autónomamente, pero no sólo autónomamente de manera económica y social, sino también políticamente, de hecho estamos en un sitio que es el ayuntamiento y todos los registros que se crearon a nivel local fueron creados para funcionar de manera autónoma... Yo creo que se quedó a medias el*

*proceso de colonización, que fue dotarnos de autonomía política, se hizo lo más gordo que fue quitarle a la gente el terreno y repartirlo entre los colonos y demás, pero lo que en teoría era más sencillo porque la organización política lo permitía –porque era una dictadura, o sea ordeno y mando- no se hizo... Terreno cogido a equis términos municipales más el área de influencia de Valrío, eso si no se hizo entonces ya es difícil.*

Javier es un alcalde joven –apenas supera los 30 años- comprometido y preparado que se erige en portavoz del grupo de vecinos y que se explica con claridad y concisión. Al hilo de esta conversación pregunto al grupo acerca de la calidad de las tierras. Todos me responden que las tierras son malas, según ellos apenas las hay de primera calidad y las realmente buenas siguieron estando en manos de los terratenientes, además estas fueron revalorizadas al convertirse de secano en regadío.

De entre los principales problemas del poblado cabe destacar el acceso a la localidad que se realiza por una carretera cuyo firme se encuentra en muy mal estado y la calidad del agua que implica que los vecinos tengan que desplazarse al santuario de la Virgen de Argeme donde existe una fuente pública para recoger agua en garrafas para el consumo humano. La voz de uno de los vecinos es esclarecedora:

*-El agua tiene color y sabor*

Poco a poco los vecinos van aportando datos a cerca de la calidad del agua cada vez más explícitos, sin embargo para el servicio de aguas de la mancomunidad los datos de las investigaciones realizadas se encuentran dentro de los parámetros normales para el consumo humano.

*-Sale algunas veces amarilla y asquerosa dice otra vecina.*

*-También huele, acierta a decir otra.*

*- Particularmente la han analizado y da a caca.*

Se produce un pequeño tumulto y las voces comienzan a alzarse, amenazando con echar abajo la calma de la apacible tarde otoño, al parecer este problema no afecta a todo el pueblo por igual y este hecho implica que involuntariamente se hayan creado dos bandos enfrentados en la reunión. Trato de poner calma porque el agua se ha convertido en el eje central de mi encuentro con los colonos y finalmente consigo introducir el tema de las tierras. Felipe es ganadero y opina:

*-Aquí habrá un 5% de tierras de cultivo, el resto son de pastos. Un 5% por decir algo, antes era el 95% ahora es el 5%.*

Jaime: *-Con una parcela ya no haces nada, tienes que tener como mínimo 20 o 30 hectáreas.*

Paulatinamente y como sucede en casi toda la comarca el campo se ha ido abandonando, siendo utilizado para el uso ganadero, aquellos que aún siembran cosechan tabaco, maíz y pimientos. Les pregunto si al igual que otras localidades fue creada una cooperativa cuando el INC les entregó las parcelas, la respuesta es afirmativa pero al igual que en otros poblados funcionó mal y a día de hoy ya no existe y los agricultores del poblado se han integrado en UNEXTA. El resto de la población que ha abandonado el sector agrícola trabaja en la construcción o en el sector servicios, en los centros de población del territorio (Plasencia, Coria, Montehermoso). Este fenómeno migratorio tiene una explicación en palabras de Javier, el alcalde:

*Creo que los mismos problemas, que empujaron al joven a irse del campo a la ciudad, a otro sector, estamos hablando de otro sector, si en su día se fueron, la mayoría de ellos no se han ido por capricho, se fueron porque tecnificar el trabajo en el campo o profesionalizar el*

*trabajo en el campo, o hacer una serie de inversiones en el campo para ver si ese campo sea productivo le era inalcanzable, entonces igual de inalcanzable que era entonces para el cultivo tradicional lo es ahora con otro cultivo alternativo nuevo. Porque todo necesita de inversión y ese es el problema. Si no posibilidades y facilidades entonces tampoco las hay ahora.*

Las palabras del alcalde hablan de ayudas, en este caso para la inversión, para la innovación, en otros para la comercialización, al final el campo reclama lo mismo que se preocupen por el trabajo de sus gentes para que no abandonen el primer oficio de la historia: el de recolector. Sin embargo Argeme, no está del todo de acuerdo con el alcalde:

*La agricultura hace 20 años estaba más sacrificá<sup>514</sup> que hoy, antes pá cortar el tabaco te tirabas toa la semana, pá corgarlo lo mismo y hoy se hace tó en un día, mucho más mecanizá y mucho menos trabajo. Entonces hoy por mecanizarse no creo que sea el problema, el problema está en el producto<sup>515</sup>... El abono, el agua,... Pá lo que vas a sacar dices: -¿Qué hago yo aquí? De primeras que se puso el riego por aspersión pues te gastaste 80.000 pesetas, al ultimo año que ha estao sembrá la parcela ibas en busca de 350.000 o 400.000 pesetas, así que no puedes, así que está abandoná y no porque o produzca la tierra, que la tierra si produce, lo que pasa es que no te pagan.*

Al final el tema acaba desembocando en la transformación, que no se realiza en la comarca, sino fuera de ella, dejando el excedente fuera del territorio en manos de terceros. Porque los productores al final lo que desean es que los paguen los productos al precio que ellos creen que se deben de vender y no que a lo largo del proceso de venta el producto se encarezca al pasar por las manos de los intermediarios. Así lo explica Jaime:

---

<sup>514</sup> Se refiere a que el trabajo era más duro, con un mayor esfuerzo físico.

<sup>515</sup> Quiere decir que el problema estriba el precio bajo al que se venden los productos agrícolas.

*-Mira yo lo he dicho siempre, ojala mañana quitaran todas las subvenciones y pagaran los productos como tienen que pagarlos, ojala mañana las quitaran todas. Sin embargo, tenemos la imagen aquí en Extremadura que somos los que vivimos del cuento, los que ganan dinero sin trabajar, por eso digo, que ojala mañana las quitaran todas y nos pagaran los productos como Dios manda.*

Le responde Felipe:

*-Pero si un día quitasen las subvenciones de la Unión Europea, no de aquí –de Extremadura- sino de España ¿Qué pasaría? Que entrarían todos los productos de todos los países que producen más barato que nosotros, y sin controles sanitarios y sin nada, eso es lo que va a pasar... Es que al final la agricultura, si hay agricultura en Europa la producirán los países de la Europa del Este*

La agricultura es el motor del medio rural aunque las estadísticas indiquen que el sector servicios es el que hay un mayor número de empleados, por esta razón es el sector primario el que acaba ocupando más tiempo en mis encuentros con la población de los poblados, sin embargo acabo usando técnicas disuasorias para cambiar de tema y hablar de infraestructuras y servicios en la localidad.

Me cuentan que médico tienen todos los días, que el servicio de basuras está mancomunado, la farmacia viene todos los días por la mañana y por la tarde, este tipo de cuestiones nos conducen a sacar a relucir la cuestión de la viabilidad de la independencia del poblado, y así lo expresaba el alcalde:

*-La suerte la tienen aquellos núcleos de población que tienen un núcleo matriz más grande que ellos y autosuficiente, el problema que van a tener estos pueblos para una independencia plena van a ser las características del pueblo, te lo dice claro la normativa del régimen*

*local: se permite cualquier tipo de segregación siempre y cuando no se perjudique a alguno de sus términos restantes y Guijo de Galisteo a día de hoy ras con ras mantendría sus aportaciones a la mancomunidad, para tener servicios mancomunados, eso a día de hoy, no sabemos si hacemos el estudio dentro de 10 años como irá y eso es un pleno para estos pueblos, para una independencia total. En El Batán se aprobó si el ayuntamiento estaba por constituirse en entidad local menor o la independencia plena y el pleno del ayuntamiento se mostró a favor de la independencia plena. Es que explícale por ejemplo a Valrío –que estamos en Valrío- que se constituyan en entidad local menor, si tendrían en las elecciones locales un alcalde elegido por ellos, pero siempre quedaría inmerso dentro del ayuntamiento de Guijo de Galisteo, o sea es más una independencia nominal que real, aprobaría sus propios presupuestos pero necesitaría la aprobación posterior de Guijo de Galisteo, podría enajenar terrenos, pero necesitaría de la supervisión del pleno de Guijo de Galisteo, Valrío en cierto modo estaría concediéndole a Guijo de Galisteo un poder que ahora no tiene, que ahora de hecho Guijo de Galisteo no tiene, no sé si me explico, Valrío con el número de concejales que tiene o que puede llegar a tener la corporación actual puede tener más peso en el ayuntamiento de Guijo de Galisteo real del que pudiera tener en el caso de constituirse en entidad local menor, ese es el problema que vamos a dejar en manos... o vamos a otorgar el poder real a una localidad que ahora no lo tiene, ese es el problema, por eso el pleno en su día se mostró partidario de la independencia si era total, no parcial.*

A nivel empresarial, existe dos tiendas de ultramarinos, cuatro bares, una tienda de ropa, una panadería y hay una iniciativa incipiente de turismo rural a partir de una casa de colono. En opinión del alcalde habría que promocionar las iglesias de los poblados de colonización debido a su particularidad constructiva, esto genera todo un debate entre los asistentes acerca de las oportunidades turísticas del territorio y las oportunidades que surgirán con la construcción de la autovía Madrid-Lisboa que

atravesará la comarca de este a oeste. A nivel de servicios la tercera edad se reúne en una casa habilitada a tal efecto, que hace las veces de Hogar del Pensionista y que gestiona la asociación local de la tercera edad. Además en la localidad existe una asociación de amas de casa, otra de cazadores y una de juventud. No hay centro DIA, tienen el Servicio Social de Base a través de la Mancomunidad Valle del Alagón y hay un pequeña casa de cultura. A nivel de empleo los vecinos trabajan en Plasencia, Montehermoso o en Coria, hecho que implica un mantenimiento de la población –en torno a 450 habitantes- que acuden a pernoctar a la localidad, siendo pocos los que trabajaban en la construcción en Madrid. En el colegio hay 37 niños repartidos en 4 aulas. Al hilo de la cuestión de los niños, Felipe aporta una interesante idea, instantes después de que el alcalde haya tenido que irse:

*-Los niños en el pueblo son importantes, si no hay niños el pueblo poco pueblo es, yo creo que aquí desde el ayuntamiento se tiene que facilitar más suelo urbano para todo el que quisiera para poder construir, incluso tendría que llegar a ser gratis, para así mantener el pueblo, incluso a que viniese más gente. Porque ahora ya no hay suelo urbano.*

Esta idea inicia un nuevo debate acerca del acceso a la vivienda y de las oportunidades para los jóvenes, así lo argumenta Felipe:

*-Si no se fuese la juventud<sup>516</sup> que está aquí, porque está aquí, porque están trabajando en Montehermoso, están trabajando en Coria o están trabajando en Plasencia, si se quedara esta juventud habría niños, ahora si las mujeres que tienen que tener los niños no paren en el pueblo...*

Al hilo de esta cuestión de las generaciones les pregunto por el cementerio y por el lugar en el que se entierran los vecinos, me responden que en Valrío, momento en el que Jaime apunta otra interesante reflexión:

---

<sup>516</sup> Se refiere a la población joven de la localidad.

*-Yo no sé quién me contó una vez, que este pueblo no sería pueblo hasta que no se enterrase la gente en el cementerio, así que yo ahora digo que este pueblo dejará de ser pueblo cuando los niños dejen de correr por las calles.*

Esta cuestión invita a los asistentes a hablar de los primeros tiempos, de la llegada al poblado, nuevamente comienzan los corrillos y todo se vuelve tumulto. Trato de poner orden entre la algarabía, para escuchar a Martín cómo narra las relaciones sociales en aquellos primeros momentos, marcadas por la creación de grupos constituidos por vecinos que procedían de las mismas localidades de origen:

*-Le preguntabas ¿De dónde eres tú? –Yo soy de Coria y luego ya ibas cogiendo, amistad y relaciones.*

Felipe: *-Se hizón<sup>517</sup> grupos, los que venían de un pueblo o venían de otro.*

Martín: *-Los vecinos aunque fueran de Montehermoso o de Torrejuncillo se echaban una mano pá las matanzas, pá tó...*

Felipe: *-En principio, yo me acuerdo de chiquinino que eran grupos los del pueblo, por lo menos los de mi pueblo se juntaban.*

La noche avanza y seguimos hablando de las fiestas y del problema que tiene la localidad con una ayuda concedida de la Junta de Extremadura para un polideportivo que no se hizo y cuyo dinero han de devolver, así llegamos a las dos horas de reunión y llega el momento de despedirse de este grupo de gente entrañable.

He organizado una matriz DAFO de la realidad local que queda configurada de la siguiente manera:

---

<sup>517</sup> Se hicieron.



## **FORTALEZAS:**

- Fuerte identidad local.
- Población joven (460 habitantes).
- La población se mantiene prácticamente desde su creación y habitación a principios de los años 70 con vecinos de Montehermoso, Morcillo y Las Hurdes, fundamentalmente.
- La asociación de mujeres es muy dinámica (realizan acciones de formación, encuentros, convivencias, etc.)
- La población (trabajadores varones principalmente) trabaja en los municipios más poblados y cercanos a la localidad (Coria, Montehermoso y Plasencia, fundamentalmente) residiendo en la misma.
- No hay población que trabaje en Madrid en el sector de la construcción, ni población inmigrante.
- Existe una casa rural en la localidad.
- Los jóvenes han cambiado de sector abandonando el sector agrícola para integrarse en el sector servicios.

## **DEBILIDADES:**

- Mala calidad de las tierras que fueron concedidas a los colonos en las dotes. Las vegas (mejores tierras) fueron concedidas a los terratenientes, siendo mejoradas al ser convertidas en tierras de regadío y a su vez mejoradas a través de la infraestructura de regadío creada para tal efecto.
- El acceso al pueblo es malo, se encuentra apartado y al mismo se llega a través de una carretera en mal estado (estrecha, con mal firme y sin pintar).
- Existe un importante problema con el suministro de agua potable. Según los vecinos “el agua tiene color y sabor”, además existen problemas de caudal. A lo largo de todo el año los vecinos de la pedanía se desplazan a las fuentes públicas cercanas para recoger el agua en garrafas otros la compran embotellada en las tiendas de ultramarinos. El agua procede de la presa de Aceituna. Sin embargo este problema no afecta a todo el pueblo por igual.

Históricamente hubo dos fases en la creación del municipio, dando lugar a dos barrios, uno de ellos tiene peor calidad de agua que el otro, sin embargo ninguno de los vecinos bebe agua procedente de los grifos.

- En la localidad solo queda un 5% de tierras de cultivo, el 95% se destina a pastos. Antiguamente era a la inversa y se cultivaba maíz, pimiento y tabaco fundamentalmente.
- La producción agrícola para poder ser viable se necesita concentrar entre 20 y 30 hectáreas.
- La cooperativa ya no funciona, lleva 15 años cerrada. Los pocos agricultores que quedan pertenecen a UNEXTA y ACOEX.
- Existen muchas dificultades para sacar adelante las parcelas debido a los altos costes del gasoil, nitratos y bajo precio de venta del producto cultivado.
- La Caja de Extremadura solo abre sus instalaciones 2 veces a la semana.
- No existe centro día en la localidad, solamente Hogar del Pensionista.
- Hay poca oferta cultural en la localidad.
- Las obras del pabellón polideportivo se encuentran paradas, su inversión asciende a 80 millones de las antiguas pesetas, pero han existido problemas de certificación que han paralizado las obras.
- En la localidad existen problemas heredados de la anterior legislatura que tienen paralizados proyectos municipales y la concesión de ayudas al municipio.

## **OPORTUNIDADES:**

- Existe tejido comercial: un comercio, dos tiendas de ultramarinos, una tienda de ropa, cuatro bares y una panadería.
- La unidad temática de las iglesias de los poblados de colonización puede ser un reclamo turístico a juicio del alcalde debido a su particular estilo.
- La proximidad de la nueva autovía Madrid-Lisboa.
- Existe asociación de mujeres, tercera edad y cazadores.

- Existe la posibilidad de ofrecer suelo urbano a bajo precio para el asentamiento de viviendas para jóvenes a precios módicos. Esta cuestión está siendo estudiada por la corporación municipal.

## **AMENAZAS:**

- Existe el temor de que el trasvase de agua desde el pantano de Santa Marina (Portaje) a la ciudad de Cáceres ocasione problemas a los regantes del pantano de Gabriel y Galán.
- La independencia o la constitución de entidad local debido a la escasa población del ayuntamiento matriz (Guijo de Galisteo).
- El colegio tiene 37 niños y 4 aulas, a pesar de estas cifras la población infantil ha bajado en los últimos años en la localidad.
- La Ley de Dependencia está provocando que los abuelos sean sacados de los asilos próximos a la localidad y reintegrados en el hogar familiar para así poder cobrar las familias los 400 euros por su asistencia.
- Las explotaciones son pequeñas y familiares y sólo generan empleo a lo largo de los 3 meses de verano en los cuales se producen la recolección.

## RINCÓN DEL OBISPO

Me encuentro una calurosa tarde el mes de julio en la casa de la cultura del Rincón del Obispo con un grupo de 7 mujeres y 2 hombres que han acudido a mi convocatoria. Todas son amas de casa, salvo los dos varones, uno de ellos desempleado y el otro empresario del sector de la construcción. El grupo lo constituyen:

- El matrimonio formado por Luisa Gordo Gutiérrez y Juan Antonio Moreno.
- M<sup>a</sup> Argeme Testón Gordo que ha acudido con su madre Petra Gordo Gutiérrez.
- Leandra Martín Rincón
- María Lucas Pérez

Los más jóvenes apenas tienen 30 años y son:

- M<sup>a</sup> Trinidad Mirón, empleada municipal encargada de la casa de cultura.
- Argeme Piam (Meme), desempleada.
- Roberto Carlos Moreno, empresario de la construcción.

A lo largo de una hora y media estuvimos charlando sobre el pasado y el futuro del Rincón del Obispo. La secuencia de la reunión fue similar a la desarrollada en otras ocasiones, así tras una breve presentación paso a preguntarles por su identidad, por su arraigo, por su lugar de pertenencia. Las voces aún se oyen tímidas en estos primeros instantes, pero todas apuntan en una sola dirección expresan una única idea: -Yo soy del Rincón. Las voces se confunden en el corrillo y es difícil seguir una sola conversación, el bullicio poco a poco se apodera de la sala.

El Rincón del Obispo está situado a 4 kilómetros de Coria y a la localidad puede llegarse por carretera o por una pista de tierra. Este hecho ha provocado que vecinos de Coria compraran las antiguas casas de colonos y obreros en la década de

los noventa del siglo pasado y a bajo precio y establecieron allí su residencia. A pesar de todo ello los vecinos de la pedanía siempre se han sentido independientes. Así lo expresa Argeme, ama de casa de 45 años:

*-Siempre nos hemos sentío independientes de Coria, hombre viene bien la ayuda de Coria... Lo que pasa es que no hay apoyo ¿Sabes por qué? Porque la gente que siempre hemos vivío aquí queremos seguir tirando de esto. Mucha de la gente que se ha quedao aquí y se ha hecho casa, lo han hecho porque son de aquí, se podrían haber ido pero no.*

Las palabras de Argeme encuentran el apoyo de Juan Antonio:

*- Todos estos que se han hecho casa es porque les tira lo de aquí, si no se hubieran buscao la vida en otro lao.*

La mayor parte de la población el Rincón del Obispo trabaja en la ciudad de Coria y la población sigue manteniendo una población similar a la de su creación –unos 300 habitantes-, apenas se ven casas abandonadas en la localidad, aunque algunos utilizan el pueblo de segunda residencia.

La tarde avanza y es complicado manejar a un grupo de mujeres cargadas de recuerdos y con ganas de hablar, la más entrañable es Petra a la que una trombosis le ha provocado un problema en el habla. En ocasiones se la entiende, otras su hija Argeme tiene que hacer las veces de interprete. Alcanzo a entenderla que llegó con su marido a la edad de 28 años. Mientras que Juan Antonio nos comenta que tan sólo quedarán 4 ó 5 colonos concesionarios vivos.

María narra la llegada al poblado y la importancia de las primeras familias:

*-Mi padre fue el colono más joven que llegó aquí, pero con 7 hijos y una ya nació aquí, nosotros veníamos de Coria y tengo 4 hijos y los 4 viven*

*aquí y mi hermana 2 y los os 2 viven aquí, otra hermana tiene otros 2 también viven aquí.*

Avanzamos la conversación y descubro que el origen de los habitantes del Rincón el Obispo es fundamentalmente Coria, Torrejoncillo y Ceclavín:

*José Antonio: -Cuando se hizón los canales de regadío es cuando vinieron los de Ceclavín.*

*Petra: -Los de Torrejoncillo es que eran dueños de tierras aquí, además los de Torrejoncillo querían metros –unos querían 4 otros querían 6-, los de Coria vinon porque se les expropió, y los de Ceclavín vinon a trabajar, a hacer el canal.*

*Maria: -Los de Ceclavín vinon a las casas de obrero.*

Evocar aquellos años trae recuerdos a los presentes de la dureza con la que el régimen franquista castigó a estas tierras. El repaso a este negro período de nuestra reciente historia suena especialmente duro en la voz entrecortada de Petra:

*-Entonces se malvivió... La guerra, la posguerra, los años del hambre ¿Cuántos niños o cuántas mujeres ves tu hoy descalzas? Y antes así (hace un gesto característico con los dedos que indica muchos)...*

La charla prosigue y hablamos de agricultura, de campo, de aislamiento y pero sobre todo de juventud en las palabras de María:

*-Aquí lo que tienen que hacer es preocuparse, la gente joven que se preocupe un poquito también de estas cosas y moverlas, nosotros no hemos podío moverlas... Nosotros parece ser que estamos ahí como en*

*ese jochi<sup>518</sup>, pero también hay mucha gente joven que puede decir: -No, esto lo vamos a menear<sup>519</sup>. Pero ves, no hay manera.*

Del oficio de agricultor, tan denostado en nuestros tiempos:

*Petra: -Ya no se trabaja, porque hay muchas cosas (se refieres a tecnología) para no trabajar.*

*Maria: -Hay que trabajar en el campo y no pasa nada y se saca para vivir.*

*Argeme: -Ellos mismos dicen que no se saca del campo, pero la mayoría de nuestros pares no han querido que trabajáramos en el campo.*

*Petra: -El campo es digno pero es para que lo sepan valorar (golpeando con el puño cerrado en la mesa).*

*Argeme: (Dirigiéndose a Petra –su madre-) –Yo he visto siempre en casa: -mejor que estudies, antes que ir al campo, tú misma, entonces de acuerdo que había que trabajar, pero ni más, ni menos que lo que trabajaba to quisqui<sup>520</sup>. Hombre, en condiciones a veces, en las que no había na, que no había trastores ni ná,... Pero es cierto que ellos mismos han querido que sus hijos hicieran otras cosas, antes que ir al campo, empezando por ahí y luego después que no se ha sacao<sup>521</sup> por las circunstancias.*

La conversación continúa y hablamos sobre la trazabilidad del proceso productivo agrícola, sobre la comercialización de los productos del campo y concretamente sobre el tomate, que es el producto estrella de estas tierras. Los agricultores de la zona producen tomate en verano, que es entregado a la fábrica de tomates

---

<sup>518</sup> Jochi: Agujero.

<sup>519</sup> Menear: Mover, cambiar.

<sup>520</sup> To quisqui: cualquiera, todo el mundo.

<sup>521</sup> Se refiere a ganar dinero.

gestionada por la multinacional “Cidacos” con cuya actividad no se encuentran contentos, porque opinan que transforman poco volumen de tomate para la producción del territorio:

José Antonio: *-Yo he dejao el tomate por aburrimiento. Porque lo que no podía era estar hecho un cabrón<sup>522</sup> –hablando en plata- y luego tirarte allí toa la noche pa entregar un viaje de tomates.y luego que te pusieran mala cara: -que traes los tomates malos, que pá ca, que pá lla,... No sé, sembrarlo vosotros y hacerlo vosotros.*

María: *-Y se van a quedar los cuatro gordos<sup>523</sup> y ya está. Y ahora traen los tomates de Portugal y las tierras nuestras pusías<sup>524</sup>.*

José Antonio: *-En Badajoz se funciona estupendamente con el tomate porque te han dao la oportunidad de coger y entregar tomate, y es coger, coger, coger y entregar tomate<sup>525</sup>.*

Maria: *-Pero aquí no se podía, porque no lo recogían<sup>526</sup>.*

José Antonio: *-En el 95 (1995) cuando llegaron aquí dijeron<sup>527</sup> que cogían en 45 días ciento y pico millones de kilos.*

Meme: *-Llegan los caminos de Badajoz y entran antes que los de aquí.*

José Antonio: *-Esta fábrica no transforma más que 16 o 17 millones de kilos (de tomates). ¡Con el terreno que tienen ahí pa’hacel y deshacel.*

---

<sup>522</sup> Se refiere a trabajar duro.

<sup>523</sup> Se refiere a los grandes productores de la zona.

<sup>524</sup> Pusía: Abandonada, sin sembrar.

<sup>525</sup> Se refiere a que no se establecían límites a la producción.

<sup>526</sup> Se refiere a que la fábrica de tomates no lo recogía.

<sup>527</sup> Dijon: Dijeron



Las tierras de labranza de la localidad no solo eran destinadas a tomate, también se sembraba tabaco, maíz, pimientos y pimientos del piquillo que los agricultores entregaban en la vecina localidad de Moraleja. En la actualidad la mayoría se destina a la siembra de maíz y pradera para el ganado. Al igual que en otras localidades pregunto por la cooperativa local. Me responde José Antonio:

*-Aquí hubo una cooperativa, pero ná, no llegó a comercializar producto ninguno. La cooperativa desapareció hace ya no se cuantos años. La cooperativa estaba donde entregábamos el algodón y la de Coria yo creo que ya tomates no trabaja ni siquiera.*

La tarde avanza y hablamos sobre agricultura ecológica, sobre la innovación en el campo, sobre los nuevos cultivos, ahora ha llegado el momento de los servicios y les pido que me cuenten cómo se encuentra la localidad a esos niveles, no hago más que lanzar la cuestión y un murmullo recorre la sala, tras el cual una voz sentencia con rotundidad:

*-Aquí no hay servicios.*

Les solicito que sean más explícitos y poco a poco la información va saliendo a la luz: el médico acude a la pedanía 3 días a la semana y también la farmacéutica, el estado del firme las calles es lamentable y los baches campan a sus anchas tras años de pasar por ellos tractores cargados, el alcantarillado también presenta muchas deficiencias y cuando llueve, el agua se introduce en los corrales de las casas de los colonos, en la localidad sólo hay una tienda de ultramarinos, un bar y en temporada de verano las piscinas municipales aportan otro, hubo un estanco pero ya no existe. Además hay dos empresas de pulimentos, una de construcción, otra de cerrajería, una de máquinas excavadoras, otra de transporte.

Me hablan del estado del río Alagón que es atroz a su paso por Rincón del Obispo y Coria, lleno de una piscifauna presidida por especies alóctonas e invasoras, las graveras han hecho que su curso cambie, sacando todo su beneficio y llenándolo de

pozas, todo ello ha contribuido para que el río desde hace unos años ya no sea apto para el baño y esté lleno de islas y zonas enfangadas.

Cambiamos de tema y les pregunto por los recursos para la tercera edad, me cuentan que ya tienen una asociación y que no existe ni Hogar del Pensionista, ni Centro DIA, tampoco existe asociación de mujeres, así lo explica Argeme:

*-Aquí no funciona porque no funcione la asociación, sino porque no se entienden los integrantes de la asociación, que no tiene nada que ver, la que hay aquí no funciona porque no se entienden entre ellas.*

Me cuentan que antes había una asociación de jóvenes, pero que ya no existe y que recientemente se ha creado una nueva de empresarios, le pido a Roberto que me hable de ella:

*-La asociación se ha hecho porque hay un terreno que por lo visto es industrial y nos han puesto el caramelo en la boca cuando las elecciones, pero después nadie se mueve.*

El objetivo de la asociación es realizar un pequeño polígono industrial, a partir de una zona calificada como polígono industrial agropecuario. A pesar de ello los mismos vecinos reconocen tener poco espíritu asociativo:

María: *-Aquí unión cero, te lo digo yo.*

La tarde y el implacable calor del mes de julio empieza a desaparecer mientras cae la tarde, las mujeres comienzan a mostrarse intranquilas con la cena que tendrán que preparar a hijos y maridos, por todo ello creo que no debo forzar la sesión y después de unos noventa minutos de charla doy por finalizada la sesión. Durante todo ese tiempo he construido una matriz DAFO que tiene los siguientes contenidos:

## **FORTALEZAS:**

- En la localidad residen vecinos de Coria que compraron casas de colonos a bajo precio, siendo hoy la pedanía una especie de “localidad dormitorio” de Coria, a pesar de que el mayor número de vecinos (en torno a 300) son del Rincón del Obispo (colonos, hijos y nietos de los mismos).
- La cercanía con Coria es una fortaleza, de no ser así y debido a no ser un pueblo de paso hoy se encontraría despoblado, a pesar de ello hoy viven en la localidad menos de la mitad de los vecinos que había en su origen (717).
- En la localidad existen varias empresas de temas relacionados con la construcción (graveras, hormigón impreso, pulimentos,...)
- Existe una fuerte identidad local.
- En el pueblo hay 26 niños en el colegio y 2 maestras.

## **DEBILIDADES:**

- Las graveras han destruido el río.
- Aislamiento (a la localidad hay que ir, no se encuentra en el camino de paso a ninguna parte).
- El estado del asfaltado de las calles de la localidad es lamentable y sucede lo mismo con el sistema de alcantarillado.
- En el pueblo “no hay unión” como lo refleja el hecho de que no exista ya cooperativa (desapareció hace ya varios años), ni asociación de tercera edad, ni tampoco de vecinos, ni tampoco de jóvenes, todas ellas existentes pero sin actividad desde hace tiempo.
- No hay control sobre la producción agrícola (inexistencia de trazabilidad).
- La Tomatera de Coria no tenía capacidad para absorber la producción de los pueblos.
- En la localidad apenas existen pymes que se dediquen al sector servicios (una tienda y dos bares).

- El médico acude al pueblo 3 días por semana, que son los mismos que está abierto la farmacia con el consecuente problema para las urgencias, para las cuales los vecinos recurren a Coria.

## **OPORTUNIDADES:**

- Los empresarios de la localidad están tratando de crear una asociación empresarial a partir de la promesa de creación de un polígono industrial a partir de la promesa de la anterior alcaldesa pedánea.
- Existe la posibilidad de crear un polígono industrial con capacidad para 14 naves.
- Se hace necesario la creación de una asociación vecinal para reivindicar diversas cuestiones.
- Hay locales cerrados de la antigua cooperativa de la localidad (cerrada hace bastantes años) que pueden ser aprovechados para el asentamiento de nuevas empresas.
- En la localidad hay una tienda y dos bares, esta cuestión facilita la posibilidad de apertura de nuevos negocios.
- El río es una de las principales fortalezas de la localidad.

## **AMENAZAS:**

- Las tierras de labranza se están abandonando se cultivaba tabaco, tomate, maíz y piquillo, hoy las tierras solamente se usan para maíz y pradera, habiendo muchas “pusías” (sin cultivar).
- En la localidad hay varias casas abandonadas y su estado es ruinoso.

## PUEBLA DE ARGEME

La casa de la cultura de Puebla de Argeme es un edificio grande, lleno de estancias y con un inmenso salón de actos sin butacas que hace las veces de espacios multiusos. Estamos en octubre y el otoño comienza a teñir los campos del Valle del Alagón de colores ocres, tras la recogida del maíz y las hortalizas. En la casa de cultura me esperan cinco personas, pensé que serían más, sin embargo ésta ha sido una de las reuniones de grupo más enriquecedoras que he tenido. A lo largo de las más de dos horas que he pasado reunido con estas gentes he comprendido la dureza de los primeros años en el poblado. El grupo lo formaban:

- M<sup>a</sup> Sol Delgado Bertol, agricultora.
- Victoria Quijada Naharro, ama de casa.
- Crispín Rama Prieto, director del colegio.
- Alejandro Olivera Sánchez, agricultor.
- José Antonio Mahillo, alcalde pedáneo.

El grupo tiene cierta homogeneidad en cuanto a las edades que oscilan en una orquilla de entre 45 y 55 años, siendo en todos los casos segunda generación, es decir hijos de colonos que llegaron con sus padres al poblado. Tras una breve presentación le pido a Crispín que rompa el hielo:

*- Nosotros venimos de Madrid, mis padres eran agricultores, medieros que se fueron a Madrid en los años difíciles, antes de irse, en el ayuntamiento se enterarían de esa oferta para apuntarse a los pueblos de colonización, cumplimentan la documentación –los papeles y demás– y lo echan, y estamos en Madrid 4 años y ya casi nos hemos olvidado del tema hasta que recibió mi padre una carta, en la que le informan que le han concedido un parcela... Así que vinieron mis padres a ver la parcela que les había tocado –esto fue en el 70 (1970), no, en el 69, en diciembre de 1969, cuando llegaron casi todos los de Montehermoso. Fue en el 69 cuando se hizo el sorteo (se refiere al sorteo de las parcelas) en los*

salones de la Piedad y de allí cada familia fue con los forestales a donde se encontraban las fincas que le habían correspondido y luego en la primavera del 70 es cuando vinimos. En principio se vino mi padre para labrar las tierras y demás,... Los aperos habían quedado guardados allí en los tinaos<sup>528</sup> del pueblo y ya no había tales recursos agrarios, sin embargo vienen y están los tractores que tenía el IRYDA para labrar las tierras, porque eran tierras que se habían desmontado pero aún no estaban en condiciones de poner una yunta a labrar y cuando metían los tractores salían cada dos por tres las raíces de las encinas porque esto habían sido todo encinares... Yo recuerdo llegar aquí y encontrarte con una casa tan enorme, con un montón de dependencias, con un patio enorme –un corral que decíamos- que nosotros como chiquillos decíamos que podíamos montar el campo de fútbol, 4 o 5 encinas que había en el corral. Al venir de Madrid nos chocaban menos los servicios, en cuanto a los aseos, la cocina..., pero no había agua entonces y teníamos que ir a buscar el agua a la fuentecilla esta de aquí de los eucaliptos o ahí donde Simón... Y luego, poco a poco se consiguió que saliera el agua de los grifos.

La oratoria de Crispín nos cautiva, la voz pausada y cálida del profesor nos traslada hasta aquellos años, hasta que es interrumpida por la de Alejandro:

*-Y luz, que no había luz, nosotros funcionábamos con carburo, es que nosotros vinimos el primer año, yo el año ya no me acuerdo, sé que vinimos también de los primeros, no sé si en enero, febrero o marzo... Había muy poca gente cuando vinimos nosotros y llegaban en burros... Llegamos al terminar la campaña de recogida del algodón que era lo que más se sembraba entonces y había muy poca gente, estábamos Marceliano –que fue el primero- y después me parece que llegaron tus suegros (dirigiéndose a Crispín) –esos vinon<sup>529</sup> enseguida- vinimos los*

---

<sup>528</sup> Tinaos: Nombre popular que se le daba en la zona a las cuadras.

<sup>529</sup> Vinon: vinieron

*tres casi juntos y lo que sí recuerdo yo es que aquí muchos de nuestros padres habían renunciado a la parcela en otro poblado... Yo sé del caso mío, de la parcela que le dieron a mi padre en Alagón, habían renunciado dos o tres antes... (Crispín dice que a su suegro le habían dado en Pradochano<sup>530</sup>) Lo habrían hecho por lo que fuera, porque no les gustaba y la cogieron en otro lado, a todos los que habían renunciado nos metieron aquí.*

Aprovecho una pausa de Alejandro para preguntar al grupo si cuando llegaron estaban todos los edificios terminados, cuestión a la que me responde Crispín:

*-Los edificios estaban, lo que ocurre es que luego había dependencias que no había, por ejemplo cochiqueras<sup>531</sup> no existían, ni el para carros, ni la cocina matancera. Estaba el granero, estaba el almacén y la cuadra y luego cuando vinimos aquí es cuando se hizo toda esa fase de cochiqueras y el pajar.*

El proyecto de Puebla de Argeme fue aprobado en 1957 pero no será hasta 1970 cuando lleguen los primeros colonos. En Puebla no va a suceder como en Alagón del Caudillo donde la inundación de las tierras provocó la apresurada salida de los vecinos de Granadilla con destino al poblado. Consciente de esta realidad Crispín es muy gráfico en su testimonio:

*- Aquí éramos los niños bonitos.*

La conversación camina hacia los derroteros de los recuerdos que cada uno tiene de los barracones de Alagón del Caudillo –hoy Alagón del Río- y de los elementos que estaban por terminar tanto en las casas de los colonos como en las de los obreros, de repente Alejandro rompe con esta dinámica para liberar un pensamiento:

---

<sup>530</sup> Pradochano: Poblado de colonización perteneciente a Plasencia.

<sup>531</sup> Cochiqueras: Pocilgas, lugar donde se guardaba a los cerdos.

-Yo lo que sí recuerdo es que al principio era muy triste, hasta que llegó más gente y ni luz, ni agua, toas las casas iguales –te perdías... Yo contento porque venia de una finca, pero una finca antoncis<sup>532</sup> como era La Atalaya –no sé si alguno la habéis oído mentar<sup>533</sup>-, bueno era como un pueblo, había cine y teatro porque era muy grande y venían compañías de teatro... Y yo contento porque venía a un pueblo y cuando llegué aquí... Me acuerdo que me puse a trabajar en los eucaliptos por estar el día fuera.

José Antonio, el alcalde apenas ha intervenido, es un poco más joven que el resto de los contertulios y quiere que le hablen de “el baile”<sup>534</sup>,

-Crispín: De hecho Alejandro bajábais a bailar a “La Mediana”.

-Alejandro: Bueno allí en la casa del Guarda –“La Mediana”-

- Crispín: “La Mediana” está en el termino de Coria, en la Vega y allí eran todos medieros y yo que se allí habría 30 o 40 medieros y bajaban los domingos al baile. De hecho allí funcionaban las escuelas y aquí todavía no funcionaban.

-Alejandro: Es que era muy triste llegar aquí y cada uno a su vida y na más cantando las ranas... Era campo, campo, fuimos los primeros habitantes y luego Ramón que estaba trabajando conmigo venía a correr las calles, para haber si había llegao alguno... Eso era lo que hacíamos todas las tardes al terminar el trabajo... Es que fuímos de los primeritos que llegamos, es que cuando llegamos nosotros habría 5 o 6.

---

<sup>532</sup> Antoncis: Entonces.

<sup>533</sup> Mentar: Nombrar.

<sup>534</sup> En el medio rural existía un lugar donde los jóvenes se reunían para divertirse, era conocido como “el baile”.



*-Victoria: Mi madre al principio lo pasó muy mal y ahora dile que se vaya, le costó un año, de hecho estuvieron a punto de irse, venían de Moraleja que era más grande y con comercios y con vida<sup>535</sup> con tó y ahora... Su pueblo es este... Mi madre dice: Con lo que he sufrío yo, que me he tirao un año sufriendo, bueno que estuvieron a punto de dejarlo, porque cayó enferma...*

La conversación avanza y Alejandro sigue hablándonos de “el baile”:

*-En la casa de tío Ignacio, que era el más veterano porque era el guarda forestal que había aquí entonces nos dio un granero para hacer “el baile” y fuimos a llamar a Paco –el hermano de Hilario- que tocaba el saxofón ¿Y cómo hacemos baile? Si no nos conocíamos, si no teníamos amistad los muchachos ni entre nosotros mismos. Yo llegué con 16 o 17 años, pero si llegábamos allí y desconfiábamos tos los unos de los otros... Luego ya se cogió amistad.*

Crispín interrumpe el discurso de Alejandro para incidir en como fue creciendo el baile:

*-Les quitamos “el baile” a los de “La Mediana”, después los de “La Medina” venían aquí arriba al baile del pueblo*

Alejandro continúa con su interesante disertación sobre “el baile”, tras unos instantes en los que los presentes enumeran los lugares donde en años posteriores se realizaría esta actividad:

*-Ganas si teníamos la juventud de hacer baile, y yo me digo pa mí: que fue triste cuando llegamos la primera vez y veías toas las caras raras, extrañas y como íbamos a bailar si no nos conocíamos... Claro, porque que no conozcas a las chicas... porque tú vas a un pueblo forastero y no*

---

<sup>535</sup> Se refiere a ambiente, vecinos, población.

*conoces a las mozas, pero aquí es que no nos conocíamos, na más que Ramón y yo que nos conocíamos de “La Atalaya”.*

Crispín matiza que antes para ir a bailar tenías que ir en pareja, no como ahora que vas a dar saltos.

*-Y ahora la sociedad es diferente que ahora conocemos<sup>536</sup> más, en aquellos tiempos no teníamos coche...*

Alejandro se pierde hablando del primer coche que hubo en el pueblo y cómo era – un Simca 1000- José Antonio reconduce la conversación y les plantea la cuestión del hecho generacional, es decir, cómo para un grupo de jóvenes –entre 16 y 20 años- la llegada a un espacio rural como La Puebla fue duro, Alejandro continúa:

*- Hombre, yo tenía alguna experiencia, quizás tuve una salida mejor porque yo cuando vine aquí andaba con la que hoy es mi mujer y entonces pues sí quería conocer mundo, pero vamos cuando yo me veía... Pues iba a lo seguro, a lo conocido porque me encontraba mejor, ya en Alagón me movía con las amistades que tenía allí.*

La tarde avanza y el sol comienza a esconderse reclamando un cambio de hora otoñal que no tardará en llegar mientras charlamos sobre los cambios acaecidos en el pueblo desde que llegamos los primeros colonos, de cómo el secarral del cual eran propietarios los terratenientes de la zona pasó a convertirse en la vega fértil del Alagón y de cómo tenían que tener “recomendaciones”<sup>537</sup>, pero sobre todo el cambio en el régimen de tenencia y explotación de la tierra:

Crispín: *-Antes habías estado trabajando para el amo<sup>538</sup> las películas “Jarrapellejos” o “Los santos inocentes” no exageran la realidad.*

---

<sup>536</sup> Hace referencia a la ingenuidad, a la falta de conocimiento.

<sup>537</sup> Se refiere al concepto de “enchufe”.

<sup>538</sup> Amo: terrateniente, propietario de la tierra.

Alejandro: *-El encargao se metía por la finca con su caballo y él atravesaba por donde quería y tú tenías que dejarlo, por cualquier finca y llegaba y te decía: -ese pimiento el lunes quiero que se hierba en un olla y esté aquí y te ponía esas condiciones y si querías bien y si no...*

Poco a poco, las anécdotas sobre aquellos duros años se sientan a la mesa con nosotros y los contertulios desgranar recuerdos, una vez teñidos de nostalgia, otras de amargura. Hablamos de los beneficios que se obtenían de las parcelas en aquellos tiempos, de la superficie de las mismas y de cómo para poder vivir de la agricultura en la actualidad es imposible hacerlo con una sola parcela.

M<sup>a</sup> Sol: *-Yo ahora mismo tengo en producción cuatro parcelas, una con pradera, cuando vinimos era suficiente... Ahora es imposible. Aunque mi padre también lo hacía en esa época porque éramos muchos hermanos, había mucha gente en casa y entonces teníamos que complementar lo de la parcela con tierra a medias y lo que yo digo ahora es que ahora podrías vivir con una parcela llenándola de pimientos, pero el problema está en que no puedes sembrar dos años seguidos el pimiento en ese terreno, tienes que rotar de cultivo porque si no al final no llegas a sacar producción.*

Crispín: *-Entonces sí, yo creo que una familia de aquella época vivía, luego había como todo, había parcelas buenas, malas y medianas y había gente que no tenía una parcela muy buena y llevaba otra de mediero.*

Al igual que en otros de los poblados de colonización, me intereso por saber cómo funcionó la cooperativa local. En el caso de La Puebla de Argeme la cooperativa local duró poco tiempo, y la referencia de los vecinos es COPAL<sup>539</sup> a pesar de que no

---

<sup>539</sup> Cooperativa del Alagón con sede en Coria. Fue creada en 1958 denominándose entonces “Cooperativa de San José” y tiene en la actualidad unos 700 socios.

se encuentran muy contentos con su gestión, debido a que no realiza actividades de comercialización, ni de transformación. Alejandro y M<sup>a</sup>Sol –ambos agricultores– ejercen una dura crítica contra la cooperativa:

*Alejandro: -Es una pena que la materia prima de Extremadura se está yendo toa fuera desde siempre y no hay ninguna cooperativa que haya dicho: -yo voy a hacer esto pa transformar...*

*M<sup>a</sup> Sol: -COPAL ha hecho lo de la leche y se ha venío abajo...*

En la década de los noventa del siglo pasado COPAL trató de introducir el envasado de leche en bolsa en los hábitos de consumo de los vecinos de la comarca. La experiencia resultó ser un rotundo fracaso. Los contertulios tratan de analizar las causas de esta experiencia fallida de la cooperativa y la comparan con otras realidades similares en Badajoz o en la zona de Miajadas. No puedo evitar preguntarles por el fracaso cooperativista de la comarca, las respuestas se diluyen en un conglomerado de factores: falta de formación, desconfianza, baja cualificación laboral, inexistencia de líderes locales, falta de disponibilidad de capital... Del cooperativismo pasamos a hablar del campo en general, de su difícil situación actual, de los problemas de trazabilidad, de la alta edad de los agricultores, de la falta de innovación, de los problemas del relevo generacional, del fenómeno del “retorno” motivado por la crisis de la construcción, del problema de la cualificación profesional:

*M<sup>a</sup> Sol: -Otros años pa'l pimiento nos veíamos moraos pa' encontrar obreros y este año hay que decirles que no nos hacen falta... Otros años te tienes que apañar con los justos y este año te puedes permitir el lujo de tener un par de ellos más por si acaso.*

Les propongo cambiar de tema después de llevar más de una hora hablando de agricultura y les pregunto sobre las infraestructuras y los servicios de la localidad, que en líneas generales ellos creen que están bien. Sin embargo, les preocupa la

inexistencia de suelo industrial (polígono industrial), conciben la implantación de la nueva autovía (EX-A1) como una oportunidad de desarrollo para la localidad y para la comarca, y mantienen una gran expectación ante la puesta en marcha de una importante explotación de agricultura ecológica en la localidad.

A nivel de población joven la localidad se encuentra en sintonía con el resto de los poblados de la comarca, es decir mantiene una importante tasa de población joven, de los cuales muchos han estado trabajando en la construcción y ahora se han visto obligados a volver al pueblo y se encuentran en situación de desempleo. José Antonio, el alcalde nos hace una perfecta radiografía de la juventud de la localidad:

*-El que no ha querido estudiar... a los padres le hubiera venido bien que se independizara pero es que no ha sido así, no se han independizado, han ganado para ellos y siguen en casa de los padres, así que en líneas generales la juventud que hay en La Puebla es como los ricos de hace 40 o 50 años: grandes sueldos, todo para ellos, a los padres a lo mejor le dan algo –si se lo dan- grandes coches de 4 o 5 millones de pesetas, el que ha sido un poco inteligente ha invertido en comprarse una casa, entonces ahora se ven abocados al paro y no se han especializado y ahora de la noche a la mañana pega una bajón la construcción y se quedan en la calle... Luego los que han seguido con los estudios terminan y no tienen donde meterse, se tienen que colocar en otra cosa...*

Continuamos charlando y volvemos a hablar de la identidad social, esta vez es la cultura a los muertos lo que hace que volvamos a hablar de identidad de manera directa:

José Antonio: *-Los que hemos nacido aquí nos sentimos de aquí.*

Crispín: *-Yo siempre pongo el ejemplo el cementerio porque lo he visto crecer: el cementerio estaba al lado de una parcela y lo usaba el de la parcela para meter aperos y no se usaba y ha pasado bastante*

tiempo. La primera que se enterró se tiró 4 o 5 años y solo estaba ella, era la hija de un mediero, no tenía recursos económicos y el ayuntamiento le regaló el panteón... Hasta que luego ya el primero fue en 1994 o 1995, así que cuando murió mi madre que estaba en Montehermoso decía: ¡Como la vamos a llevar allí si está sola!

M<sup>a</sup> Sol: -Si están trayendo los restos de los muertos aquí, por algo es... ¿no?

Crispín: -De hecho en Alagón ocurre, en Batán ocurre, pero en Valrío aún no.

Aprovecho que hemos vuelto a hablar de identidad cultural para introducir una cuestión sobre el folcklore, ya que siento curiosidad sobre la existencia de un grupo de coros y danzas existente en la localidad:

Crispín: -El grupo “La Vara” ha hecho una buena labor.

M<sup>a</sup> Sol: -Aquí se mezclan las culturas.

Crispín: -Aquí se mezcla el baile de Montehermoso, de Guijo, de Galisteo... De hecho se creo una canción original de la puebla que se llamaba: “Un pueblo mu chiquito”... Con el tiempo eso que surgió (esa canción) –y no surgió como una chirigota o yo al menos creo que eso no fue así, aunque siempre habría alguien que la ridiculizase o la tomara a guasa – pero después que pasa el tiempo si se vuelve otra vez a retomar se consolida y puede ser la base de una jota.

Alejandro: -Es que la letra más o menos lo que dice es eso, es lo que refleja y refleja la realidad, no vamos a hacer una canción más

*bonita o menos bonita ¿Luego qué pasa? ¿Que no gusta esa música? Pues se buscaría otra, todo es mejorable*

Se abre un espacio para el silencio que rompe Crispín aludiendo al hecho de sentirse orgulloso por el hecho de ser de pueblo:

*-Tenemos que creérnoslo nosotros... Antes cuando la gente hablaba no decía que era de pueblo y ahora estás escuchando la radio y enseguida dicen “-yo soy del pueblo de tal”. Hace 20 años nadie decía que era del pueblo tal, y ahora dicen “-soy del pueblo tal, de Extremadura o de donde sea”*

*Alejandro: -Antes decías que eras de pueblo y te echaban a los pollos. Eras Paco Martínez Soria<sup>540</sup>.*

*Mª Sol: -Antes no decías que eras de pueblo y menos agricultor.*

*Alejandro: -Decías que eres extremeño y te ponían... Pero hoy ya no, dices que eres extremeño y ya no pasa ná.*

Antes de irnos surge como por casualidad un tema que inicialmente habíamos abordado pero que pasó desapercibido y que ha sido una constante en los encuentros mantenidos en los poblados, me refiero a la posibilidad de independizarse del municipio matriz, en el caso de Puebla de Argeme, el municipio matriz es Coria, y esta es la opinión de José Antonio, alcalde del poblado:

*-El problema es que nos pegamos con la ley. Porque... ¿cómo haces para segregar el término municipal? La ley en Extremadura parece ser que la van a cambiar ahora porque los únicos que tienen reglamentao esto son los catalanes, porque tú aquí al final en la entidad local menor no*

---

<sup>540</sup> Paco Martínez Soria (1902-1982), actor español que se asociaba con el estereotipo de pueblerino en el medio urbano con películas como “La ciudad no es para mí” (1965).

puedes tener impuestos pero si participas en los del ayuntamiento matriz, lo ideal sería que se deriven el 100% de los ingresos a la pedanía, pero es que los catalanes lo tienen regulado por ley que como mínimo un 50% y entonces el 50% restante es negociable y en Extremadura no hay ley y vas a la ley nacional que no hace eso... En líneas generales nosotros queremos independizarnos porque los problemas de la Puebla al final si quieres tomar una decisión para llevarlo a cabo se gestiona mucho más rápido y si tienes que transportarlo al municipio matriz allí ya se diluye... Al final en el presupuesto de los ayuntamientos y de todas las administraciones tienen que cuadrar las cuentas y se tienen que buscar la vida para que cuadren, pero el tema es de operatividad, cualquier proyecto, cualquier cosa que quieras poner en funcionamiento,... Si nosotros fuéramos la junta vecinal del partido de Puebla el problema de aquí del polígono mañana mismo estaba solucionado... Tú ahora lo tienes que transmitir a Coria y a Coria no le interesa que se desarrolle un polígono aquí, esa te la das la primera en la frente,... Entonces tú ya aquí no le puedes transmitir la preocupación de La Puebla al coriano, por mucho que quieran solidarizarse contigo... En Coria, en líneas generales las pedanías las tienen cuidadas, pero el día a día deja mucho que desear,... Sin embargo si tú eres un ente propio los problemas se resuelven aquí... Al final yo creo que las administraciones están siendo cada vez más sensibles y se está repartiendo mejor... Ahora dependes de que Coria te dé más o te dé menos... Ellos dicen (el ayuntamiento de Coria) que les salimos caros, ¿Qué por qué nos vamos? Al final, ni nos beneficiamos nosotros, ni ellos,... Se benefician los dos, porque para Coria al final somos una carga –por ejemplo el servicio de basuras, llega aquí tarde mal y cuesta- y nosotros pagamos el servicio igual que en Coria.

La conversación llega a su término, cuando en el campanario de la iglesia dan las 11 de la noche, durante este tiempo he confeccionado una matriz DAFO acerca de la problemática de la localidad que ha quedado configurada de la siguiente manera:



## **FORTALEZAS:**

- Existe una fuerte identidad en la localidad que fue poblada entre finales de los 60 y principios de los 70. Hasta el punto de celebrarse una consulta popular en la localidad e iniciarse los pasos para constituirse como entidad local.
- Sentimiento de pertenencia y conciencia de grupo, ya que todos los colonos llegaron a la par de lugares completamente distintos. Se dice que en La Puebla se agruparon todos los colonos que rechazaron otras dotes.
- Importante existencia de población joven dentro de la localidad (total cerca de 800 habitantes).
- Cercanía a dos núcleos importantes de población (Coria y Plasencia).
- La localidad no tiene demanda de infraestructuras, ni servicios, ya que consideran que tienen los necesarios para su volumen de población

## **DEBILIDADES:**

- Existencia de parcelas pequeñas. Para poder rentabilizar las explotaciones los colonos se ven obligados a gestionar una media de 3 o 4 parcelas. En los años 70 estas parcelas (unas 6 ha.) eran rentables, hoy no.
- En la localidad no hay transformación de productos agrícolas.
- Inexistencia de cultura cooperativista (la única cooperativa que hubo fue la creada por el IRYDA a principios de los 70 y fue cerrada a los pocos años).
- Inexistencia de polígono industrial.
- Los jóvenes que han realizado estudios universitarios se han visto obligados a emigrar.
- Unas 100 personas (más de 700 hab. Población total) salían cada lunes a trabajar a la construcción en Madrid.
- Hoy sólo hay 23 ATP (agricultores a título principal) en la localidad, hace unos años eran más de 100.

- En la localidad no ha habido “líderes naturales” que realizaran grandes apuestas por el pueblo a nivel empresarial

## **OPORTUNIDADES:**

- En la localidad se ha puesto en marcha una empresa de producción ecológica en una finca privada con capital alemán, que estará a pleno funcionamiento en 3 ó 4 años.
- Retorno a la localidad de población joven desempleada debido a la “crisis del ladrillo” con importantes recursos económicos, oriundos de la localidad y con posibilidades de invertir en la misma.
- Necesidad de realizar una industria de transformación agroalimentaria con motivo del gran volumen de terneros existente en la localidad y el entorno.
- El paso de la Autovía Madrid-Lisboa, que estará finalizada en los próximos años abre un importante abanico de posibilidades de desarrollo para la localidad.
- La creación de un polígono industrial de unos 100.000 m2 realizado junto a la autovía será fundamental en los próximos años y necesario debido al estrangulamiento del polígono industrial de Coria.
- La actual crisis está suponiendo que población autóctona esté volviendo a trabajar en las tareas agrícolas.
- Un estudio de la Junta de Extremadura indica que las pedanías con más de 500 habitantes son auto-sostenibles en caso de segregación del municipio matriz

## **AMENAZAS:**

- Los ensayos cooperativistas fallidos como el de la leche (COPAL) han influido negativamente en la confianza de los agricultores sobre la economía social.
- La “crisis del ladrillo” ha provocado un gran número de desempleados.

- La población joven, en la mayoría de los casos sin estudios o con estudios primarios ha vivido durante años por encima de sus posibilidades invirtiendo grandes sumas de dinero en ocio.

## **EL BATÁN**

Me reúno en El Batán con 5 personas de la localidad que han acudido a mi llamada, quedan quince minutos para las nueve de la noche cuando arranca nuestra reunión en las instalaciones del ayuntamiento pedáneo de El Batán, por delante tenemos algo más de dos horas con:

- Juan Francisco González Ramos, concejal del Ayuntamiento.
- Ciriaco García y Aquilino López presidente y secretario de la asociación de pensionistas de la localidad.
- Feliciano Carrón, presidenta de la asociación de mujeres.
- Argeme Iglesias Pérez, representante de la AMPA de la localidad.

Ciriaco rompe el hielo y ejerce de anfitrión como la persona más mayor de los presentes y presidente de la asociación de pensionistas

*-Estos pueblos han estado un poco abandonados, porque claro se dice que los españoles tenemos todos los mismos derechos, pero hay una diferencia muy grande, en el mero hecho de estos pueblos agrícolas ya no tienen derecho ni a gasóleo, no han estado más que volcados con grandes capitales y las grandes industrias y a estos pueblos los ha dejado abandonados y no se dan cuenta los gobiernos que aquí hay mucha gente que quiere vivir.*

Las palabras de Ciriaco han sonado como una sentencia, tras ellas iniciamos un turno de reflexión sobre la emigración y la dicotomía entre el medio urbano y el rural, sobre el retorno de la población joven a los pueblos como resultado de la falta de trabajo en el sector de la construcción. Ciriaco vuelve a hablar, tras escuchar el debate de los más jóvenes y sus palabras vuelven a sentar cátedra:

*-Como no tienen otro medio de vida más que la agricultura, pues es algo difícil, pero claro para ser agricultor hay que tener un corazón como un cancho<sup>541</sup> de duro y eso no es reconocido en ninguna parte, es que es como si fuera un castigo, una vez que tienes que pisar en la tierra tú no sabes hacer otra cosa, y cada uno tiene que ser feliz con lo que ha vivido y con lo que sabe hacer, pero no... Ahí los gobiernos eran los que tenían que hacer... Una zona rural grande a lo mejor con lo que subvencionan una fábrica grande tendríamos un medio de vida, pero no, ellos dicen: - estos aguantan aquí ya tó lo que sea.*

A través de las palabras de Ciriaco nos introducimos en una esfera de conocimiento nueva: -la leyenda negra de la profesión de agricultor. Los hijos de los colonos no quieren trabajar en la parcela, tal vez la razón estribe en que ayudaron de pequeño a sus padres en las tareas agrícolas y por esta razón hoy no quiere saber nada de la explotación, si embargo el motivo más próximo a la verdad lo encontramos en la realidad del mercado, es decir, el modelo de explotación entregado a los colonos en las décadas de los sesenta o setenta del pasado siglo era viable en ese contexto, en el actual ya no y así nos lo cuenta Juan Francisco:

*-Uno no viene al campo si no ve que puede ganar, aquí hay parcelas de 7,8,9 y 10 hectáreas, la media es de 8 a 9 hectáreas. Hoy las parcelas tienen que ser más grandes para poderlas rentabilizar. Uno no se puede dedicar a una parcela solo porque andaría mal, luego no puedes tener un tractor para 8 hectáreas porque no lo amortizas, y si siembras maíz, ¿Qué haces? ¿Mirando pá las otras hectáreas? Y tabaco no se siembra y*

---

<sup>541</sup> Cancho: peñasco, canto, piedra.

*es lo que hay, poco y limitao, es lo único que más o menos funcionaba normal. Por eso hay que compatibilizar una cosa con la otra. Hay que seguir fomentando el polígono industrial con la autovía y eso sí, desde el ayuntamiento se está haciendo<sup>542</sup>, para que se amplíe para que haya de las dos cosas: gente que tiene la parcela y pueda venir al polígono y pueda compaginar. Porque el polígono se va a ampliar si se puede. Está proyectao, lo que es a la entrada justo de la misma carretera, además yo pienso que con el tiempo debería ser desde allí a la autovía, pero vamos esa ya es privao<sup>543</sup>*

Me sorprenden las palabras del concejal porque me resulta difícil de entender que un agricultor tenga vocación industrial y se lo hago saber:

*-Pero vamos a ver, si eso no es que tenga vocación industrial, sino que tú no puedes hacer un polígono en tu parcela, eso hay que hacerlo conjunto y tos a la vez, o alguien que lo hiciera directamente, porque esos son fincas privadas y el ayuntamiento no tiene capacidad económica para comprar esas fincas.*

Donde se asienta el actual polígono de El Batán era la dehesa del pueblo, un espacio lleno de encinas junto a la carretera que un alcalde en la década de los noventa del pasado siglo convirtió en una actuación industrial que vendió a un precio simbólico consiguiendo asentar a un puñado de importantes empresas de la zona. El polígono ha servido para que durante años se generase empleo en la zona, fundamentalmente a partir del asentamiento de una importante empresas de estructuras de hormigón. Durante un rato más seguimos hablando del polígono que a día de hoy sigue siendo una actuación ilegal, pero no es el motivo de mi encuentro con los habitantes de la localidad y poco a poco intento ir llevándoles hacia otros temas, a pesar de la insistencia y la tozudez del concejal, aderezada con cierto afán de protagonismo.

---

<sup>542</sup> Haciendo: haciendo.

<sup>543</sup> Se refiere que no es terreno municipal por lo tanto la ampliación del polígono estaría sujeta a la compra de terrenos a los propietarios.

Finalmente consigo cambiar de tema y hablamos de la agricultura, pero nuestro concejal sigue acaparando protagonismo y espacio a los verdaderos protagonistas: los vecinos. La conversación ahora versa sobre la escasa rentabilidad de la actividad agrícola, en palabras de Argeme la realidad es la siguiente:

*-Yo compré tierra, pero mi marido está trabajando fuera, si no yo de las tierras no vivo, no se puede vivir, encima compré la parcela con la intención de mantenerme de ahí y trabajar ahí ¿Y qué?*

Paulatinamente los vecinos han ido abandonando las tierras, que poco a poco están siendo destinadas a la ganadería, ya que ésta requiere menos dedicación y mayores resultados. Así explica Ciriaco esta realidad:

*-Lo que tiene es que esto era una zona en la que se sembraba mucho pimiento, tomate, algodón, tabaco y ha desaparecido ya to, pa' hi quedan 10 o 12.*

Argeme: *-El otro día contamos 5 ó 6 y el que más cuatro hectáreas, otros tenían una hectárea, dos hectáreas.*

Concejal: *-El pimiento se ha dejado de sembrar porque no había mano de obra, principalmente.*

Ciriaco: *-No, no es por la mano de obra. Es que no recompensaba el producto<sup>544</sup>, porque los intermediarios se llevaban más de la mitad y solamente era cogida<sup>545</sup>.*

Introduzco el tema de las nuevas alternativas a la producción tradicional, la cuestión del envejecimiento de los agricultores, el necesario cambio de rol del agricultor para

---

<sup>544</sup> Quiere decir que el mercado lo pagaba poco.

<sup>545</sup> Se refiere a que los vecinos del pueblo lo producían y después lo entregaban.

dar el paso a un agricultor empresario, la dependencia del sector tabaquero, les hablo de que producimos mucho pero transformamos poco, estos ingredientes aderezados con la falta de cooperativas. Llegados a este punto resulta determinante el testimonio de Feliciano:

*-Y que te meten muchas innovaciones, yo que soy socia de la cooperativa de Navaconcejo<sup>546</sup> y tengo derecho y yo ahí estoy to los años pagando a la cooperativa por toas las reformas que se han hecho y pagando los edificios que se han preparao, las máquinas que se compran to los días, y allí eso sí, está la gente más unía, yo no me quito de allí ni loca, ni loca...*

Las palabras de Feliciano chocan con la realidad de la comarca, ya que el movimiento cooperativo en el territorio ha sido un desastre, así lo explica Ciriaco:

*-Yo creo que en todas las cooperativas por aquí, lo que han faltao han sido personas y también personas preparadas, porque nosotros nos hemos juntao ahí un montón de personas con la cabeza más dura que na, a dar guerra y se acabó.*

Feliciano: *-Y además ha faltao gente que quisiera tirar pá alante, hombre necesitas de alguien inteligente que sirva pá llevar las cosas, pero tambien gente que esté ahí apoyando y que tenga ganas de tirar pá lante con ello, porque no solo con la inteligencia...*

Argeme: *-Pero sí saber moverse en el sentido que estamos hablando, de buscar innovaciones y después te lo aconsejan y te lo dicen...*

Ciriaco: *-Eso ha fallao, aquí tuvimos nosotros un caso en la cooperativa que se fundó con una persona que estaría 14 o 15 años y esto*

---

<sup>546</sup> Se refiere a la Unión de Cooperativas del Jerte.

*funcionaba a las mil maravillas, si no nos falta aquella persona yo creo que estaríamos a la cabeza, pero nos falló y se fue y tras eso se hundió (la cooperativa) y era una persona. Pero claro, aquel sabía, en seguida te decía: “no vamos bien por aquí, hay que cambiar de sistema”, se cambiaba to... había leche, se sembraban bolas... Yo se lo dije en casa a los hijos: “-se nos ha ido el señor este y Dios quiera que os vaya bien” y ellos me decían: “-coño a ver si va a creer usted que no va a ver más personas en el pueblo que puedan llevar la cooperativa”, pero, con la alegría y con la especialidad que lo llevaba este señor y claro el consejo rector enseguida estábamos al día... Hoy los funcionarios no saben más que cobrar, esta es la verdad, como luego la responsabilidad recae en los socios tienen, nunca se trata de reducir gastos siempre se trata de hacer gastos y eso no puede ser y claro a un señor que se le dice: “-bueno pues al año que viene 2000 pesetas más”, pero no se trata de las 2000 pesetas, sino los gastos que se le han originado, sin a lo mejor tener beneficios, y aquel hombre trabajaba –ya digo- hasta el último céntimo. Y yo tuve el ejemplo, cuando le dije: “-¿Y cómo el gerente que va a venir por aquí no se pone un poco de acuerdo sobre los cuadrantes, sobre la anualidad?” A los 15 días que llevaba trabajando le pregunté si había venido y me dijo que no. Cuando nos dimos cuenta ya había ventitantos millones ahí, sin embargo el otro todos los años nos sacaba un extracto de cuenta, se pagaba a todo el mundo y se estaban amortizando locales y aquello estaba a las mil maravillas.*

En toda la comarca y en particular en los poblados de colonización se repiten los fracasos de las cooperativas, los asistentes a este encuentro son conscientes de que estos problemas lastran su manera de producir y de competir en un mercado cada vez más globalizado:



Argeme: *-Es que hoy por hoy tienes que estar en una cooperativa, está muy claro, porque si no ni puedes vender productos, ni puedes hacer nada.*

La conversación avanza y Ciriaco narra una anécdota referente a la unión que se produjo entre la cooperativa de El Batán y la de Coria para la venta de pimientos con el objetivo de que se les compraran todos los pimientos a ellos. Esta unión además servía para la compra a mejores precios:

*-Pero aquello se fue tó al carajo y ahí está, que el ayuntamiento tendrá pá hi las llaves (se refiere a la cooperativa) y estará tó lleno de ratones y ya está.*

La cooperativa desapareció y los colonos que quedan en el pueblo han tenido que hacerse con más parcelas para poder seguir viviendo de la agricultura, hoy la mayoría de ellos pertenecen a UNEXTA y a ACOREX. Las dos grandes estructuras de la comarca que aún perviven UCONOR y COPAL se dedican a la venta de herramientas y semillas y otros productos y a realizar servicios (tramitar subvenciones y seguros). En estas estructuras no hay atisbos de transformación y comercialización de producción alguna procedente de los asociados. En contraposición Feliciano narra la realidad de la cooperativa de Navaconcejo en el Valle del Jerte a la que también pertenece:

*-Allí se han comprado ahora las máquinas para envasar las cerezas en estos kits que llevan para los sitios grandes como el CARREFOUR –de medio kilo, de un kilo...- y todo eso se hace ya allí, que antes no se hacía nada. Luego cada vez se van viendo más mejoras, es que allí se ha luchao muchísimo, es que la cooperativa a la que yo pertenezco es una de las más antiguas -la del campo, quiero decir que es de siempre- y allí madre mía también habrá habido gerentes que se habrán llevao dinero, pero con to y con eso los socios siempre han estao siempre uníos, yo a mi padre lo conozco de toa la vida allí y ahora él ya no lo es y somos tos los hijos socios, y ahí la cooperativa que no la toquen y en cuanto hay una*

*directiva que se ve que no va en condiciones pues allí hay reuniones montones de veces y se vota a otras personas y se busca y se invierte.*

En el discurso de los contertulios se suceden los ejemplos de fracasos de las cooperativas el entorno (Alagón, Valdencín, COPAL,...), la sensación de haber sido engañados por sus respectivos gerentes y las deudas acarreadas por ello, las malas estrategias comerciales y el excesivo poder de estos, unido a la poca implicación de los agricultores en las estructuras participativas como es el consejo rector, dan lugar a una situación en las que las cooperativas brillan por su ausencia, a esto hecho hay que unir la inviabilidad actual de las parcelas entregadas en su momento por el INC-IRYDA que ha desembocado en un proceso de concentración parcelaria, siendo en la mayoría de los casos las esposas las titulares de las mismas hasta que estalló la crisis del ladrillo.

*Juan Francisco (concejal): -Una parcela ya con los gastos que tiene ya es imposible, mira que yo mismo puse el riego por aspersión y sacaba una producción de 15.000 o 16.000 kilos, pero no me vale pá ná, porque tienes muchos gastos, porque claro ahora mismo tienes un motor ahí chupando (se está refiriendo al precio del gasoil).. Y los nitratos y los abonos lo mismo, porque eso va to de gasoil. . .*

*Feliciana: -No nos es rentable, al final te van a pagar igual y te ha costao mucho trabajo llegar a esa calidad y te lo pagan igual que de mala calidad, entonces ¿De qué te sirve?*

La tarde avanza y hablamos de aranceles, de la producción agrícola del norte de África, de los inmigrantes, antes de pasar a centrarnos de lleno en la cuestión de la identidad social.

Para ello les pregunto ¿De dónde os sentís? ¿De Guijo de Galisteo? ¿De El Batán?

*Ciriaco: -Del Guijo de Galisteo.*

Feliciana: -A nosotros nos preguntan cuando salimos ¿De dónde eres? –  
Nosotros de El Batán.

Juan Francisco: -El que es del Batán se siente de El Batán.

Argeme: -Nuestra relación con el Guijo de Galisteo es estupenda.

Les pregunto si en algún momento se ha iniciado un proceso de secesión o independencia, es Juan Francisco quien me responde:

*Tenemos aprobao en pleno una independencia del municipio, no para ser entidad menor, sino directamente una independencia, pero eso es mu complicao... Vamos a ver, nosotros estamos siempre que si la entidad local menor sigue dependiendo de allí (se refiere al municipio matriz), entonces lo que se hizo fue lo que se aprobó, no sé cómo estará eso, porque eso se hizo hace ya tiempo... Sé que ahí hay informes y historias, de que si es viable, si no es viable,... A nivel de servicios está mancomunao, sería prácticamente igual, uno más en la mancomunidad y ya está, cosa que ahora no somos, ahora solo somos uno, aunque pagamos por 3<sup>547</sup> en casi toas las cosas, aunque hay cosas que vienen por 3, la basura son 3 y van a 3 pueblos, el mínimo del agua se paga por 3 en cada uno, las cosas del ayuntamiento –las aportaciones casi siempre son 3 porque están dividías...*

En lo referente al resto de servicios los vecinos se quejan de que el médico pasa consulta y se va y no existe un servicio de urgencias a pesar de que la población es de unos 1.000 vecinos, sin embargo este médico también pasa consulta en Puebla de Argeme y otras localidades, este hecho implica un problema en los horarios ya que si hay muchos pacientes en otras localidades acude muy tarde a la consulta de El Batán, no existiendo un horario fijo, sino solamente aproximado entre las 11:00 y las 12:30 horas. Por el contrario farmacia sí hay en la localidad.

---

<sup>547</sup> Se refiere al municipio matriz –Guijo de Galisteo- y las dos pedanías: El Batán y Valrío.

Otro de los problemas más importantes de la localidad es la luz. La luz llega sin potencia y esto implica que los electrodomésticos no funcionen, esta circunstancia afecta a la mitad del pueblo y la empresa suministradora se ha negado a dar luz a las viviendas nuevas. Existe el mismo transformador que cuando se entregaron las casas a los colonos, sin embargo la población ha aumentando considerablemente así como las necesidades eléctricas. La solución pasa por la firma de un convenio entra la Diputación provincial y la empresa suministradora (IBERDROLA), ya que para ésta última no es viable la ampliación por sí sola.

Pregunto por otros temas como el de la tercera edad y es entonces cuando sale a relucir un problema sobre la concesión de una ayuda mal justificada de un pabellón deportivo que ha supuesto la paralización de cualquier tipo de ayuda futura mientras no se solucione este problema, cuya única salida pasa por la devolución de la ayuda concedida y no justificada.

Las asociaciones apenas tienen ayudas ya que desde el ayuntamiento se les dice que hay que mantener 3 estructuras para todo: 3 consultorios abiertos, 3 ayuntamientos, 3 locales para la tercera edad,... Seguimos hablando de todas aquellas cuestiones que les afectan, siendo consciente de que el caso de El Batán es particular debido a que triplica la población del municipio matriz, sin embargo carece de servicios adecuados para su volumen de población y aunque a nivel de ayuntamiento es una cuestión que parece evidente, a la población parece no importarle en demasía, ya que tampoco se ha iniciado ningún movimiento ciudadano al respecto. Al hilo de esta cuestión surge un tema que ya ha aparecido en otras localidades: la solidaridad vecinal, que con el paso del tiempo ha ido perdiéndose.

*Ciriaco: -Antes le decías a un vecino, échale mano al cochino que lo voy a matar, ahora te dicen hazlo tú como puedas que yo no quiero saber ná.*

Juan Francisco: *-Antes se juntaba la gente pá to, pá cualquier cosa, a cargar abono, a cargar maíz,... Toas las noches ahí onde La Rosa...*

Al hilo de estos comentarios la estancia se llena de nostalgia y poco a poco afloran recuerdos de un tiempo en el que todos los vecinos eran una piña y compartían espacio físico, pero sobre todo emocional. También recuerdan aquellos veranos que se llenaban de niños y que ahora han vuelto, aunque de manera ocasional porque las vacaciones en la playa es un bien del que se puede prescindir en tiempos de crisis pudiendo ir a pasar unos días a la casa que te vio nacer y las calles que te vieron crecer.

Poco a poco voy rubricando mi retrato de la localidad, con un tejido empresarial en el que están representados todos los sectores productivos y servicios necesarios, a nivel cultural existen grupos que exponen el folclore de la zona, sin embargo es al hilo de una pregunta sobre las basuras y los vertidos cuando se reabre un debate que parecía tocar a su fin:

Ciriaco: *-Eso de la escombrera es mejor no tocarlo.*

Juan Francisco: *-Tenemos ahí una escombrera que es tela...*

Feliciana: *-Es pensar en ello y se pone la gente mala.*

Ciriaco: *-Se atascaron tuberías ahí...*

Juan Francisco: *-Ya llovió y no sé cómo estará. Se echaron los escombros encima del colector y ahora cuando llueve sale el agua por donde puede, como puede y como quiere. Eso ya creo que se solucionará porque ya se le comunicó a la empresa. Ya tenía que estar hecho.*

Este problema provoca inundaciones en las calles de la localidad cuando se producen lluvias, hecho que se acentúa debido a que el pueblo es completamente llano, de esta manera las lluvias provocan que las calles se llenen de barro y de cieno y un olor pestilente recorre la localidad. Esta circunstancia tiene una mayor relevancia si tenemos en cuenta que la escombrera está junto al colegio público de la localidad. La citada escombrera fue hecha por la empresa que más riqueza y empleo genera y ha generado en la localidad (*Extremadura 2000*), circunstancia por la cual se ha permitido este atropello con el paso del tiempo.

Ha caído la noche y llevamos casi dos horas charlando sobre el poblado de El Batán, hemos tocado todos los temas posibles, realizando una instantánea de la realidad, que se parece bastante a la realidad sentida por los vecinos del pueblo. Así ha quedado reflejada en una matriz DAFO:

### **FORTALEZAS:**

- El polígono industrial creado a mediados de los 90 junto a la carretera consiguió asentar a importantes empresas del territorio cuando aun no había polígonos en la comarca.
- La localidad ha tenido desde su creación una importante vocación agrícola, con una importante producción de tomate, maíz, tabaco,...
- Existe una fuerte identidad local, hasta el punto de aprobar en el pleno del ayuntamiento pedáneo la segregación del municipio matriz, que es tres veces más pequeño que la pedanía. (Guijo de Galisteo, unos 300 habitantes, El Batán, unos 1.000 habitantes).
- Existe una asociación de tercera edad y otra de mujeres.
- En el pueblo hay un grupo de canto que se preocupa por la cultura, organizan obras de teatro, cantan en las bodas, etc.

## DEBILIDADES:

- Las parcelas son pequeñas (una media de 8 has.), este hecho implica que para poder rentabilizar la producción agrícola los agricultores se ven obligados a arrendar otras parcelas.
- El espacio en el que se asienta el polígono industrial es insuficiente y el ayuntamiento no tiene capacidad económica para comprar terrenos a los particulares, ni tampoco dispone de suelo municipal habiendo sido utilizado éste para el asentamiento del actual polígono.
- La producción agrícola actual (maíz, pimiento, tomate,...) es poco rentable debido a los altos precios del gasóleo, fertilizantes y nitratos, y la competencia de precios de productos procedentes del Magreb.
- En el pueblo no hay mano de obra, ya que los jóvenes no desean trabajar en las tareas agrícolas.
- La experiencia cooperativista no ha sido satisfactoria, por esta razón la cooperativa local acabó cerrándose. Hoy los agricultores pertenecen a UNEXTA y ACOREX.
- La dispersión (3 localidades dependen del municipio matriz) perjudica seriamente a nivel de servicios a la localidad más grande (El Batán), ya que no resulta posible mantener 3 consultorios médicos, 3 piscinas,...
- La localidad padece serios problemas con el tendido eléctrico, hay viviendas sin luz, los cortes de luz se suceden y existe poca potencia, ya que la estructura es obsoleta y data de cuando fue creado el poblado. No habiendo sido modernizada desde entonces Iberdrola no ha solucionado aún estos problemas.
- En el poblado no hay espíritu asociativo, siendo incapaces de organizarse para reivindicar necesidades.
- Se hace necesario la creación de un centro DIA, sin embargo la concesión de este pueblo al municipio matriz (Guijo de Galisteo) y la no realización de éste ha desembocado en problemas mayores que han frenado el acceso a ayudas públicas, hasta que no sea devuelto el dinero concedido, porque no fue invertido.

- La localidad carece de turismo.
- La pedanía presenta un grave problema a nivel de residuos sólidos, ya que hay una gran escombrera en terreno municipal que se asienta en las cercanías del colegio público y que ocasiona contínuos problemas de aguas residuales y fecales que colapsan las alcantarillas de la localidad e inundan al pueblo debido a que la escombrera (cuya altura supera a las encinas vecinas) tapona la salida de aguas residuales provocando constantes inundaciones, olor fétido, cieno, etcétera. Esta escombrera ha sido ocasionada por el constante vertido (1996-2006) de estructuras de hormigón procedentes de una empresa que se asienta en el polígono industrial de la localidad: EXTREMADURA 2000.

## **OPORTUNIDADES:**

- El tránsito de la autovía Madrid-Lisboa junto a la localidad abre nuevas oportunidades para el desarrollo del pueblo.
- Se hace necesario ampliar el polígono industrial, sin embargo no se dispone de terrenos municipales para extenderlo.
- Es necesario poner de nuevo en marcha la cooperativa en previsión de la nueva ola de agricultores que retornarán con motivo de la crisis del ladrillo.
- La actual crisis ha supuesto que el pasado verano muchos emigrantes pasen las vacaciones en el pueblo, no pudiendo ir a los habituales destinos de sol y playa.
- En la localidad existen varios bares, dos tiendas de ultramarinos y varias empresas de construcción y demás relacionadas con estas.
- En la localidad se va a construir una depuradora que dará empleo a población desempleada.



## **AMENAZAS:**

- La localidad necesita de los servicios sanitarios para atender a una población de 1.000 habitantes sin embargo el médico y la ATS no tienen un horario fijo debido a su carácter itinerante.
- Se hace necesario subsanar cuanto antes el problema ocasionado con la administración regional, porque mientras no se devuelva la ayuda concedida para la puesta en marcha del Centro DIA que no se llegó a realizar no se podrán recibir fondos públicos.
- La concentración parcelaria se hace necesaria para no seguir abandonando las tierras o destinándolas a otros usos.
- En la estructura familiar son las mujeres las titulares de las parcelas, teniendo los hombres que buscar trabajo en la construcción para mantener a la familia y afrontar las deudas que ocasiona el trabajo agrícola.
- En el pueblo existe una sensación de excesivo individualismo que ha desembocado en el fracaso de la cooperativa, en el bajo asociacionismo y en la falta de organización para reivindicar servicios como el médico o la recogida de residuos.
- Existen pocas posibilidades de puesta en marcha de comercios debido a la tradición de los habitantes de la localidad de realizar sus compras en Plasencia o Coria. Llegando incluso a desaparecer el mercadillo semanal por falta de clientes.
- Los trabajadores sin cualificar (90%) proceden de los sectores agrario y construcción, y en la actualidad muchos de ellos se encuentran en paro. Los cualificados (universitarios) se han visto obligados a emigrar.
- Existen dificultades de acceso a la cultura ya que en la Casa de Cultura no hay actividades ni tampoco existe otra oferta cultural (cine,...).

## **ALAGÓN DEL RÍO.**

En el caso de Alagón del Río perdí la grabación del encuentro, así que solamente incluyo mis notas y una fotografía para dar fe de la reunión realizada.

Participantes:

- Teodoro González P. Asociación de Pensionistas
- M<sup>a</sup> del Puerto Crespo. Asociación Cultural
- Roberto Hernández Crespo. Asociación Cultural
- Gregoria Rama. Pensionista.
- Soraya Díaz Jiménez. Asociación Cultural.
- Cesar Garrido Solana. Cooperativa Gabriel y galán
- Juan Carlos Herrero. C.D. Alagón
- Arsenia Fernández. A.M.P.A.
- Pilar Eleno García. Ayuntamiento de Alagón.
- Virgilio Lozano Fraile. Asociación de Jubilados.
- Julio Guerrero Garcia. Asociación de Jubilados.
- José M<sup>a</sup> Sancho. Asociación de Jubilados.
- Guadalupe Prieto Rama. Asociación de Amas de casa.
- M<sup>a</sup> Argeme Iglesias Prieto. Asociación de Amas de casa.
- Pufirifación Jiménez Rodríguez. Asociación de Amas de casa.
- Irene Ginés Hernández. Asociación Amas de casa.
- Constancio Iglesias. Asociación de Pensionistas.
- Magdalena Muñoz. Asociación de Pensionistas.



## **FORTALEZAS:**

- En la localidad hay muchos productores ganaderos.
- Existe abundante agua para las tareas agrícolas a pesar de que las obras acometidas para la mejora del regadío siguen siendo deficitarias.
- Mucha producción de fruta que oferta la posibilidad de empleo durante los meses de verano, aunque éste se reduce a esta época del año.
- Existe una fuerte identidad local.
- La población es joven.
- La localidad goza de un buen número de servicios.
- La localidad está bien comunicada por carretera.

## **DEBILIDADES:**

- Las explotaciones agrícolas son pequeñas, a juicio de los participantes en la sesión sería necesario explotaciones cuatro veces más grandes para que éstas fuesen rentables.
- Los beneficios de la producción agrícola son bajos.
- En la localidad no se genera empleo, el trabajo se reduce a las tareas relacionadas con el campo durante el verano, por lo tanto los jóvenes siguen emigrando y el empleo se reduce al autoempleo en pequeñas pymes de carácter familiar.
- No hay centro de DIA ni guardería.

## **OPORTUNIDADES:**

- La cercanía del trazado de la nueva autovía que unirá Madrid con Lisboa plantea oportunidades de inversión en el sector servicios (restaurantes, estaciones de servicio,...)
- Oportunidades de empleo ya que hay muchos niños entre cero y tres años, y sería necesario la creación de una guardería, no hay Residencia de 3ª edad.
- Agroturismo.

## **AMENAZAS:**

- Existe un abandono paulatino de las tareas agrícolas y ganaderas, así como de algunas producciones como el tabaco, el maíz, el pimiento de bola, el tomate,...
- No hay control sobre la producción agro-ganadera.

**Anexo 3:** *Trabajo de campo. Fase 3*

### 3ª Fase: Entrevistas en profundidad.

Una vez realizadas las dos primeras fases presididas por un acercamiento a la realidad de los poblados de colonización del Valle del Alagón, decidimos que había llegado el momento de realizar entrevistas en profundidad y con carácter cerrado. Estábamos en el mes de diciembre de 2009 y realizamos 42 entrevistas. Los informantes fueron:

- **El Batán:**
- Celedonio Clemente Lorenzo. 72 años. Agricultor jubilado. Llegó en 1971 al poblado procedente de Aceituna.
- Juan José Vasco Manzano. 65 años. Agricultor jubilado. Llegó al poblado en 1971 procedente de Cuacos de Yuste.
- Mª Jesús Cayetano Roma. 61 años. Ama de casa. Llegó en 1975, procedía de Gata.
- Lázara Gutiérrez Bautista. 75 años. Ama de casa. Llegó en 1971 procedente de Coria.
- Teresa Manzano Montero. 76 años. Ama de casa. Llegó en 1972 procedía de Tejera de Tietar.
- Mercedes Corrales Díaz. 72 años. Ama de casa. Llegó en 1998 procedía de Coria.
- Alejandra Alcon Pulido. 78 años. Agricultor jubilado. Llegó en 1971 procedente de Montehermoso.
- Argeme Iglesias Pérez. 42 años. Agricultora autónoma. Llegó en 1971 procedente de Montehermoso.
- Estebán Vicente Pascual. 65 años. Agricultor jubilado. Llegó en 1973, procedía de El Payo (Salamanca).
- Purificación Pascual Holgado. 64 años. Ama de casa. Llegó en 1973 procedente de El Payo (Salamanca).
- Ciriaco García Peris. 77 años. Agricultor jubilado. Llegó en 1971. Procedía de Garganta La Olla.

- Aquilino López Lorenzo. 71 años. Agricultor jubilado. Llegó en 1974, procedía de Aceituna.

- **Puebla de Argeme:**

- Adriana González Garrido. 40 años. Llegó en 1970. Ama de casa. Hija de colono. Su familia procedía de Montehermoso.
- Maica Olivera Paniagua. 23 años. Periodista. Nieta de colono.
- Ana Belén Macías Jorge. 33 años. Auxiliar de Ayuda a Domicilio. Nieta de mediero.
- Crispín Rama Prieto. 53 años. Director del Colegio Público “La Acequia” (Puebla de Argeme). Hijo de colono. Llegó en 1970 procedente de Madrid.
- Luís Rodríguez Melchor. 82 años. Primer alcalde de La Puebla de Argeme (presidente de la primera junta de colonos entre 1971 y 1978. Llegó en 1971 procedente de Coria.
- Ángel Guillén Díaz. 88 años. Es la persona más mayor de La Puebla de Argeme. Llegó en 1970 procedente de El Piornal.
- Castor Martín Correonero. 82 años. Fue el último mayoral de La Puebla de Argeme, desde 1971 hasta 1991. Procedía de Navalredonda de Rinconada (Salamanca).

- **Valrío:**

- M<sup>a</sup> Luz Garrido Retortillo. 47 años. Ama de casa. Procedía de Montehermoso. Llegó en 1969, es hija de colono.
- Argeme González Granado. 40 años. Trabajadora autónoma propietaria de un bar e la localidad. Hija de colono. Procedía de Montehermoso y llegó en 1972.
- Gloria Pulido Clemente. 51 años. Agricultora a título principal. Llegó en 1979 procedente de Montehermoso.

- Martín Ruano Olivera. 55 años. Teniente alcalde pedáneo de Valrío. Llegó en 1976 procedente de Montehermoso.
  - Severiana Lorenzo Casares. 72 años. Ama de casa. Procedía de Montehermoso y llegó en 1972.
  - Pedro López Durán. 78 años. Agricultor jubilado. Llegó en 1969 procedía de Torrejoncillo.
  - Concepción Laso Moreno. 77 años. Ama de casa. Llegó en 1968 y procedía de Torrejoncillo.
- 
- **Alagón del Río:**
  - Fortunato Pulido Garrido. 59 años. Agricultor. Hijo de colono. Llegó en 1969 procedente de Montehermoso.
  - Cesar Garrido Solana. 35 años. Agricultor. Nieto de colono que procedía de Montehermoso. Su familia llegó en la década de los sesenta del siglo pasado al poblado.
  - Soraya Díaz Jiménez. 31 años. Auxiliar de enfermería. Nieta de colonos. Nacida en Alagón. Su familia procedía de Torrejoncillo.
  - Irene Ginés Hernández. 48 años. Ama de casa. Sus padres eran medieros en una finca del Rincón en 1973.
  - Cirila Iglesias López “Lili”. 49 años. Ama de casa. Hija de obrero del poblado. Su familia llegó a la localidad en 1972.
  - Teodoro González Peralejo. 67 años. Minero jubilado. Fue obrero de Granadilla, llegó al poblado en 1978.
  - M<sup>a</sup> del Carmen Rivero Ordoñez. 61 años. Ama de casa. Llegó en 1958. Hija de colono. Su familia procedía de una alquería de Caminomorisco llamada Ríofranco en la comarca de Las Hurdes.
  - Magdalena Muñoz Manzano. 68 años. Ama de casa. Procedía de Granadilla, llegó al poblado al ser inundado su pueblo por el pantano de Gabriel y Galán en 1958.



- Roberto Hernández Serrano. 30 años. Matarife. Nieto de colono. Sus abuelos llegaron en 1952 y procedían de El Rebollar y Montehermoso.
- Puerto Crespo Martín. 30 años. Educadora infantil. Nieta de colonos. Sus abuelos llegaron en 1965 procedentes de la localidad de La Pesga.

#### **Valdencín:**

- Manuel Jesús García Herrero. 52 años. Ganadero. Llegó en 1989 procedente de Carcaboso.
- M<sup>a</sup> Jesús Rodrigo Rodrigo. 53 años. Ama de casa. Llegó en 1968 al poblado, es hija de colono y procedía de Torrejuncillo.
- Feliciana Grande Vecino. 55 años. Hija de colono. Procedía de Torrejuncillo y llegó en 1968.
- Francisca Moreno Gaspar. 54 años. Ama de casa. Hija de colono. Llegó en 1968. Procedía de Torrejuncillo.

#### **Rincón del Obispo:**

- Petra Gordo Gutiérrez. 62 años. Ama de casa y trabajadora autónoma. Procedía de Coria. Su familia llegó al poblado en 1963.
- M<sup>a</sup> del Carmen Leal León. 34 años. Alcaldesa pedanía de la localidad. Nieta de colonos que procedían de Torrejuncillo. Sus abuelos llegaron en 1963 al poblado.

La duración de estas entrevistas –con un carácter más cerrado que las de la primera fase- osciló entre los quince minutos y la hora de duración en los casos en los que los informantes nos mostraban algún tipo de tecnología como fue el caso de los secaderos de tabaco o las casas de colono. Se intentó que la temática abordada fuese siempre la misma, de manera que se pudiese categorizar a posteriori con más facilidad todo el material recogido. Sin embargo, no fue tarea fácil debido a la naturaleza de la propia investigación en la que en muchos momentos aparecieron

circunstancias que favorecían la nostalgia, la evocación y el recuerdo. Con todo ello los temas comunes abordados en esta tercera fase con los informantes fueron:

- La inexperiencia inicial.
- La condición de mediero.
- Un pasado común presidido por la pobreza.
- El duro trabajo.
- Una hipotética independencia.
- La falta de rentabilidad del modelo colonial en el contexto actual.
- Las figuras sociales: peritos, mayorales, capataces, amos, maestros, curas,...
- Los problemas con el uso del agua.
- La solidaridad y la cooperación entre los vecinos.
- La matanza.
- La sensación de no haberse equivocado al convertirse en colono.
- La figura del mayoral.
- El papel de la mujer.
- La llegada a los poblados de los primeros colonos.
- El futuro de la agricultura.

- La construcción de la fiesta.
- La importancia de los espacios comunes.
- La dureza de los primeros años.
- Los problemas estructurales, de infraestructuras y servicios.
- El trabajo de los niños.
- El fracaso de las cooperativas.
- Las estructuras de poder: la junta de colonos.
- Las tierras y los cultivos.



Nombre: Celedonio Clemente Lorenzo

Edad: 72 años

Poblado: El Batán

Año de llegada: 1971

Lugar de procedencia: Aceituna

Profesión: Agricultor jubilado.

Vinculación: Colono

*Estuve de mediero dos años antes en la vega, y creo que por eso me dieron la parcela, porque de mi pueblo la solicitamos seis y a aquellos no se la dieron. Pero creo que influyó mucho la experiencia que yo tenía, porque me vine de mediero con un pariente, porque yo no había visto el tabaco “ni pintao”, no sabía ni cómo se sembraba. Me dieron de mediero cuatro hectáreas, durante todo el verano, de algodón y un poquito de maíz para la yunta. En total eran ocho hectáreas y cuatro eran para tabaco.*

*Los requisitos que normalmente pedían en los pueblos eran –mayormente- buena conducta: para hacer bien lo que quisieras, para hacer mal, no, y mi familia igual. Entonces en el ayuntamiento, cuando voy a solicitarla, el que estaba de la Cámara Agraria me dice que me ha tocado la parcela. Y yo dije “vamos a ver qué es esto”.*

*Y yo estaba trabajando en los canales –donde regamos ahora- en el poblado de Valrío y decíamos: mira aquel pueblo que se ve allí abajo será El Batán (cuando lo estaban construyendo), y mira por donde me ha tocado a mi venir al Batán.*

A Celedonio se le ilumina la mirada recordando aquellos instantes en que le comunicaron que le habían concedido la parcela. Su rostro abrupto y escarpado construido de largas jornadas al sol que cae vertical en los veranos del Alagón recupera durante unos instantes la sonrisa inocente de aquel joven ilusionado que casi cuarenta años antes llegó al poblado de El Batán.

*Yo me vine con mucha ilusión, trabajando toda la vida –cuando podíamos- y al venir aquí y ver estas instalaciones y estas cosas, yo estaba encantado, pero a mi mujer le di un disgusto enorme: ella no quería. Aún hoy me lo reprocha muchas veces. Me dice: para qué te habrás venido aquí, estabas mejor con tu familia en el pueblo. Pero yo le digo que me encuentro muy bien aquí, porque a mí me gustaría trabajar siempre para mí. No tener que estar pendiente de decir: ¿A dónde voy hoy? ¿A dónde voy mañana? Es muy bonito acostarse y levantarse y saber dónde tienes que ir. A mi me ha pasado en el pueblo (Aceituna) de decir: hoy no sé, mañana no sé. Yo después de llegar aquí no he vuelto a trabajar con nadie. He trabajado en mi parcela y he sacado a mis hijos adelante como he podido, unos años mejor, otros años peor, pero aquí estamos.*

Celedonio reunió dos parcelas de colonos –la de su suegro- y compró una finca más, argumenta que tuvo que hacerlo porque tenía mucha familia. En palabras de Celedonio: *7 hijos y uno que mataron, ocho.* A Celedonio se le cristaliza la mirada cuando habla de sus hijos, su semblante se vuelve serio y por momentos amenaza con derrumbar la sobriedad de su discurso. Pero cuando le preguntamos por los nietos todo a vuelve a la normalidad, hemos salvado el bache:

*Tengo 13 nietos y 2 bisnietas. Para mí todo esto ha sido como una lotería.*

Para poder constatar el nivel de arraigo y de identificación con el territorio y con la localidad le preguntamos a Celedonio si tiene apodo. Se queda pensativo unos

instantes y nos responde que no, aunque admite que en El Batán le conocen como “El Aceitunero”, porque su pueblo de origen era Aceituna.

*Sin embargo a mi primo sí le tienen mote: “El risitas”, porque se ríe mucho. Y nos hemos criado juntos.*

Celedonio nos cuenta que en Aceituna sí tenían apodo, por parte de su madre eran “Los uvas” y por parte de su padre “Los pepinos”.

*El abono lo daban a granel y lo traían de las minas de Cáceres. Estaba formado por supersulfato, sulfato 21 y apotasa y teníamos que hacer la mezcla nosotros y luego con los carros y la pala teníamos que repartirlo por las tierras. Y nos costó por entonces el abono unas 4 pesetas y vendimos también el maíz sobre a 4 pesetas. Siempre se ha estado vendiendo el maíz a poco más que el abono y ahora el abono esta por las nubes y el maíz por la mitad. Esto va a peor, yo les digo a mis hijos que no sé cómo pueden seguir. Entonces las hectáreas buenas de maíz podían producir 7.000 o 8.000 kilos, piñas sin desgranar que las cogíamos “a mano”, porque no había las máquinas estas de ahora que te lo cogen en un rato. Yo he llegado a vender el maíz a 30 pesetas hace 17 años y ahora lo están vendiendo a 25.*

Celedonio recuerda la figura del perito con una expresión lapidaria: *el perito venía aquí a poner paz*. Seguidamente se toma su tiempo para explicar esta afirmación:

*Aquí vinimos de muchos pueblos y siempre había quien destacaba, yo recuerdo aquí una refriega y a un señor le tuvieron que decir o te avienes a bien o te vas de aquí.*

En el medio rural siempre han existido conflictos por las lindes y por el uso del agua, en este sentido y aunque el regadío siempre fue abundante en la vega de Coria, el poblado no estuvo exento de altercados.

*Yo llegué a agarrar a uno por el pecho, porque yo sufrí bastante con el agua.*

Celedonio gesticula y sonríe mientras recuerda la anécdota, seguidamente admite que nunca se tuvo que echar a nadie del pueblo.

En términos de convivencia se podría decir que los colonos habían asumido el concepto de colonia de la cual todos formaban parte por igual.

*Aquí mataba el vecino un cochino y allí era de balde (“gratis”) y luego por la noche sacaban un plato grande y todos comíamos juntos y eso ya ha desaparecido. Según ha venido la vida para arriba la gente ha dejado de estar unida. Aparte de que esto es un oficio muy envidioso, cuando yo estaba en la puerta me dijo mi tío Emilio “mejor es que te tengan envidia que no caridad”. Tu procura tener buena cosecha, que como tengas buena cosecha te van a tener envidia.*

Los animales se criaban en los patios (“los corrales”) de las casas en los espacios destinados al ganado: cochineras, pesebreras, gallineros y demás estructuras que formaban parte de la estructura de la casa que le era concedida al colono.

*La matanza era “una juerga morena”, se hacían callos, se sacaba vino. Hoy ya no se hace, eso ya se ha acabado. La matanza ya se hace de otra forma, los vecinos ya nada, ya solo es la familia y si no tienen que trabajar. La vida ya está muy mal, no se puede dejar de trabajar por perder un día con la matanza. Otras veces la matanza era una fiesta, todo el día de fiesta. Los niños liaban un “embolao”.*

En relación a la economía social, al asociacionismo, a las estructuras sociales de carácter horizontal, Celedonio lo tiene claro:

*Nosotros no estamos preparados para trabajar en las comunidades, yo quiero ser el primero y también tú quieres ser el primero y eso no es así. Hay sitios en los que funciona eso bastante bien.*

Celedonio había sido designado por la Junta de Colonos, como el responsable del ganado de la localidad y desconocía el funcionamiento del molino para los piensos de la cooperativa y la política constantemente fluctuante de precios de las empresas que servían los piensos a la cooperativa. Precios que eran modificados mes a mes y que la cooperativa no actualizaba.

Le preguntamos sobre la crisis económica, esa crisis que se le atribuye a la agricultura tradicional y que entró en la vida de aquellos que pertenecían al sector primario allá por la década de los ochenta.

*Aquí ha habido años muy malos, aquí hubo muchas altas y muchas bajas. Aquí hubo años que ahí en Morcillo (pueblo vecino) daban las tierras. Les decían tú te encargas de pagar los gastos, la luz y el agua, muy mal... Aquí ha habido años muy malos. Hoy con la ganadería y el maíz una parcela de 8 ó 10 hectáreas no puede vivir. El tabaco es una ayuda muy grande, pero lo van a quitar, el tabaco da mucho trabajo, pero los jornales los cobras.*

Celedonio nos cuenta que en El Batán hay muchos casos en los que la empresa y la titular de la parcela es la esposa, porque el hombre trabaja en Madrid en la construcción, de esta manera todo está puesto a nombre de la cónyuge que es la perceptora de las subvenciones.

Volviendo la vista hacia atrás, Celedonio recuerda que los poblados de colonización fueron una buena iniciativa, para ilustrarlo nos cuenta un recuerdo del momento en que se entregaron las parcelas:

*Ya ves si seremos ignorantes las personas, que aquí hubo unos señores (matrimonio) a los que le dieron la parcela y se fueron de medieros y no*



*cogieron la parcela, porque creían que esto no iba a ser suyo. Yo siempre dije, esto me lo han dado, pues esto es para mí. Yo tengo un primo que tiene una parcela de 10 hectáreas y la tiene porque la dejó uno de Montehermoso (renunció a ella). Ahora cuando ya han dejado venderlas (una vez que han sido pagadas en su totalidad), hay gente que las compraba y si les hubieran dejado todo esto sería de 2 o 3 nada más, pero no dejan tener a cada colono más de 33 hectáreas.*

Los precios definitivos de las parcelas y las casas fueron fijados en 1982 pese a llevar varios años construidas. Hasta esa fecha solo se pagaban los gastos generales y se pagaba además el 1% del valor (unas 7.000 – 8.000 pesetas del valor de cada parcela) al año. Después de esta fecha comenzarán los propietarios a poder amortizar la compra de las parcelas y de las casas. Las parcelas se debían de pagar en 20 años y en 30 las casas, los precios con el paso del tiempo fueron alcanzaron cifras ridículas, así en los últimos años, antes de ser abonadas las propiedades en su totalidad pagaban unos entre 15.000 y 40.000 pesetas anuales por las casas y las parcelas, cuya extensión media era de 10 hectáreas. A día de hoy las parcelas ya están pagadas y las casas serán pagadas en su totalidad en el año 2012, para aquellos que no han decidido finiquitarlas antes:

*Aquí no se ha pagado ni una peseta más de lo que no dijeron. Aquí hay un libro de colonización, y en cada ayuntamiento había uno, en el que reza que si una ventana valía por ejemplo 1.000 pesetas, eso era lo que valía y era eso lo que había que pagar por ella.*

	<p>Nombre: Juan José Vasco Manzano</p>
	<p>Edad: 65 años</p>
	<p>Poblado: El Batán</p>
	<p>Año de llegada: 1971</p>
	<p>Lugar de procedencia: Cuacos de Yuste-</p>
	<p>Profesión: Agricultor jubilado.</p>
	<p>Vinculación: Colono</p>

Juan José, es de aquellos vecinos que llegaron a los poblados sin ser colonos, siendo trabajadores o artesanos. A ellos no les correspondían parcelas, aunque sí casas que utilizaban mientras perduraba el oficio encomendado o la tarea para la que habían sido contratados.

*Vine aquí en abril del 71 y monté el Teleclub de la iglesia y allí estuve 11 años y después en el 75 me dieron una parcela como hijo de colono y sigo con la parcela y con el bar, aunque con el bar sigue la mujer, y yo sigo como agricultor hasta que me he jubilado ahora, que la he vendido. Mi padre toda la vida había sido mediero y al llegar aquí y ver la casa, aquello era como un palacio y tener 8 hectáreas propias, eso fue para nosotros maravilloso.*

El teleclub reflejaba la política que la institución municipal mantenía hacia los ciudadanos. En el marco histórico se trataba de un edificio cuya función era la de punto de encuentro de la ciudadanía.

*El teleclub funcionaba bien, porque estaba aquí solo en el pueblo y entonces había mucha gente. Me acostaba por la noche “más rendió que la leche jodía”. Por aquel entonces solo había 2 ó 3 televisiones y*

*tractores había 5 ó 6 cuando vinimos aquí. La gente se juntaba en el teleclub y aquello era un hormiguero, un bar con 70 metros cuadrados que tenía y un pueblo entero metido allí. La gente iba a jugar la partida y aparte teníamos otro salón donde la gente iba a ver la tele. Veíamos la primera y la segunda cadena y se veían muy mal, todos los días teníamos que “levantar la antena pá arriba”.*

Desde que el 25 de noviembre de 1964 se fundara el primer TELECLUB en la localidad zamorana de Matilla la Seca, hasta la desaparición de la RED NACIONAL con la creación del actual Ministerio de Cultura a finales de 1978, se produjo en nuestro país un fenómeno cultural y educativo de extraordinaria magnitud y de gran trascendencia política y social, ya que la Red de Teleclubs, en los casi tres lustros de existencia, y con cerca de 750.000 socios integrados en 5.000 centros, constituyó una de las instituciones que más contribuyó a transformar un mundo rural subdesarrollado, como era el de la década de los sesenta, en un colectivo social adecuadamente preparado para participar e integrarse en la España democrática del último cuarto del siglo XX.<sup>548</sup>

*El trabajo era duro, pero estaba Colonización (se refiere al Instituto INC-IRYDA), que nos daba abono y los tractores para labrar, además se pagaba poco y cuando se podía, y el que no, se apañaba como podía. Te apuntabas donde el mayoral e iban y te labraban 5 ó 6 hectáreas. El mayoral era como “el encargao” del pueblo, si había alguna cosa de parcelas ibas donde el mayoral y él trataba de solucionar y si no venía todos los jueves un perito con el que hablabas para tratar de solucionar el problema que fuera, que había muchos, de desagües y otras muchas cosas que había.*

---

<sup>548</sup> HERRERO MARTÍN, L. (1997): *La Labor educativa de la red nacional de teleclubs en la provincia de Salamanca*. Aula. Pp 73-84. Salamanca.

Aún recuerda a la perfección el nombre del perito (Don Ángel Duarte), una figura que aún les infunde respeto y del que dice: *era un hombre buenísimo.*

*Los conflictos surgían porque cada uno éramos de nuestro pueblo y se acentuaban cuando se bebía. También había conflictos por el agua. El agua se reparte por hectáreas y a partir de 9 hectáreas tienes “un agua”. El que tenía 12 hectáreas –de los pocos que habían- le daban “agua y media” y así iba la cosa. Había parcelas más grandes y más pequeñas, aquí en El Batán están todas entre 8 y 11 hectáreas. Hay 5 ó 6 de 11 hectáreas, de 10 hay otras 2 ó 3, pero el resto son de entre 8 y 9 hectáreas.*

La distribución de las parcelas era arbitraria y se hacía con el criterio de hacer un reparto en el territorio en función del espacio disponible sin dejar espacios vacíos que no pudieran ser atendidos –labrados, sembrados y regados- por los colonos. De esta forma surgía una horquilla en superficie que iba desde las 8 hasta las 12 hectáreas. Los colonos acataban este reparto concebido a partir del sorteo. En algunos casos el colono renunciaba a la parcela que se le había concebido por razones como el desnivel del terreno.

*La matanza se solía hacer entre los santos (1 de noviembre) y el mes de enero. Se hacía en el patio de la casa. Las casas de aquí son muy grandes, tienen 600 metros cuadrados de solar y hay mucha independencia y anchura para todo, hay un corral muy hermoso y ahí puedes hacer de todo. A la matanza se invitaba a los vecinos, a los más allegados, a la familia.*

Otro de los elementos de unión entre los vecinos era la solidaridad laboral, es decir para poder hacer frente a las tareas propias del período de cosecha era necesario la mano de obra. La mano de obra que no podía financiarse económicamente, pero generaba pactos de ayuda y solidaridad entre los vecinos.

*Tú me dabas cuatro peonadas y yo te las daba a tí, tú tenías que coger algodón o maíz o pepinos.*

A medida que los hijos fueron creciendo se fueron incorporando a las tareas agrícolas, suplantando en estas labores a los vecinos. Debemos de recordar que uno de los criterios para la concesión de las parcelas era el hecho de ser padre de familia numerosa, a este hecho hay que añadir la cuestión de la paulatina mecanización de las tareas agrícolas ya que poco a poco los colonos irán comprando sus propios tractores. Juan José admite que eso fue un error:

*Eso fue un fallo que cometimos nosotros aquí, comprar cada uno un tractor, cuando lo podíamos haber comprado entre 2 ó 3 colonos. También hubo algunos que compraron el tractor entre dos y al año rompieron las amistades.*

*Aquí la cooperativa funciona mal, habíamos estado unos 27 ó 28 años con ella, pero ha funcionado muy mal siempre. Es casi mejor no hablar de ella, porque al final había un embargo ahí de 13 o 14 millones de pesetas. Sin saber por qué, ni por qué no, porque no estaba justificado en parte ninguna. Aquí hubo mala administración Yo estuve 8 años en ella y no sabía cómo funcionaba, encima el pienso me estaba costando en Montehermoso 4 pesetas menos que aquí*

La cooperativa quebró, pero ahí siguen sus instalaciones y estructuras, así como las personas que participaron en todo ello. Juan José es rotundo:

*El gerente de la cooperativa fue el que nos engañó y está aquí todavía. La cooperativa aquí fue un desastre y a mí me engañó y me dejó “un pastel cojonudo” (deuda) como a muchos otros. El ayuntamiento se hizo cargo de las instalaciones y quedaron catorce millones y pico de deuda.*

Instantes después Juan José reconduce la conversación sobre la agricultura y la ganadería del poblado y los orígenes del mismo. Su semblante no ha cambiado, a pesar de hablar de la cooperativa y se sigue expresando con la misma serenidad y voz grave y pausada de los primeros momentos:

*Aquí hemos vivido de las parcelas y veníamos en muy malas condiciones, porque la verdad es que el año 1970-71 la cosa estaba “jodia” pero la verdad es que la gente ha prosperado. No es que se haya hecho una fortuna, pero han criado a sus familias y han salido adelante bien. A partir de la entrada en la Unión Europea, o unos años antes, en 1982, se empezó a ingresar dinero. Empezamos a cobrar subvenciones, de maíz, de vaca y de todo y la cosa se empezó a levantar. Pero ahora ya, desde unos 5 o 6 años la cosa ya no está bien. Salvo este año pasado que fue un gran año de agricultura en el que el maíz valió bastante. La agricultura aquí no tiene ya futuro, si los minerales (fertilizantes, herbicidas,...) siguen tan caros y el maíz sigue al precio que está, no creo que se siembren muchos cereales... ni maíz, ni nada. Si dices: me voy al ganado, pero es que el ganado también está muy malo, pésimamente. Y ahora también nos preguntamos qué va a hacer el que tiene tabaco (el tabaco dejará de sembrarse algún tiempo después) porque aquí los ingresos en esta zona vienen mayormente del tabaco, como sucede en la Vera y en otras comarcas de por aquí. Pero si cortan eso (la siembra del tabaco) la verdad es que no sé...*

Sin querer hemos entrado en una cuestión peliaguda para los agricultores y ganaderos del medio rural de Andalucía y Extremadura: el subsidio agrario.

*Aquí está la gente sostribada (apoyada) en el paro. Esa es la realidad, la gente joven, la mayor parte de ellos, viven del paro, más que de la agricultura, porque de la agricultura no sacan y tienen que buscarse la vida por donde puedan.*

A principios de los años 70 se desencadena la primera gran crisis económico-energética. Se cierra repentinamente el grifo de la emigración a las ciudades, y el fenómeno del *paro urbano* comienza a adquirir importancia creciente. En Extremadura los nuevos regadíos comienzan a fructificar social y económicamente, y se mejoran las perspectivas para los trabajadores del campo por la mejora de las prestaciones sociales: en algunas zonas se detectan ya incluso déficits de mano de obra para ciertas tareas. Por otra parte, la implantación de la libertad política en España permite la manifestación de demandas jornaleras largamente reprimidas. Son datos que explican la implantación de una serie de medidas sucesivas de protección social, de las que el primer ensayo es el Empleo Comunitario. Un primer ensayo, basado en la realización de obras públicas en los municipios afectados por el paro agrícola, que se constituyó en estruendoso fracaso, pues a pesar de pasar en sólo diez años de una dotación de 500 millones a más de 36.000, no sólo no contribuyó a reducir las cifras del paro agrario, sino que ayudó a dispararlas: si en 1979 eran 25.000 los trabajadores acogidos al sistema, en 1983, último año de aplicación, se elevaban a casi 160.000. El nuevo sistema de protección puesto en marcha en 1984 pretendía superar las contradicciones del Empleo Comunitario. Se basaba en intentar acercar el *status* del parado agrícola al del parado de la rama general, mediante la creación de un subsidio (aunque reducido en importe y en tiempo), así como en fomentar la creación de empleo a través de un Plan de Empleo Rural. Como ocurrió con el Empleo Comunitario, fue *pensado* para poco más de 100.000 trabajadores, y llegaron a estar *apuntados*, en 1990, casi 300.000. Un sistema diseñado en su primera configuración (Empleo Comunitario) como una medida provisional para mejorar la condición de vida de un colectivo marginal a extinguir (así se preveía ocurriese por emigración o agotamiento vegetativo), pero que enseguida se transformó en el modo de vida casi estructural de un colectivo social importante, que no termina de extinguirse a pesar de los pronósticos/deseos de las sucesivas administraciones y sus sucesivos asesores macroeconómicos. Un sistema

con cuyos resultados ninguno de los agentes interesados en el tema (desde la Administración a los propios jornaleros) ha estado nunca plenamente satisfecho. Y es que el binomio subsidio/PER muestra claramente la continuidad de aquéllos móviles ambivalentes de piedad ante una situación de pobreza generalizada, y de previsión frente al potencial conflictivo que se deriva de esa pobreza. Así como la pervivencia de aquel *compromiso histórico nacional* adoptado hace ya casi dos siglos: el de intentar hallar políticas que permitan mejorar la situación de los desposeídos del medio rural, siempre que ello pueda hacerse sin modificar el régimen de propiedad.<sup>549</sup>

La población sigue emigrando a Madrid a trabajar en la construcción; se organizan en cuadrillas y pasan las semanas trabajando en la capital para volver los fines de semana, sin embargo en los últimos tiempos la amenaza de una crisis inmobiliaria ha frenado el número de obras y con ello el nivel de empleabilidad.

*Aquí hasta la fecha se han estado yendo hasta Madrid, pero al fracasar Madrid la gente se agarra al paro y el que no lo tiene ya me dirás... Yo el futuro de estos pueblos de colonización no lo veo muy claro, o la agricultura y la ganadería mejoran un poco o nos dan para sembrar otro producto que sea más rentable, o no sé... Aquí había una fabrica de piezas para la construcción y se ha venido a bajo, ahora la cierran por 3 meses. Trabajaban ciento y pico personas y ahora me parece que hay trabajando unos 30 y ahora el día 15 de diciembre se cierra y es porque la cosa está mal. El problema está en la crisis mundial que hay y que nos toca también a nosotros.*

Para finalizar la entrevista es necesario preguntarle a Juan José, si venir al Batán fue una buena idea o si por el contrario se arrepiente de ello, él lo tiene claro:

---

<sup>549</sup> El subsidio agrario en el marco regional de Extremadura. Publicado en J.M.Cansino, coord., *El campo andaluz y extremeño: la protección social agraria*, ed. Consejo Económico y Social, Madrid, 2003, pp. 83-108



Fue un acierto y tenían que haber hecho más pueblos como estos. Franco haría cosas muy malas, pero esto fue un acierto.



Nombre: Esteban Vicente Pascual

Edad: 65 años

Poblado: El Batán

Año de llegada: 1973

Lugar de procedencia: El Payo (Salamanca)

Profesión: Agricultor jubilado.

Vinculación: Obrero, taxista y Colono.



Nombre: Purificación Pascual Holgado

Edad: 64 años

Poblado: El Batán

Año de llegada: 1973

Lugar de procedencia: El Payo (Salamanca)

Profesión: Ama de casa.

Vinculación: Esposa de colono.

Esteban y Purificación son un matrimonio que procedía de un pueblecito de la provincia de Salamanca denominado El Payo, aunque antes de llegar al Batán estuvieron en Moraleja –localidad situada a unos 30 kilómetros del Batán y municipio más grande de la Sierra de Gata que es la comarca vecina-. Una vez conocido este dato, se explica que Esteban se presente tocado con la gorra de ganadero típica de la provincia vecina y que le acompañará a lo largo de todo el

tiempo que estuvimos hablando, a pesar de estar sentados y de encontrarnos en un lugar cerrado. Esteban recuerda perfectamente la fecha de su llegada al poblado de El Batán: *-el 10 de marzo de 1973-* dice con convencimiento, mientras su esposa asiente con la cabeza. Esteban y Purificación llegaron al poblado con 3 hijos, aprovechando la coyuntura de una plaza que había salido de taxista en el pueblo a través del INC-IRYDA, ya que el Régimen pretendía dotar de todos los servicios a estos pueblos incipientes:

*Vine destinado aquí como taxista nada más, después a raíz de ahí surgió lo de la parcela y me dieron parcela. La plaza de taxista estaba vacante, la solicité y me la concedieron. Yo no era taxista y luego tampoco, lo que menos hice fue trabajar con el taxi una vez que me concedieron la plaza.*

Su mujer aprovecha para apostillar:

*Porque no tenía dinero. Cuando tenía algún viaje era de noche y los fines de semana. Para pasear a los mozacos, los mozos del pueblo. Pero como tenía agricultura muchas veces lo despreciaba y se lo daba a otro compañero.*

Esteban ya era agricultor antes de llegar al Batán, trabajaba de mediero y también tenía a su cargo tierras *arrendadas* (alquiladas):

*Yo ya vine aquí con mi maquinaria y todo montado y al año siguiente me dieron la parcela. En aquella época se cultivaba maíz y un poco de tabaco. Tenía 9 hectáreas, aquí la mayoría de las parcelas son de ocho y media a nueve hectáreas. Un año ponía el maíz por un lado y año siguiente lo ponía por otro, por ir cambiando el terreno para dejar descansar la tierra.*

Cuando le preguntamos a Purificación, sigue respondiendo Esteban, pero al instante ella reclama su papel protagonista alzando una voz firme:

*Yo le ayudaba en el campo y en casa. Iba al campo cuando era la temporada de coger maíz, o cuando hacíamos el tabaco, porque el tabaco tiene muchísima mano de obra, y luego tenía que venir a casa, siempre me quitaba antes de venir a comer (dejaba de trabajar). A las 12 hacía de comer y tenía que recibir a mis hijos que venían del colegio y después por la tarde –cuando recogías (se refiere a dejar arreglada la cocina)- te ibas, en vez de ser a las 3, te ibas a las 4 o a las 5 y hacías lo que podías, las horas que aprovechabas allí, dejabas preparado un poco lo de la cena y ya está. Yo trabajaba doblemente, sin parar y sin sueldo. Yo tenía 3 hijos, después ya tuve 4, el último ya me nació aquí en 1981.*

Esteban aprovecha para hablar sobre la llegada y la dureza de los primeros años, aunque inmediatamente prosigue Purificación que paulatinamente ha ido ganando protagonismo:

*Aquí ya había colegio. Cuando vinimos nosotros los colonos ya estaban con luz, pero el primer año no tenían luz, ni agua corriente. Tenían que ir a buscar el agua a una fuente y para la luz se alumbraban con candiles de carburo. Nosotros vinimos a una casa de obrero*

Existían básicamente dos tipos de viviendas: la de colono y la de obrero o artesano, estas segundas eran más humildes y carecían de patio o corral, que era el lugar destinado a la crianza de los animales y donde se guardaban los útiles de las tareas agrícolas. Estas casas las denominaban “las casitas” ya que eran más pequeñas y humildes que las de colono, debido al carácter temporal y transitorio de los que allí moraban:

*Purificación: -Entonces cuando nos dieron la parcela, ya nos dieron la casa de colono, la que le pertenecía al lote.*

Esteban: *-Porque las parcelas como sabéis ellos las consideran un lote. Van ubicadas 8 ó 9 hectáreas con lo que tenga la vivienda. Las casas son grandísimas, sino me equivoco creo que tienen 630 metros cuadrados, entre dependencias, vivienda y todo. La casa que me dieron de obrero – lógicamente- la entregué. Luego se ocupó enseguida por otros.*

Al igual que muchos colonos y a pesar de haber llegado con la condición de obrero – taxista-, Esteban ya tenía experiencia como agricultor y algo que en aquellos difíciles años setenta era muy codiciado: tractor:

*Yo cuando vine aquí ya venia montado con mis mecanismos, ya traía tractor, porque antes no, lo había hecho durante muchos años, incluso antes de casarme con caballerías, labrando. Pero aquí cuando vine ya traía el equipo que tengo ahora, que era el mismo que el que tenía entonces. O sea que ya no me resultó tan duro, pero aquí hay muchos que vinon<sup>550</sup> y tuvieron que hacer las labores de las 8 o 9 hectáreas con caballerías. A nosotros no nos ayudó el Instituto Nacional de Colonización, a los otros sí, porque nosotros no tuvimos vacas nunca, pero fue porque no quise acogerme a ayudas.*

Purificación continúa con los argumentos iniciados por su esposo acerca de las ayudas recibidas por el Estado. Sus palabras se tiñen de orgullo cuando aborda el hecho de haber salido adelante sin subvenciones públicas:

*Yo recuerdo que a una prima hermana mía le dieron una yegua percherona para que labrara el huerto.*

Prosigue Esteban, su discurso aclarando la explicación. A medida que avanza nuestra conversación uno puede comprobar que a pesar de los años Esteban y Purificación no han perdido el acento castellano propio de la vecina Salamanca:

---

<sup>550</sup> Vinon: Vinieron.

*Entonces en aquella época que las daban en muchos pueblos, como Vegaviana y la Moheda de Gata<sup>551</sup>, son las parcelas más pequeñas: de 4 ó 5 hectáreas. Con una caballería se hacían, pero aquí ya con 9 hectáreas la mayoría tenían que tener su maquinaria y el que no la tenía la alquilaba, pagaban por hacer las labores y punto.*

Continuamos hablando de las infraestructuras con las que fueron dotados los poblados de colonización en origen:

*Aquí hemos estado un par de años que no había quien parara<sup>552</sup> en el pueblo, porque va por el exterior, va junto a las encinas la basura y ahora parece ser que se han puesto manos a la obra y hay una empresa trabajando para solucionarlo y están enterrando la tubería. Nosotros siempre hemos notado cierto abandono en El Batán, pero más bien por política. Porque antes él que estaba aquí era del PSOE, después se descontroló un poco la alcaldía y subvenciones aquí al parecer, me parece que como no cambie el régimen, han llegado pocas y van a venir muy pocas. Pero todo es hasta verlo.*

Mientras Esteban pronuncia estas palabras Purificación mira por la ventana. Su mirada se pierde, aparece ausente, a sabiendas que no le gusta que su marido hable de política y menos con extraños.

Cambiamos de tema, para que Purificación deje de incomodarse y decidimos hablar de la comercialización de la producción, siendo conscientes de que llegados a este punto la cooperativa volverá a salir a la palestra:

*Yo cosecha ya no tengo, la llevan los hijos, pero antes de entregársela a los hijos ya tenía la parcela dedicada al ganado y el ganado vacuno se*

---

<sup>551</sup> Poblados de colonización de Sierra de Gata, que es la comarca del Valle del Alagón. Vegaviana pertenecía al municipio matriz de Moraleja y Mohedas de Gata a Gata.

<sup>552</sup> La expresión “no había quien parara” quiere decir que no se podía estar. El motivo es un olor a aguas fecales, de las cuales los vecinos se quejan.

*comercializa todo y se vende a la cooperativa de Coria, de la cual he sido socio. Pero ya como me he jubilado, lo hacen los hijos y hoy se lo venden a un tratante<sup>553</sup> o a otro y ya está... Mis hijos continúan con el trabajo, porque yo las parcelas no las he vendido ni nada.*

No podemos evitar preguntarle a Esteban por el futuro de la ganadería en la comarca del Valle del Alagón y concretamente en los poblados de colonización:

*La ganadería va dando mucho en quiebra, hubo unos años buenos, pero si ahora acaban de cortar la poca subvención que dan, entonces sí que se la acaban de cargar. De hecho a muchos jóvenes les decimos los padres:*

*-¿Quieres la parcela?*

*Y dicen: -no. Véndala y nos reparta el dinero, que es lo mejor que puede hacer. No la quieren.*

Sentimos que Purificación se encuentra desplazada y queremos integrarla nuevamente en la conversación para ello le preguntamos sobre algún plato tradicional cuyo uso sea frecuente. De pronto su rostro se ilumina, antes de que comience a hablar sentimos que hemos entrado en su terreno:

---

<sup>553</sup> Para ser tratantes había que tener unas características muy especiales, capacidad de persuasión, *labia* que diríamos ahora, apreciar la calidad del ganado sin mostrar interés, temple para no calentarse, etc. Eran características de la personalidad difíciles de aprender y el acceso a ese mundo era habitualmente difícil. Solía ser oficio de determinadas familias que se transmitía de padres a hijos como si de una herencia se tratase. Hacia los tratantes había una especie de admiración y respeto y hasta su indumentaria era característica: blusón negro, sombrero o gorra y cayada. En los mercados de ganado de Medina o el de los jueves en Peñaranda cerraban sus tratos. Allí acudían ganaderos con el deseo de vender. Comprador y vendedor iban informados de los precios antes de *entrar al trato*, normalmente el vendedor pedía una cantidad superior a la del mercado, el tratante enumeraba los defectos del animal y *mandaba* una cantidad menor, el vendedor *se resistía*, etc. A veces el tratante se retiraba ver otros tratos; el vendedor entre tanto también se informaba de lo que *se mandaba* o pagaba. El tratante volvía y vuelta al regateo hasta que llegaban a un precio consensuado. Algunos tratos *se empecinaban* y tenían que echar mano de un tercero de confianza de las partes que *terciaba* en el precio final. El trato se cerraba con un apretón de manos que tenía más validez que un contrato, no había vuelta atrás, los tratantes se conocían todos y si alguno faltara a su palabra *podía ir dejando el oficio*. La operación se celebraba con *el alboroque* o *convite* a todos los intervinientes en el trato que normalmente pagaba el vendedor y al que siempre se apuntaba algún gorrón, allí se comentaban las incidencias del trato y casi siempre se terminaba hablando de los chismes de la comarca. Fuente: <http://salmoral.webcindario.com/tradiciones/tratantes.htm>

*En mi casa yo pongo un día a la semana legumbres –que me gusta muy poco ponerlo, aunque sé que son muy buenas- pero será por vaga o lo que sea, luego el arroz, la paella y la verdura. El pescado también nos gusta menos, pero por lo de la salud lo hacemos más.*

Esteban aprovecha para interrumpir e introducir un elemento que con el tiempo va cobrando una importante dimensión dentro del presente estudio: la matanza.

*Lo que más nos gusta es la matanza, que es lo típico, pero nos va peor (para la salud) y ya hace 3 o 4 años que no matamos. Cuando vamos a alguna casa y nos ofrecen embutido me gusta picar. La matanza en estos pueblos de labor<sup>554</sup> es el arreglo de una casa, porque llegas cansado de trabajar y comes cualquier cosa, siempre había dos huevos fritos –caseros- y un cacho de chorizo y ya estaba la comida avía<sup>555</sup>.*

Llegados a este punto le pedimos a Esteban que nos hable de la matanza, sin embargo es Purificación quien comienza la narración:

*La matanza como eran muchos kilos la hacíamos con unas artesas<sup>556</sup> grandes de madera y entonces allí se echaba la carne y se guisaba, se le echaba la sal, el pimentón, el ajo, el orégano, cominos y se guisa la carne y después tenemos una máquina –la máquina de embutir- a la que se le pone la tripa<sup>557</sup> en un embudo y se rellenan los chorizos... Entonces hacíamos salchichones, apartamos un poco de carne –de la blanca- y para eso comprábamos carpetas de conservantes y se la echábamos en*

---

<sup>554</sup> Quiere decir pueblos con vocación agrícola.

<sup>555</sup> Arreglada. Hecha. Realizada.

<sup>556</sup> Las artesas se empleaban para mover las carnes de la matanza o para amasar la harina. Actualmente es común emplearlas como elemento de decoración rústica, o para hacer mesas.

<sup>557</sup> La operación de embutir los chorizos solía comenzar a partir del tercer día de matanza, y podía durar entre uno y dos días, dependiendo de la cantidad de carne disponible. Se empleaba para ello una máquina especial que mediante presión introducía la carne picada en la tripa de cerdo. Generalmente la máquina era de un vecino adinerado, que la prestaba y tenía la suerte de ser invitado para observar este proceso en casa de los vecinos.



un baño (recipiente) de barro, bien aplastadito y tapado con un baño blanco y estaban las horas que ponía el cartón (de conservantes) y después se embutía y ya está. Los lomos se guisaban por partes, también los echabamos en un baño enteros, le echamos un poquito de aceite de la buena<sup>558</sup>, pimentón y la sal y se mueven allí dos o tres días hasta que coge la sal. Después cogemos uno y lo cortamos para saber si ya está tomado por dentro y entonces cogemos una tripa muy ancha - pero lo metemos a mano-, se ata un trocito con una cuerda y de la cuerda esa luego abrimos la tripa que está mojada en agua y se empieza a tirar con la ayuda de la tijera, que atas la cuerda por fuera para que no se te corten los dedos -porque la cuerda esa te puede cortar los dedos-, entonces empiezas a tirar y a colocar la tripa. Un rato tiras y otro rato colocas la tripa y así llenamos los lomos.

Esteban también quiere aportar su granito de arena a la descripción tecnológica de su esposa:

*La matanza en sí es todo manual y todo artesano, ni colorantes, ni na,... Nosotros ya no podemos porque mi mujer está operada de corazón, yo también soy hipertenso y mil cosas... hemos tenido que desprendernos. Pero este año vamos a estar en la matanza de mi hija, porque va a matar y la va a hacer en mi casa y la va a curar en mi casa. Entonces como tenemos todos los cacharros allí y la máquina de embutir, cuando mate, pues lo haremos allí. Si es que a lo que hacemos en estos pueblos que es todo natural no llega nada, y sabe uno lo que come. De lo demás, muy bonito cuando lo vas a comprar, muy plastificado, muy envasado al vacío, pero no, no tiene el mismo gusto de cuando le echamos la lumbre por abajo, se cura con su humo, que después cuando comes un cacho de chorizo, que sabe al calor de la lumbre y eso es lo que es rico de la zona.*

---

<sup>558</sup> La expresión *El aceite de la buena* hace referencia al aceite de oliva, en detrimento del aceite de girasol u otras variantes.

Continuando con las tradiciones le preguntamos al matrimonio acerca de las fiestas de El Batán:

*Las fiestas de aquí son el 7 u 8 de septiembre –según como cae el fin de semana- y son las de la Virgen de La Macarena. Aquí no nos podemos quejar, hacen mucha fiesta y ponen una paella para todo el pueblo. Otro día pusion<sup>559</sup> carne guisada. Pero no sólo para el pueblo, sino para todo el que estuviera aquí.*

*Esteban: Para otras cosas no habrá perras<sup>560</sup> pero para fiesta sí. Esto que dan el convite para todo el pueblo lo llevan haciendo desde hace dos años.*

Esteban reconoce no saber muy bien cómo funcionan las fiestas del pueblo, ni tampoco haber asistido a muchas de ellas porque entiende que el campo es muy sacrificado y esas horas que utilizaba para otras actividades eran según él: *horas perdidas.*

Para finalizar nuestra conversación con el matrimonio les pedimos una valoración sobre los pueblos de colonización, sobre su experiencia, sobre la creación de los mismos. Esteban se adelanta eufórico:

---

<sup>559</sup> Quiere decir: *pusieron*. El **extremeño (estremeño)** es el dialecto (en el sentido filológico del término) hablado en el noroeste de Extremadura y sur de Salamanca, habitualmente clasificado dentro de los idiomas de España por organizaciones internacionales y nacionales, a pesar de no ser oficial en las Comunidades donde aún se habla. También recibe el nombre de *castúo*, aunque dicho término puede llevar a confusión, pues también se denomina así tanto a las hablas de tránsito con el leonés (castúo) como a las hablas castellanas del oriente de Extremadura y poblaciones de Sevilla y Córdoba, de influencia leonesa. Se habla en las comarcas salmantinas de El Rebollar, sur de Ciudad Rodrigo y de Béjar. En Cáceres se habla en las comarcas de Sierra de Gata, Las Hurdes, Guijo de Santa Bárbara, Valle del Alagón, Riberos del Tajo-Alagón, Riberos del Tajo-Almonte y poblaciones del Valle del Jerte como Piornal, Rebollar o El Torno, Valle del Ambroz, Monfragüe y en Berzocana y Madroñera, en la comarca de Las Villuercas-Guadalupe. También se habla una variedad a medio camino entre el extremeño y el portugués en la villa portuguesa de Barrancos, en la frontera lusa con Extremadura y Andalucía. Una de sus principales características son las Formas verbales fuertes: *h.izun* (hicieron), *truhun* (trajeron), *carçun* (calzaron),... Fuente: [http://enciclopedia.us.es/index.php/Dialecto\\_extreme%C3%B1o](http://enciclopedia.us.es/index.php/Dialecto_extreme%C3%B1o)

<sup>560</sup> Dinero. Presupuesto.

*Es lo mejorcito, lo que nunca podrán hacer muchos gobiernos que vengan.*

*Purificación: -Esto fue una cosa fabulosa porque nos ayudó a los pobres porque era de lo que comíamos y lo único que sabíamos hacer (se refiere a las tareas agrícolas). Porque todos no podíamos ser oficinistas.*

*Esteban: -Trabajamos como mulos, pero por lo menos teníamos para comer, porque en las fincas estas –aquí (El Batán) ya se dio cuenta el estado de que tenían que hacerlas grandes- que una familia numerosa, como eran la mayoría de los colonos -de 4, 5 o 6 hijos y aquí los hay hasta con 14 hijos, 12 y 11. En los demás pueblos de colonización de la zona las parcelas eran de 3 ó 4 hectáreas, se hacía todo a mano o con caballerías, sin embargo ya con la maquinaria se dieron cuenta de que tenían que hacerlas más grandes para poder más posibilidades de mantener la casa.*

Al igual que otros muchos colonos, Esteban piensa que la creación de los poblados de colonización fue uno de los grandes aciertos del caudillo Francisco Franco. Según la opinión de Esteban el proceso de colonización se llevó a cabo:

*Para que la gente no emigrara. A mí mismo me ha tocado estar en el extranjero en 1954 que estuve en Brasil 7 años y es que aquí en España no se podía estar en muchos pueblos de donde somos porque no... no es que se muriera uno de hambre, pero no lo pasaba bien y entonces la mayoría se iban. Nosotros nos fuimos legalmente, pero otros se iban con pasaporte falso, se arriesgaba la gente como vienen los de las pateras ahora, entonces se inventaron esto para retener a la gente y que no emigraran.*

El tiempo transcurre rápido y llega el momento de despedirse de Esteban y Purificación, antes de ello queremos saber qué piensan del futuro del poblado.

*Yo desde que llevo aquí trabajando en el campo no puedo decir que me ha ido muy bien, pero tampoco puedo decir que me ha ido muy mal. Hemos criado a los hijos y aquí estamos y aquí nos hemos jubilado y aquí seguiremos ya hasta los restos. Pero los jóvenes no tendrán más remedio, porque antes tenían muchas salidas: Madrid, Barcelona,... la construcción, pero ahora ya tienen que volver, y ahora muchos que están solteros se tienen que arrimar a los padres a que los mantengan. Nosotros mismos tenemos el chico que tiene 26 años y está en Madrid y tiene suerte de que está trabajando, pero porque no es el campo,... si no... Este es el pueblo de colonización más grande de la provincia de Cáceres, pero ya hay muchos colonos que ya han vendido las parcelas y que los hijos no las han querido, porque se han buscado otra vida.*


Las parcelas que venden los colonos son compradas por gentes de fuera, que no tienen vinculación con el territorio pero que entreveen la posibilidad de hacerse con un buen pedazo de tierra a un precio razonable, en otros casos son ganaderos quien se hacen con ellas para destinarlas al engorde de sus vacas.

*El regadío tiene mucho impuesto y si la tiene ahí sin nada o arrendada a otro y no le paga, tiene que arrimar dinero y antes que eso se la quita de encima y la vende y ya está, que muchos han vendido la tierra pero la casa no. Eso ahora, que antes no se podía, porque yo he comprado en Valdencín<sup>561</sup> tres parcelas y entraban tres parcelas con tres casas, o sea que entonces la segregación no existía. No te dejaba el IRYDA<sup>562</sup> segregar, ahora ya sí. Las casas las he vendido hace año y medio*

---

<sup>561</sup> Poblado de colonización vecino, perteneciente al municipio de Torrejoncillo.

<sup>562</sup> IRYDA, siglas correspondientes al Instituto de Reforma y Desarrollo Agrario.

	<p>Nombre: Ciriaco García Peris</p> <p>Edad: 77 años</p> <p>Poblado: El Batán</p> <p>Año de llegada: 1971</p> <p>Lugar de procedencia: Garganta de La Olla</p> <p>Profesión: Agricultor jubilado.</p> <p>Vinculación: Colono</p>
---	--

Para iniciar la conversación le preguntamos a Ciriaco cómo decidió dar el paso y hacerse colono:

*Estábamos trabajando en fincas particulares, de medieros, que era el nombre que nos daban, en una finca que la llaman “La Mediana”, en el término municipal de Coria, con unos señores que los llamaban “Los Cachera” –propietarios fuertes-, entonces al llevar veintitantos años con ellos me enteré que iban a dar unas parcelas. Entonces lo que hicimos fue solicitarlas... eso se tuvo que hacer dos o tres años antes de que nos las dieran (1968-1969), pero no recuerdo la fecha. Recuerdo que hice la solicitud y salió el concurso de las parcelas y no me tocó, entonces yo había hablado con el ingeniero jefe –Modesto Durán- y claro, ya una vez que teníamos un poco de confianza, me dijo: -pues no le ha tocado. Yo le pregunté: -¿Entonces que pasa? Él me respondió: -Ya le avisaré con una cartita cuando se vuelva a abrir otro sorteo, porque tiene que solicitarlo otra vez, ya que la solicitud que hizo ya no vale. Entonces fue lo que hice, tuvo la delicadeza de escribirme y lo solicité y entonces fue cuando luego ya entramos en el sorteo.*

Ciriaco es un hombre pausado, sereno y vivido que habla con tranquilidad, pero sin detenerse y que utiliza la muletilla entonces para marcar el ritmo de su discurso.

*Yo tengo 4 hijos<sup>563</sup> y cinco nietos, y una gran suerte que los tengo a todos aquí en el pueblo. Tres varones y una hembra y es de lo que estoy engrandecido y casualmente han hecho aquí su vida. Dos de ellos trabajan en la agricultura, alternando, porque uno trabaja en la campaña del Centro de Tabaco –Centro de Fermentación de Coria- y el otro es camionero y tiene puesto la explotación a nombre de la mujer y se organizan así para poder llevar la parcela.*

Le preguntamos a Ciriaco lo que el cultivaba antes de que fueran sus hijos los que se encargasen de la parcela:

*Yo como era un agricultor que conocía el sector del tabaco lo que hice fue ir a decirlo y me dijeron que no tenían instalaciones, tardaron dos años o tres en hacerse. Entonces lo que hacía era que sembraba una hectárea de tabaco y la llevaba a colgar a una finca donde había instalaciones, que era la finca de La Atalaya. Y así me fui valiendo, como conocía el sector del tabaco, porque veía que el tabaco producía y claro, entonces a ellos lo que le interesaba era cobrar, porque cuanto más*

---

<sup>563</sup> Para los responsables del INC, no iba a convertirse en colono *quien quisiera, sino quien pudiera*. La política de colonización no iba a ser una obra piadosa, y los candidatos a nuevos colonos debían de poseer una serie de requisitos y cualidades: saber leer y escribir, ser mayores de 23 años o licenciado en el Ejército y menor de 50, estar casado o viudo con hijos, estar desprovisto de taras hereditarias fisiológicas (sífilis, tuberculosis, alcoholismo, etc.) o defectos físicos, acreditar una práctica profesional agrícola suficiente y poseer unas dotes de moralidad y conducta aceptables. Por supuesto, unos antecedentes políticos dudosos, puntualmente certificados con informes de los lugares de origen, bloqueaban cualquier posibilidad de acceder al colonato. Además, los candidatos a colonos debían reunir ciertas condiciones económicas como la de encontrarse en posesión del 20% del valor de la tierra, mientras que ser propietario de los medios de producción necesarios para la explotación (mulos, aperos, etc...) también facilitaba el ingreso como colono. Fuente: "Identidad y conflicto en un núcleo de colonización. Estudio de un caso particular: Valmuel y Puigmoreno (Alcañiz, Teruel)". Esta comunicación se inscribe dentro del proyecto de investigación "La intervención del Instituto Nacional de colonización en Valmuel y Puigmoreno (Teruel, 1953-1971). Políticas y resultados", financiado mediante una Ayuda a la investigación del Instituto de Estudios Turolenses (2003-2004).

*cobraran ellos pues mucho mejor y yo echaba mis cuentas y luego IRYDA se cobraba los gastos que tenía estipulado. Así lo transportaba con unos tractores y después para manillarlos<sup>564</sup> y tratarlo.*

Antes de ser colono, en su experiencia como mediero, Ciriaco siempre trabajó con el tabaco, de ahí su especialización en este cultivo:

*A mí siempre me tenían en las fincas cargado de tabaco. Yo llevaba 2 hectáreas, si a los medieros normales le daban una hectárea a mí los dueños me tenían cargado, porque como conocía el sector me tenían siempre cargado de tabaco y a mí me interesaba, porque el tabaco producía más.*

En vista de los grandes conocimientos que posee Ciriaco acerca del tabaco le pedimos que nos explique el proceso de producción del tabaco.

*Cuando se hizo la reconversión que salieron unos tabacos que eran distintos, los hubo que se acogieron para cerrarles los pabellones (secaderos) para que el tabaco se secara más despacio y en vez de ser fermentable era un tabaco procesado –que así lo llamaban- y claro se iba más despacio, pero hubo que analizar la tierra para que el tabaco se pudiera adaptar. Yo tuve que ceder y si tenía 5.000 kilos, tuve que entregarlo, porque al no poderme acoger a la instalación y a esa variedad de tabaco que era el que quería la empresa, pues tuve que ceder pero sin embargo después con el que me he quedado -que ahora lleva mi hijo-, se cortaba y se llevaba a los pabellones y no tenía más y en cuanto se secaba por “Los Santos”<sup>565</sup> aproximadamente era cuando se empezaba a deshojar y luego se hacían unos paquetes que no podían rebasar nunca más de los 60 kilos y se lo llevaban a la factoría y allí te*

---

<sup>564</sup> Hace referencia a la tarea propia del proceso de elaboración del tabaco consistente en la elaboración de un pequeño haz cuyos tronquitos unidos formaban una circunferencia que no sobrepasaba los 5 centímetros de diámetro.

<sup>565</sup> La festividad de *Los Santos* se celebra el día 1 de noviembre.

*clasificaban esos fardos. Lo primero que hacían eran pincharlos para ver la humedad, como tuviera humedad te lo devolvían para atrás. Lo normal era un 18%, 20%, 23%, pero como pasara de un 25% ya te ponían una banderita y ya no lo podías entregar y te lo tenías que traer para casa.*

Interrumpimos el relato de Ciriaco para preguntarle quienes eran los que hacían los distintos trabajos de la producción del tabaco:

*El trabajo de deshojar lo hacíamos con la familia de casa, con los hijos. Se hacía en tiempos muertos –cuando llovía- y en las explotaciones familiares. Colaboraban los hijos porque ese trabajo lo podía hacer cualquiera, era quitarle al tabaco las hojas y ya está<sup>566</sup>.*

En este sentido nos interesa saber el nivel de interacción entre los vecinos y el apoyo entre ellos a la hora de realizar las tareas del campo:

*Como compañeros, como vecinos, los vecinos nos tratábamos como de familia porque éramos los primeros que teníamos que echarnos la mano. Se cogía el maíz de huerta entre todos, unos días se iba a coger a un sitio y otros días a otro y había que cargar unos camiones grandes con un maíz de piña y un señor solo no podía, entonces lo que hacíamos era ayudarnos entre 4 ó 5, cuando cargaba uno o cuando cargaba otro.*

---

<sup>566</sup> España era el tercer país productor de tabaco de la Unión Europea, con un umbral de garantía de 40.672 toneladas para la cosecha de 2005, y Extremadura, con el 85% de la producción, era la región española donde se concentraba este cultivo. El valor de la producción correspondiente a la cosecha 2004 ascendió a 133.50 millones de euros (incluyendo la prima comunitaria). El tabaco es un cultivo intensivo en mano de obra. Requiere, por término medio, 2.200 horas de trabajo por hectárea, más que cualquier otro tipo de cultivo. Creaba muchos puestos de trabajo en lugares donde el empleo escaseaba. En concreto, eran más de 20.000 las familias que vivían directa e indirectamente del cultivo de tabaco en España. La mayoría de los propietarios eran modestos agricultores propietarios de pequeñas extensiones. En España, el tabaco se cultivaba en siete Comunidades Autónomas: Extremadura,, Andalucía, Canarias, Castilla y León, Castilla - La Mancha, Navarra y País Vasco. En Extremadura se cultivaba el 85% de la producción nacional de tabaco, y su facturación anual representaba el 20% del valor total de la producción final agrícola de la región. Le seguía en importancia Andalucía con el 11% de la producción nacional. El sector del tabaco creaba 600.000 empleos en Europa, especialmente en las zonas de menor renta per cápita de la Unión Europea: Extremadura y Andalucía, en España; Mezzogiorno y sur, en Italia, y la zona norte, en Grecia. Fuente: <http://www.cultivadoresdetabaco.com/cultivo.html>



*Aquí la convivencia en ese aspecto era bastante buena. Claro, vinimos de unas tierras distintas y esto era trabajoso, aquí para poder aguantar se requería un corazón bastante duro, porque ciertas tierras eran muy trabajosas y entonces hubo que aguantar mucho aquí y por eso hubo algunos señores que llegaron y se fueron, estuvieron un año, otros llegaron vieron la parcela y la dejaron. Porque aquí parcelas mejores y peores, hay parcelas bastante productivas y otras que son bastante peores. Hay personas que han aguantado mucho para sobrevivir y en cambio otros se han defendido un poquito mejor.*

En las ventanas repiquetea el sonido del reloj de la iglesia, mientras seguimos tratando de penetrar en el concepto de vecindad, para ello le preguntamos a Ciriaco por aquellos puntos de encuentro, los lugares de reunión donde coincidían los vecinos y pasaban los pocos ratos que las duras tareas agrícolas les permitían o por el contrario esos lugares necesarios para el desarrollo de la economía social:

*Aquí reuniones casi no había porque cada uno se dedicaba a lo suyo, luego lo que se formó fue una cooperativa y entonces ya teníamos esos contactos todos y luego ya con la cooperativa se traían abonos y se traían semillas para una economía y ya fue donde tuvimos una sociedad bastante amplia y yo creo que fue una de las cosas buenas que se hicieron en este pueblo. Aquello luego dejó de funcionar (se refiere a la cooperativa) porque las malas administraciones nos llevaron a un derrote<sup>567</sup> y fue ya un fracaso total, después de que ya lo teníamos todo montado, porque se montaron tanques de leche, se montó una bascula, un molino para moler pienso concentrado para el ganado bajo el control del veterinario... y luego cuando ya lo teníamos todo en función hubo una mala administración... y aquello –ya digo- fue un fracaso. La cooperativa se cerró y mal, con unas deudas grandes que quedaron ahí. La cooperativa estuvo funcionando 14 o 15 años y llevará cerrada unos 12 años. Al cerrar la cooperativa cada uno nos fuimos apañando por*

---

<sup>567</sup> Derrote: derroche.

nuestra cuenta para vender las cosechas. Porque claro aquí éramos muchos los ganaderos que teníamos bastantes vacas y llevábamos la leche todos los días y se reflejaba allí hasta que venía una compañía y se la llevaba, pero luego aquello al no funcionar hubo que vender las vacas porque eso no era rentable, el tanque quedó ahí en la cooperativa y todo lleno de deudas. Luego cogieron otra agrupación de unos 30, gente ya más nueva<sup>568</sup> pero tampoco llegó a funcionar. Estuvon<sup>569</sup> un año, no llegó a dos años y no llegó a funcionar y luego ya esos edificios que eran todos maravillosos se ha tenido el ayuntamiento que hacer cargo de ellos.

Le preguntamos a Ciriaco si en algún momento hubo problemas por el uso del agua, una cuestión habitual para los regantes en las tierras de regadío:

*Después del guarda había un mayoral –que así le llamaban- y ese era el que estaba ante cualquier queja, siempre estaba en la oficina cuando venía el perito porque tenían que hacer liquidaciones. El mayoral era el que llevaba toda la producción y eran los que repartían también el abono –los primeros años- desde unos almacenes que tenían y cada uno iba a por su abono y hasta semillas. Hubo un par de años que funcionó así, ellos compraban cantidades grandes porque salía mucho más económico y entonces el mayoral le daba a cada uno su cantidad. Tú llevabas tu nota y te lo daba y te lo anotaba. Aquí además dieron vacas una vaca<sup>570</sup> familiar para que tuvieran leche, y dieron vertederas y caballo en algunos sitios, aunque aquí no se hizo-, pero la vaca todo el*

---

<sup>568</sup> Gente más nueva: gente más joven.

<sup>569</sup> Estuvon: estuvieron.

<sup>570</sup> La población y el reparto de las casas se organizó desde el I.R.Y.D.A, dando a cada colono un "lote", esto es, con la parcela que a cada familia se le había otorgado, venía determinada la casa que en su mayoría eran de simétrica construcción unas con otras, y de estética idéntica, planta baja pintadas en blanco. Tenían terreno adicional o corral en el cual se encontraban un porche o cocina y las cuadras, donde se recogían a la vaca y la yegua, que también se daban en el lote, y en ocasiones algún que otro apero para los animales.

Fuente:<http://palazuelo.dip-badajoz.es/index.php/mod.pags/mem.detalle/idpag.13/idmenu.1057/chk.2fe6968aa3f086338e0ffcd6de7adf7.html>

*mundo que la quisiera se la daban. A esa vaca lo único que tenías que hacerle era ponerle una novilla y después de 2 años se la tenías que entregar al IRYDA.*

Queremos que Ciriaco nos cuente desde su experiencia cómo ha ido viendo los cambios acaecidos en la agricultura hasta anclarse en la crisis que sufre desde la década de los ochenta y esa marcada subsidiaridad:

*La agricultura fue cambiando, se cambiaron algunos cultivos, se sembró algo de pimiento, los tomates también para la fábrica<sup>571</sup> y también se sembraba un trocito de pepinos porque ese un dinero que se cobraba mucho antes y servía para hacer frente a los gastos, porque la campaña es muy larga desde que se siembra el maíz hasta que se recolecta. Entonces se trataba de sembrar algún producto para sacar alguna perra e irse manejando e ir sobreviviendo. Luego aquí en la cooperativa, lo que tratamos un año que se contrataron cantidades, por ejemplo 3 millones de kilos a una factoría de Plasencia de maíz ya con unos precios porque sino era muy difícil sacar tanto maíz cuando te venía comprar uno o te venía a comprar otro. Entonces lo que se hizo a través de la cooperativa es que venían los camiones ya con esas normas, con unos precios ya establecidos. Tenías que cotejar el porte y luego allí te lo pagaban, como ellos ya creyeran conveniente, porque ellos ya habían hecho un acuerdo con la cooperativa de X kilos o X millones de kilos, y eso también lo hicimos aquí algunos años. Porque yo estuve en el Consejo Rector<sup>572</sup> y me tocó trabajar en ese sistema.*

---

<sup>571</sup> Se refiere a la fábrica de tomates de Coria, propiedad ahora de la empresa *Cidacos*. Esta conservera ha sido un importante motor de desarrollo a pesar de que en las últimas dos décadas ha estado cerrada en varias ocasiones y ha cambiado de titularidad en dos ocasiones.

<sup>572</sup> El Consejo Rector es el órgano de gobierno, gestión y representación de la sociedad cooperativa, con sujeción a lo establecido a la presente Ley, los estatutos y la política general fijada por la Asamblea General. (Artículo 36 de la LEY DE SOCIEDADES COOPERATIVAS DE EXTREMADURA. Ley 2/1998, de 26 de marzo)

Realizamos un giro en la entrevista y le preguntamos a Ciriaco como fue la llegada ¿Qué echaron de menos en aquellos primeros momentos? ¿Qué encontraron en el poblado a la llegada?

*Lo que encontramos aquí fueron unas viviendas extraordinarias, que esas en las fincas en las que estábamos cada uno eran viviendas mucho peores y aquí eran casas un poquito dignas para vivir las personas. Porque incluso había medieros en fincas que vivían en chozos... fíjese si aquello era duro, pero no tenían vivienda allí, pero no tenían vivienda para poder trabajar y allí aguantaban un año, dos o tres o el tiempo que fuera y si no era en un chozo era en unos secaderos, que antes se utilizaban para secar pimientos y aquello no eran viviendas aptas para vivir las personas, pero no había más remedio porque ellos eran los dueños de la finca y tú entrabas y no había más remedio. Y cuando llegamos aquí ya había agua corriente, había un agua que metían del río. La electricidad tardó un poco de tiempo, unos dos meses y nos alumbrábamos con un farol y así estuvimos un tiempo y luego sí, ya vino la luz. Lo que tuvimos fue un problema bastante gordo con las escuelas. Cuando vinimos aquí no las tenían creadas, esto era como una finca. Yo como trabajaba en Coria, los niños míos los tenía en la fina "La Mediana" porque allí había una escuela y los jefes como tenían casa en Coria me llevaron a una finca allí donde había mucho tabaco, así que estuvimos hablando con el director porque yo tenía dos niños que estaban en las escuelas que iban con el transporte escolar y luego comían en el comedor de la escuela. El director me dijo que al irme a una finca le iba a hacer un daño muy grande a los niños y que iban a perder un curso, así que lo que hice fue que dejé un niño con cada uno de mis hermanos que también trabajaban en otras fincas en Coria. Cuando llegamos aquí a plantear que por qué nos habían dado la tierra para hacer las escuelas pero no estaban las escuelas nos decían que les habíamos obligado y yo les dije que no. Porque aquí hubo un año que los muchachos estaban todos por ahí porque no hubo escuela. El señor*

*perito decía que no le habláramos más de ello y le decíamos que porque él no tenía hijos aquí a los que se les pudiera hacer ese daño.*

Al hilo del tema del colegio le preguntamos a Ciriaco si la gente joven del pueblo ha estudiado, si han hecho carreras, si han ido a la universidad...

*Aquí habrá algunos muchachos que habrán ido un poco al instituto, pero vamos aquí ha sido como la base, lo principal. Los míos mismos (se refiere a sus hijos) fueron a la base, a lo principal, a uno lo llevé a Puebla de La Calzada, para que hiciera allí... y hubiera querido que siguiera estudiando, estuvo un curso allí y para sacarlo tuvo que estar dos años, y llevaba aquí con cuarto, pero al llegar allí tuvo que empezar de cero. Lo que habían hecho aquí era dentro de las posibilidades que había y allí me costó 50.000 pesetas cada año, pero bueno... luego ya acabó aquí de rematar y aquello fue una experiencia muy grande para él.*

Ciriaco se emociona cuando habla de sus hijos, su mirada se vidria y su voz tiembla, pero sabe mantener el tipo, es un hombre duro, de campo, hecho a mil adversidades, como el junco que dobla el viento pero que siempre permanece en pie. Nuestra conversación continúa y le preguntamos a Ciriaco si se están abandonando las parcelas:

*Aquí ha habido un cambio muy grande, porque ya los hijos... yo tuve un hijo que se quedó con la parcela y tuvo que acogerse a las ayudas que les daban y montó ya una instalación y riego por aspersión y eso ya es maravilloso y saca unas producciones bastante buenas. Luego ha habido otros que las han vendido. Aquí ha habido una sociedad que habrán comprado unas 20 parcelas. Una vez que pasaba a los hijos... los hijos ya estaban trabajando, viviendo en otro sitio y la agricultura ya no era muy rentable porque había que hacer unos gastos que a lo mejor no se podían: -padre ya no la puede llevar, si no la queréis ninguno se vende. Pero el cambio se ha producido con el riego por aspersión, yo sacaba*

*una media de 9.000 kilos y aquí ha habido veces que sacaban 15.000 ó 16.000 kilos por hectárea, claro, debido a esas instalaciones que nosotros no pudimos tener porque no estaban a nuestro alcance. Antes las parcelas no se podían vender, pero ya con las circunstancias, el lote ya lo tienen amortizado, ya es propiedad suya y ya pueden venderlo.*

Le preguntamos a Ciriaco si la gente mayor sigue echando una mano en el campo a los hijos y nos responde:

*Eso ya es delicado, porque resulta que un padre aunque quiera ayudar a un hijo tiene que tener cuidado, porque no puede ni pisar por allí, porque le cogen y le pueden denunciar. Todo el que funcione en el sector agrícola tiene que estar dado de alta, inclusive sucede con la mujer y el marido, es el marido el que está dado de alta... y si quieren, como la mujer esté allí haciendo labores o lo que sea... puede tener problemas. Yo llego al huerto y lo único que puedo hacer es sembrar allí las hortalizas para casa.*

La mañana avanza lentamente y no podemos dejar marchar a Ciriaco sin preguntarle su opinión sobre los vertidos que está ocasionando una industria cercana en la localidad. La trascendencia es tal que cuando llueve todo el pueblo se inunda:

*Eso -según hablaban- ha estado denunciado varias veces, lo que pensamos es que si atacaban un poco a la fábrica, los ayuntamientos<sup>573</sup>, si había 80 o 100 obreros... qué sé yo... se luchaba con ese sistema<sup>574</sup>... ¿no comprende? Pero claro, lo que debieron de decir es:-la fabrica sí, pero la escombrera ¿a ver de qué modo? Que no estuviera sobre unas*

---

<sup>573</sup> Ciriaco habla en plural al referirse a los ayuntamientos porque El Batán pertenece al municipio de Guijo de Galisteo, de esta forma existen dos alcaldes: el alcalde principal y el alcalde pedáneo, que es el de El Batán.

<sup>574</sup> Lo que trata de decir Ciriaco –con muchas reservas- es que los vecinos tenían el temor de que si denunciaba a la fábrica o se la presionase, los obreros se quedarían sin trabajo.

*escuelas y luego con unos colectores en los cuales al echar ese material se han acenagado y el agua retrocede para arriba. Ahora esos colectores los tienen que abrir y tienen que buscar una zona donde no esté ese material, porque si ahí hay 3 metros de piedras, hierros e historias tienen que ir buscando donde haya una salida, porque para levantar eso y sacarlo de ahí cuesta mucho trabajo. Entonces eso el pueblo lo ha visto y se le ha ido un poco de las manos a los ayuntamientos... Decían que ese vertedero no estaba autorizado y que no se podía hacer eso, porque hay unas escuelas ahí y hay mucho propano y hay una cantidad de material que va ahí todo mezclado. Eso se hizo con un alcalde que hubo, entró otro y dijo que esa escombrera se cerraba y es verdad que se cerró y lo están llevando ahora (los vertidos) a una finca de un particular.*

Le preguntamos a Ciriaco si los obreros de la fábrica proceden del pueblo:

*Yo eso no sé como se harían, si un 5% o un 10%, porque una vez que se entregaron esos solares yo habría sacado la condición de que fueran los más posibles de este pueblo. Porque para eso se les entregaron unos solares un poco económicos, pero luego como son empresas y ellos tienen obreros en otros sitios, lo que hicieron fue traerlos ahí: -que eran técnicos, yo ahí no me puedo meter, pero si a uno hay que hacerle un pequeño curso para mover cemento... yo creo que eso no tendría una especialidad tan grande y yo hasta ahí sí estoy dolido porque podrían haber sido más gente del pueblo que habrían ocupado esos puestos de trabajo.*

Nos vemos en la obligación de preguntarle a Ciriaco sobre el futuro de El Batán:

*Yo creo que estos pueblos que viven propiamente de la agricultura, que no tienen otra solución van a tenerlo difícil. La gente nueva<sup>575</sup> tendrá que ver alguna forma o tendrán que irse fuera a trabajar, como cuando*

---

<sup>575</sup> La gente nueva: la juventud.

*se iban a Madrid o como cuando se han estado yendo hasta ahora. Porque la agricultura una vez que no funciona ya no hay forma. Son pueblos que dependen de la agricultura, porque el que haiga<sup>576</sup> una fabrica ahí, que según dicen se va a cerrar el día 15 y han quedado 7 u 8 obreros, cuando había 100... pero claro eso depende todo de la construcción y al venirse abajo pues... ahora según hablan lo van a cerrar totalmente y que quedará así hasta el mes de febrero.*

Le pedimos a Ciriaco que valore esta iniciativa franquista, la construcción de los poblados de colonización y la conversión de las tierras de secano en regadío. Ciriaco responde con total convicción:

*Esto fue lo mejor que se pudo hacer, porque había mucha gente que estaba peregrinando por ahí en fincas particulares y al llegar una cosa de estas, con una cosa tuya propia, esto fue lo más maravilloso que se pudo hacer... debieron de hacer todavía mucho más. Yo creo que esta idea surgió porque como eran fincas que estaban abandonadas y no había mano de obra, vieron que no estaban bien aprovechadas<sup>577</sup> porque se podría emplear a más gente y entonces lo que hicieron fue expropiar... Eso fue cuando Franco, decimos que Franco lo hizo todo mal y yo creo que no lo hizo todo mal, unas cosas se pueden tener en cuenta como los pantanos, los canales y todas esas cosas. En una nación que estaba hundida y en la que estaban todos pasando hambre se hicieron cosas, que luego no se llegó ni siquiera a custodiarlas y quedaron abandonadas, y nos preguntamos: -¿Es que han salido otras cosas mejores? Pues bienvenidas sean, pero lo malo es que eso no sea así... El padre de mi padre estaba de mediero en la finca y luego cuando me casé me fui a una finca con mi mujer y ahí estuvimos 20 años, día a día y para mí aquello era un trabajo que tenía, porque recién casados no tuvimos más y allí aguantando como unos benditos. Luego cuando me*


---

<sup>576</sup> Haiga: haya.

<sup>577</sup> En alusión a los anteriores propietarios que eran los terratenientes y caciques de la zona.



*dieron esto fue una cosa mía propia y ya no me mandaba nadie. Ahora toda la responsabilidad era mía y ya no había nadie que me mandara. Para mí fue una cosa maravillosa.*

	<p>Nombre: Aquilino López Lorenzo</p> <p>Edad: 71 años</p> <p>Poblado: El Batán</p> <p>Año de llegada: 1974</p> <p>Lugar de procedencia: Aceituna</p> <p>Profesión: Agricultor jubilado.</p> <p>Vinculación: Colono</p>
---	---

Aquilino llegó al Batán en 1974, utilizando para ello la otra vía, la de los obreros cualificados que hacían falta para la puesta en marcha de los poblados:

*Yo hice un curso de tractorista en Talavera de La Reina y a través de sacar el carnet, pues me viene aquí a Navalmojada –de tractorista- y estando aquí me vine a vivir al pueblo a una casa de obrero. Porque yo trabajaba con un particular que era de Bejar y entonces yo estando ahí solicité para la parcela y solicité un año y no me tocaba, solicité al otro y tampoco y luego ya en 1974, estando ya todos me tocó. Hasta entonces yo estaba viviendo aquí en una casa de obrero -desde 1971-, luego cuando me dieron la parcela deje la casa de obrero y deje de ser tractorista.*

Aquilino tardó tres años en que le fuera concedida la parcela, este hecho nos invita a pensar que los requisitos pudieran haber cambiado a lo largo de ese tiempo o haberse endurecido. Su primera respuesta a nuestra pregunta es una expresión gutural que da pistas sobre el contenido de la respuesta:

*Eran preferidos los que tenían más familia y el que no había trabajado nunca la huerta tenía más dificultades. Yo como ya llevaba 4 años trabajando el regadío había adquirido un poco de experiencia para que me dieran la parcela. Yo tenía 2 hijos.*

Le preguntamos a Aquilino qué era lo que cultivaban cuando llegaron y les fueron concedidas las parcelas en aquellos ya lejanos años setenta:

*Todo maíz, no podíamos sembrar tabaco porque no teníamos el pabellón<sup>578</sup> terminado. Pero el segundo año ya sembramos las hectáreas de tabaco y lo demás –el resto- todo de maíz, porque esto estaba todo lleno de maíz. Cuando nos dieron las parcelas todo era maíz. Luego ya ha caído todo y ahora ya pradera<sup>579</sup>. Porque es imposible ya. Yo en los últimos años era socio de la cooperativa de Coria y allí lo llevábamos todo*

A pesar de que en algunas entrevistas ha surgido la figura del mayoral y del IRYDA, aún no hemos preguntado directamente sobre la relación entre el IRYDA y los colonos. Se nos ocurre preguntarle a Aquilino por esta cuestión:

*Durante los primeros años venía aquí Don Ángel que era el perito y nos informaba él.*

Le preguntamos a Aquilino que si era el perito el que les decía lo que tenían que cultivar, sin embargo el responde que no:

*Cada uno sembrábamos lo que queríamos, al principio nos aconsejaban, pero luego ya se fueron apartando y no lo hacían.*

---

<sup>578</sup> El término *pabellón* hace referencia a un edificio que era necesario construir en cada parcela para el secado del tabaco. También conocido como *secadero*.

<sup>579</sup> El informante se refiere a que los precios del maíz han bajado y ofrece mejores rendimientos destinar las parcelas a pradera para el ganado.

También le preguntamos por la figura del capataz o guarda:

*El guarda si alguno hacía algún daño lo denunciaba, era un poco el que hacía las veces de policía, como los guardas que siempre ha habido en todos los pueblos. A mí si me hacían alguien un daño tenía que denunciarlo y venía el guarda. Aquí nunca hubo muchas peleas... a mí no me tocó nunca andar con juicios, ni nada de todo eso.*

Nos interesa conocer las relaciones entre los vecinos, dentro de un espacio como era el poblado en el cual todos llegan sin conocerse y del cual el régimen esperaba que se entendieran y respetaran<sup>580</sup>:

*Había de todo, según la suerte de los vecinos que tuvieras al lado, porque como cada uno éramos de nuestro pueblo. Yo tuve un vecino que era de Serradilla y peor imposible, aquellos tiraban piedras a los muchachos. Nosotros, mi mujer y yo nos íbamos a trabajar a la parcela y los niños que eran chicos se quedaban aquí y el vecino se liaba a tirarles piedras... fatal. Después ya se fue de aquí y nos hemos quedado en paz.*

Al hilo de la narración le preguntamos a Aquilino si conoce casos de colonos que abandonaran las parcelas o de otros que fueran echados del pueblo por mal comportamiento:

---

<sup>580</sup> El Instituto consideró la selección de colonos de manera amplia, componiéndose de dos fases claramente diferenciadas. La primera fase, se desarrollaba a la hora de la adjudicación de los lotes, y la segunda se prolongaba teóricamente durante el período llamado de tutela, aunque en la realidad los colonos sólo podrían desprenderse del control del Instituto con la desaparición de éste. El control y vigilancia de los colonos desde el mismo momento en el que eran seleccionados iba a ser un aspecto que el INC atendiera con especial esmero en sus zonas de intervención: “*Cuanto se diga es poco respecto a la necesidad de extremar la vigilancia, vigilancia en el buen sentido de la palabra, de cuanto afecte al desarrollo de la explotación en sí y al comportamiento de los colonos. La separación inmediata de los elementos indeseables y de los incapaces es absolutamente necesaria; es más, es muy peligroso no hacerlo*”. (Colonización, suplemento nº 11 de la revista Agricultura, agosto 1950, pg. 18). Fuente: “Identidad y conflicto en un núcleo de colonización. Estudio de un caso particular: Valmuel y Puigmoreno (Alcañiz, Teruel)”. Esta comunicación se inscribe dentro del proyecto de investigación “La intervención del Instituto Nacional de colonización en Valmuel y Puigmoreno (Teruel, 1953-1971). Políticas y resultados”, financiado mediante una Ayuda a la investigación del Instituto de Estudios Turolenses (2003-2004).

*Hubo varios que dejaron las parcelas, porque no les iría bien o por lo que fuera, o porque tenían otras creencias en sus pueblos o haciendas, la mía fue dejada, de segunda, a mí me la dieron 4 años después de todos los otros y es porque uno la dejó. No le interesaba porque estaría mejor en su pueblo –era de Montehermoso- la dejó y la sortearon y me tocó a mí.*

Preguntamos a Aquilino por la gente joven, por lo que hace en el pueblo, por el futuro que les espera...

*Ahora ya no es comparanza con lo que era antes, ahora van a los institutos –a Plasencia o Coria- ahora ya ha cambiado mucho, entonces no había todos estos institutos y no salían del pueblo. Entonces no salían del pueblo, salían por ahí con el quinto<sup>581</sup> y no había más, ahora se montan en los autocares y van a Plasencia o van a Coria o a Galisteo. Yo tengo un nieto que va a Galisteo y entonces pueden sacar más que antes, porque antes nada más que era hasta los 14. Ahora ya los sacan de aquí del pueblo a los 11 ó 12 años y ya van a estudiar, ya es distinto que entonces.*

También nos interesa conocer de viva voz la situación actual del campo, ¿cuál es el pulso de estos pueblos de vocación eminentemente agrícola en los tiempos que corren?

*Entonces se sembraba todo de maíz, ya cuando empezaron las subvenciones se sembraba soja, tabaco y girasol y así pues ya fueron los mejores años... para mí por lo menos. Porque como son tierras tan malas de maíz daban muy pocos kilos y entonces pues tampoco había máquinas en condiciones para hacer la siembra. Cada uno teníamos una máquina de dos botes y a sembrar y siempre salía poco, estas tierras han sido poco productivas siempre, ahora ya las siembran mejor, con*

---

<sup>581</sup> La expresión *el quinto* se refiere a un vecino de la misma localidad que nació el mismo año y por lo tanto tiene la misma edad y con el que fue a la misma aula en el colegio.

mejores maquinas y el que las siembra saca mejores cosechas. Pero entonces muy mal...Esto el gobierno, el estado, el autónomo, el nacional... lo están tirando todo, esto está muerto, aquí no hay vida de nada. Es que las condiciones que tiene el ganado no vale, maíz no se puede sembrar porque es perder dinero, varios hay que lo están sembrando este año y tendrán que arrimarle perras<sup>582</sup>. Los fertilizantes han subido tanto y el maíz está por tierra, porque son precios que no son estables: suben y bajan. A la hora de la recolección bajan y entonces no sacan para poder vivir. Así que esto está hundido. El pueblo no podrá desaparecer, pero futuro no hay. Las subvenciones lo han tirado todo.

Queremos conocer también los problemas que tiene el pueblo a nivel de infraestructuras y servicios, y así se lo hacemos saber a Aquilino:

Tenemos un vertido aquí de la fábrica de cementos<sup>583</sup>, es una escombrera que no estaba autorizada pero ahí está. Aquí cuando llueve se inunda todo el pueblo porque no tiene salida y entonces entra en las casas todas las aguas que no pueden salir... eso está fatal.

Le preguntamos a Aquilino por qué nadie se hace responsable de este hecho pero él se encoge hombros y adopta una actitud resignada, al tiempo que se pregunta:

*¿Pero quién se hace responsable?*

La pregunta que le realizamos a Aquilino no tiene fácil respuesta, ya que la citada empresa se instaló sobre un suelo cuyo uso no era industrial y cuyos terrenos fueron vendidos por el anterior alcalde por un precio simbólico a cambio de generar empleo en el poblado. Estos vertidos han sido denunciados en varias ocasiones, sin

---

<sup>582</sup> *Perras*: Dinero

<sup>583</sup> Aquilino hace referencia a la fábrica *Extremadura 2000*, industria que se constituyó en el año 1996 con la finalidad de introducir nuevos sistemas constructivos de estructuras de hormigón prefabricado. La empresa se localiza en una parcela de 35.000 m<sup>2</sup>, de los cuales 13.000 m<sup>2</sup> están ocupados por las naves que forman la fábrica. En dichas instalaciones se produce todo tipo de elementos estructurales de hormigón, tanto armado como pretensado.

embargo, todo en el proceso es ilegal, ya que la industria se localiza en suelo que no es industrial y en torno a ella han crecido otras tantas que tienen la misma problemática. Esta industria fue construida en 1996, existiendo entonces únicamente el polígono industrial de la cercana ciudad de Coria, lugar donde los propietarios de la industria desestimaron ir debido al alto precio del suelo industrial en aquel momento.

Antes de irnos le preguntamos a Aquilino sobre el futuro de los poblados de colonización. Aquilino es pesimista:

*Cuando no había subvenciones se sembraba de todo, cada uno lo que quería –maíz y tabaco normalmente-, empezaron las subvenciones con que girasol, con que la soja y el tabaco siempre.*



Nombre: Teresa Manzano Montero

Edad: 76 años

Poblado: El Batán

Año de llegada: 1972

Lugar de procedencia: Tejeda de Tietar.

Profesión: Ama de casa.

Vinculación: Hija y esposa de colono.

*Yo soy hija de colono, de aquella parte de Tejeda. A mi marido no le exigieron el graduado escolar, na más mos dijon<sup>584</sup> que si éramos hijos de colonos. Nosotros la solicitamos (la parcela) y la llevamos ahí a Cáceres y mos la aprobaron<sup>585</sup>.*

Le preguntamos a Teresa, por la figura de la mujer en el proceso de colonización, siempre a la sombra y deudora de los sueños y aspiraciones del marido:

*Con las cestas de la merienda ir a la parcela a 4 kilómetros, para que comiera mi marido, los mis hijos y yo. Y luego a cavar el tabaco con el zacho<sup>586</sup> y eso era la nuestra vida.*

<sup>584</sup> Na más mos dijon: Nada más nos dijeron.

<sup>585</sup> Mos la aprobaron: nos la aprobaron.

<sup>586</sup> Según el DRAE es un 'instrumento de hierro pequeño y manejable, en figura de azadón, que sirve para sachar'. No ofrece ninguna localización geográfica, a pesar de que parece ser exclusivo del occidente peninsular. Julio Fernández Sevilla lo considera uno de los portuguesismos presentes en andaluz. En Extremadura encontramos la forma bajo dos pronunciaciones: la seseante, admitida por la Academia, que se extiende a lo largo de la franja occidental (31%); y la ceceante, que es la presente en el resto de la región (53%). El femenino *zacha* se concentra en un islote del centro de Badajoz (Lobón, Alanje y Corte de Peleas). El resto de los términos son ocasionales o desplazamientos semánticos: *zachilla*, (*a*)*zaílla*, *escardillo*, *cavuche*, *cavacho*, *cavonche* y *sachuela*. Tesis doctoral, titulada *Cartografía lingüística de Extremadura. Origen y distribución del léxico extremeño*, leída en la Facultad de Filología de la Universidad Complutense de Madrid el 18 de octubre de 2000 por José Antonio González Salgado.



Queremos saber cómo era la jornada laboral de un día cualquiera durante aquellos años duros de trabajo:

*Nos levantábamos a la 6 o las 7 de la mañana. Los maridos y los hijos se iban a la parcela y los que no, iban a escuela y luego yo iba con la cesta en la cabeza, con los garbancitos, con unas patatas a llevarla a 4 kilómetros de aquí a la parcela andando y allí comíamos y luego ya mos<sup>587</sup> quedábamos allí hasta que no se veía y muchas veces veníamos pegando tropezones. Porque es que lo teníamos que trabajar, porque no teníamos casi na<sup>588</sup>...*

Tenemos interés en conocer a través de Teresa la situación actual del campo y sobre todo el interés de la gente más joven en la empresa agrícola:

*La juventud ya no quiere trabajar y te advierto que están mejor, porque las parcelas hoy en día son una ruina. Yo creo que las parcelas al precio que las tienen... pierden dinero... En el tabaco ya se ayudan los hermanos. Deshojar el tabaco lo hacemos todos, yo ahora mismo estoy aquí y muchos días me voy con mis hijos a ayudarles, a deshojar.*

Los poblados de colonización de la comarca del Valle del Alagón han comenzado hace unos años a celebrar la fiesta del colono organizada por la tercera edad, siendo conscientes de esta realidad le pedimos a Teresa que nos hable de este evento:

*Avisan a Alagón, Valrío. Morcillo, Guijo (de Galisteo), avisan mayormente a 3 ó 4 pueblos... si avisan a 10 de Morcillo para ir, de aquí también se avisan a 10 para ir y así se reúnen 35 ó 40 y ya está. Siempre se pone una cuota.*

---

<sup>587</sup> Mos quedábamos: nos quedábamos.

<sup>588</sup> Casi na: casi nada.

Le preguntamos a Teresa su opinión acerca del “controvertido” polígono del Batán, el cual a pesar de su situación anómala ha generado riqueza y empleo en el poblado:

*Hombre, mucho personal ha estado ahí empleado, ahora como hay la crisis que hay pues los han despedido a todos... ahí había muchos turnos y había otra fábrica que iban a abrir y ya no la han abierto. Había gente joven y de aquí, aunque también había muchos forasteros... de adentro (del pueblo) muchos, pero de afuera más.*

Queremos saber qué imagen tiene en su memoria Teresa de Franco, para ello le pedimos que nos haga una valoración sobre los poblados:

*Franco hizo esto para la gente pobre, porque aquí todos los que hemos venido éramos gente pobre. Porque los padres –cuando Franco- no tenían riqueza ninguna. Porque había cuatro ricos, ibas a pedirles trabajo y no te lo daban. Como no tuvieras familia o una recomendación<sup>589</sup> no entrabas. Porque a mí me ha pasado, fui a pedir trabajo cuando me casé y no dármelo. Y entonces ganaba yo 10 pesetas y mi marido 25 pesetas... así que pasamos todo lo que quisimos<sup>590</sup>...*

Teresa ha descubierto nuestro interés por la producción del tabaco y por esta razón nos ofrece la posibilidad de ir a su secadero para que nos explique *in situ* cómo se elabora el tabaco. Hasta allí nos desplazamos para continuar la conversación con esta mujer enjuta en un riguroso luto.

*Para colgar el tabaco se clavan primero las puas<sup>591</sup> en la tierra, luego ya lo trae en el remolque y luego viene y lo cuelga y luego ya lo tienes ahí colgado y está 2 ó 3 meses colgado hasta que se enseca<sup>592</sup>. Luego ya en este tiempo (diciembre) es cuando ya... tiene que estar secándose 3 meses. Porque*

---

<sup>589</sup> Recomendación: trato de favor, enchufe.

<sup>590</sup> Se refiere a pasarlo mal.

<sup>591</sup> Puas: Puntas.

<sup>592</sup> Enseca: Se seca.

dicen que en la tierra tiene que estar 3 meses, en el pabellón<sup>593</sup> otros 3 meses para que esté bueno y luego cuando llueve y se pone húmedo se viene a deshojar, luego ya pescas<sup>594</sup> y lo enfardas y los llevas al Centro (Centro de Fermentación de Tabaco de Coria). Y luego ya –después del Centro- pues pescamos y vamos a por otro viaje hasta que enllenas<sup>595</sup> el pabellón y luego ya pescas y coges en este tiempo y lo deshojas y cuando ya está deshojado, que tienes para mandar 7 ó 8 fardos o 15 ó 20, pues pescas y coges lo otro también y ya se mete aquí.

Teresa dentro del secadero nos muestra una especie de caja de madera que sirve para confeccionar los fardos:

Desde aquí (señalando esa estructura de madera) lo atan y vienen hasta aquí los fardos hechos. Luego esto (los fardos) te los llevas a casa y lo enfardas en otro cajón que hay, que aquí no le tienen... tenían aquí un cajón pequeñito, que se mete y luego ya se lleva al Centro. Antiguamente -cuando valía el tabaco- y te ponían muchas pegas, pues el tabaco malo o tenía alguna señal (marca) la tabaquera se hacía tres pisos: Primera, Segunda y Las Puntas. Las Puntas porque son más pequeñas (mejor calidad), al ser más pequeñas te exigían llevarlo to<sup>596</sup>... Luego los obreros en el Centro lo tenían que escoger, pero como tú lo llevas escogio<sup>597</sup> Pero ahora como vale tan poco el tabaco lo llevas sin escoger y que lo escojan todo ello. Lo mismo las rotas, que las buenas, que las malas. Ya no ponen pegas ninguna, porque al tener menos tabaco –porque hay muchos que han entregado el tabaco<sup>598</sup>, se

---

<sup>593</sup> Pabellón: Secadero.

<sup>594</sup> La expresión *pescas* quiere decir *coges*. Es típica de esta zona.

<sup>595</sup> Enllenas: Llenas.

<sup>596</sup> To: Todo.

<sup>597</sup> Escogio: Escogido.

<sup>598</sup> Se refiere que han entregado sus concesiones anuales de tabaco, a este abandono del cultivo del tabaco se le denomina desacoplamiento. El sector tabaquero es uno de los que más ayudas ha percibido por hectárea, que en el caso de España ha sido de 107 millones de euros para una superficie de 12.000 hectáreas, lo que equivale a 9.000 euros por hectárea. Hasta 2010, Bruselas da libertad a los países miembros para modificar esos porcentajes al alza en la parte desacoplada. Pero España ha mantenido los mismos porcentajes que Bruselas. Desde 2013, según el contenido de la reforma, los pagos desligados de

*ha quedado poca gente ya con el tabaco, con eso de que ya no va a valer nada el tabaco, pues ya la gente ha entregado y se ha acogido a la cosa del Centro que se lo pagan de aquí a 4 ó 5 años... lo que sea y les dan una prima, y al darles la prima, pos<sup>599</sup> mucha gente lo ha entregado. Y ahora ya estos (sus hijos) no lo han entregado, pero el día que ya terminen de sembrar el tabaco pues se han quedado sin tabaco, sin prima y sin na<sup>600</sup>... Me parece que él (su hijo) tiene 2.000 kilos de tabaco –más poco o más mucho<sup>601</sup>-. Yo en la mi parcela<sup>602</sup> tenía 3.500 kilos de tabaco, pero al jubilarse mi marido se lo entregamos a los hijos.*

Ahora Teresa ya no nos mira, mantiene la mirada clavada en las hojas colgadas de tabaco, su afán por ilustrarnos a pasado a un segundo plano, mientras recrea su mirada perdida, cargada de nostalgia por cada esquina del secadero. La fría mañana de diciembre es testigo de un momento que esconde la tristeza y que se hace eco de tiempos más amables para el campo. Para sacarle de su ensimismamiento le preguntamos a Teresa qué tareas se realizan en la parte más alta del secadero, aquella que presenta mayores dificultades de accesibilidad.

*Pues mire usted, allí se sube uno y cuelga el piso de arriba, y este (el tabaco) que está aquí en el segundo se lo da al de arriba. Desde el*

---

la producción serán el 50%, mientras el 50% restante se destinará a medidas de desarrollo rural en zonas de cultivo. Ante ese cambio en la distribución de los pagos, Administración, organizaciones agrarias y las propias industrias tabaqueras coinciden en señalar la necesidad de mantener, al menos, las actuales condiciones con el fin de evitar una mayor salida de cultivadores. El abandono de cultivadores no se ha producido sólo en España, sino que también se ha dado en todo el conjunto de la Unión Europea. La caída más importante en volumen ha correspondido a Grecia donde, según los datos manejados por los cultivadores, las producciones han pasado de 110.000 a solamente 21.500 toneladas, lo que supone un descenso del 80%, mientras el número de fábricas bajaba de 23 a solamente cuatro, con una grave caída del empleo. La Administración griega optó por un desacoplamiento total de las ayudas. La misma decisión fue la adoptada por las autoridades de Austria y Bélgica, con la desaparición del cultivo. En países como Portugal, con un desacoplamiento del 50%, el abandono del cultivo fue del 30%. En Italia, el resultado ha sido variable en función de los niveles de ayudas no ligadas a la producción adoptados en cada región. En líneas generales, donde el desacoplamiento ha sido total, se ha abandonado el cultivo, mientras que en otros casos el recorte se ha situado en una media del 20%, con el consiguiente descenso del empleo en el campo y en la industria. Fuente: [http://www.gruposantander.es/docs/PA78\\_12y13.pdf](http://www.gruposantander.es/docs/PA78_12y13.pdf)

<sup>599</sup> Pos: pues.

<sup>600</sup> Na: nada.

<sup>601</sup> Más poco o más mucho: más o menos.

<sup>602</sup> Yo en la mi parcela: Yo en mi parcela.

remolque, enganchádoselo a esta que está aquí (ella) para que se lo dé al de arriba.

No nos ha parecido clara la explicación de que se produce el proceso de cuelgue del tabaco en el secadero, por esta razón le pedimos Teresa que nos lo repita.

*Arriba se sube uno (del ultimo piso), al segundo piso sube otro (el secadero tiene 3 plantas) y luego aquí abajo se queda otro y a lo mejor... si hay gente, en el remolque se pone otro y se lo da al de abajo... y ya son 4 personas las que hay aquí. Cuando no hay 4 personas pos te subes ahí en el remolque y se lo das a ese de ahí (el de la segunda planta). Y para descolgarlo pos se sube uno arriba, otro en el segundo piso y otro esta aquí (en la planta baja) y hace el montón aquí. Y eso es lo que es el tabaco... Mucho trabajo tiene el tabaco y pal<sup>603</sup> trabajo que tiene no lo pagan, porque desde que lo pones allí (en los semilleros) –ahí tienen para poner las bandejas–...*

Teresa se desplaza por el secadero en busca de unas estructuras rectangulares de un metro aproximadamente hechas de corcho blanco (polyspan):

*Estas bandejas se enllenan<sup>604</sup> de estiércol, luego en cada bujerito<sup>605</sup> este mete la pipa –la semilla del tabaco- y luego ya lo allana –lo queda llano- y se mete ahí en unas balsas que hay, se llena de agua y ahí se está hasta que nace. Hasta que se pone así (Teresa nos señala una altura aproximada de medio metro) y luego ya pos va a la tierra. En la tierra pos lo curas, le echas nitratos, lo estás regando... y luego ya pescas... ¿y sabes lo que haces? Que cuando está así de grande (Teresa nos muestra una hoja de tabaco de algo más de un metro de longitud), cortas la cogolla esta (la parte superior de la planta) que es la flor del tabaco.*

---

<sup>603</sup> Pal: para el...

<sup>604</sup> Se enllenan: Se llenan o rellenan.

<sup>605</sup> Bujerito: Agujerito.


Teresa comienza una a una a retirar todas las hojas del tabaco hasta llegar al corazón del mismo, lo que se denomina la flor del tabaco:

*Aquí tiene la flor del tabaco y lo cortas, luego lo cura para que no te eche los toños<sup>606</sup> por aquí (señala el tallo), porque todo esto se llena de toños y luego ya, si tiene toños lo tiene que destoñar (Teresa nos muestra los toños). Luego cuando está amarillo, pescas lo cortas, clavas la pua. Después que corta la flor cría toños si no está muy curado lo tienes que curar. Tú coges una botella –que por ahí las tienen- echas aquí el liquido (por la parte superior de la flor) y escurre por aquí para abajo (a lo largo de todo el tallo) y mata el toño. Pero ya esto no lo cura casi nadie... así que pescas si tienes muchos toños le vas quitando tos los toños -con la hoja aquí metía- y hay algunas –como esta- que tienen toños y otras nacen hasta la flor los toños y claro la semilla la quedan chiquinina. Que tú no sabes como se ve una negra<sup>607</sup> para meterla ahí dentro... desde luego que tiene mucho trabajo... el trabajo que tiene el tabaco no se paga ni con dinero... te lo digo yo... porque es que... tú date cuenta lo que tiene el tabaco... y es que luego tampoco tienes que cortarlo cuando calienta el sol porque se te quema en la tierra... tienes que venir a lo mejor a las siete o a las seis y media a cortar el tabaco y a lo mejor cortas un par de remolques... que lo tienes aquí mucho tiempo para colgar (y no lo haces) se te calienta se te pone negro y luego ya tiene muy mala calidad el tabaco.*

---

<sup>606</sup> Toños: retoños, hojas que van saliendo a lo largo del tallo.

<sup>607</sup> Se ve una negra: Expresión que indica que le supone mucho trabajo.

	<p>Nombre: Alejandro Alcón Pulido</p> <p>Edad: 78 años</p> <p>Poblado: El Batán</p> <p>Año de llegada: 1971</p> <p>Lugar de procedencia: Montehermoso</p> <p>Profesión: Agricultor jubilado.</p> <p>Vinculación: Colono.</p>
---	--

Alejandro nos cuenta los orígenes de su interés por venir a vivir al Batán como colono:

*Entonces a los pueblos –a las cámaras agrarias- llegaron unos impresos para solicitar las parcelas porque estos son pueblos de colonización y acudimos allí a las cámaras agrarias, otros a empresas privadas (gestorías) hicimos los impresos, los mandamos al IRYDA y luego hizón<sup>608</sup> un sorteo y los que nos tocó nos mandaron una cartita a casa que tal día –el día 5 de marzo de 1971- viniéramos aquí que nos daban las parcelas. Así que vinimos aquí 150 colonos y hoy habrá pocos ya. Cuando llegamos aquí traíamos la yunta de mulos, porque aquí no había más que 5 tractores y yo lo compré el año que vinimos aquí –que fue en 1971- y hoy pues habrá dos o tres en cada casa.*

Alejandro habla con ironía. Recordando la llegada al poblado se le iluminan los ojos, sin duda para él fue un momento emocionante, un hecho que cambió su vida. Una decisión de la que se siente orgulloso.

---

<sup>608</sup> Hizón: hicieron.

*Entonces de mecánica estábamos muy cortos por aquí todavía. Nosotros cuando llegamos aquí, el primer día -que llegaron también los ingenieros, los peritos y todo eso- que fue el día del sorteo, nos enseñaron a cada uno su destino, con el número, porque las parcelas están todas numeradas. Empiezan por el 1 hasta el 150. Nos entregaron un manajo de llaves, que parecíamos San Pedro con todas las llaves de todas las puertas, además nos dieron una vaca y las semillas para sembrar la tierra, el maíz, el abono –que había que sacarlo del IRYDA- y luego ya se iba pagando sobre el rendimiento que tuviéramos en la producción y también nos daban el arado si no lo tenías porque entonces aquí venías con yunta y muchos venían de la clase obrera<sup>609</sup> y no habían estado en el regadío y le hacían falta todos los aperos y el IRYDA se los daba.*

Le preguntamos a Alejandro si la gente que llegó al poblado sabía cultivar la parcela y si el IRYDA impartió algún tipo de formación al inicio del proceso de colonización, a sabiendas de que uno de los requisitos para la concesión de la parcela era la experiencia en el sector agrícola:

*No. Aquí el que más y el que menos ya sabíamos un poco de riego y el que no, se fijaba en el vecino y ya le indicaba: -pues haz esto o haz lo otro, que de esta forma es mejor o de la otra.*

Le preguntamos a Alejandro si en esa tarea de ayuda y acompañamiento inicial no participaban los mayores, el capataz o los peritos:

*Aquí los mayores estaban para aforar luego ya la cosecha, porque pagábamos el 1% de la cosecha para gastos generales que se llamaban, para la corporación que había... para el mando. Porque la amortización*

---

<sup>609</sup> Los medieros poseían los útiles para el desarrollo de las tareas agrícolas, sin embargo los jornaleros y obreros agrícolas no poseían esta tecnología ya que eran los terratenientes y jefes de las explotaciones quienes las ponían a su servicio para el desarrollo de las tareas agrícolas.



de las parcelas estas se tenía que hacer a los 20 años y las casas estas a los 25 años, pero como la cosa entonces andaba tan mal, en vez de empezar a pagar cuando mos<sup>610</sup> vinimos aquí en 1971, pues empezamos en 1982. Las parcelas se terminaron ya de amortizar en el 2002 y las viviendas estas –las casas entodavía<sup>611</sup>- pues quedan hasta el 2012, pero con una cuota que es la misma desde que empezamos a pagar hasta el final. No hay costes de intereses, ni nada.

Somos conscientes de que Alejandro conoce a la perfección y con gran exactitud cómo se realizó la colonización en El Batán, por ello aprovechamos para preguntarle sobre los antecesores. Los antiguos pobladores del espacio que ahora ocupa el pueblo, en definitiva los terratenientes:

Entonces todo esto eran fincas de ganadería brava, porque todo esto eran fincas de salamanquinos<sup>612</sup>, es que esto en 1870 y por ahí eran bienes comunales<sup>613</sup> y esta gente que se dedicaba a la ganadería venían y le decían al Estado: -yo me vengo aquí con 20 o con 1.000 hectáreas y las iban aportando (amortizando) como nosotros hemos aportado la parcela... una cuota todos los años. Y esto era todo de ganaderías bravas, desde la parte de Coria que empezaba hasta arriba, hasta Montehermoso y luego vino ya la expropiación y se las quitaron ya. Aquí había unas pocas de fincas por aquí para arriba, de varios propietarios y eran todas de ganadería brava, procedían de Salamanca y se dedicaban a los ganados. Había unas pocas de fincas, una que se llamaba “El refugio”, otra que se llamaba “Valdemojada”, otra que está a la parte

---

<sup>610</sup> Mos: nos.

<sup>611</sup> Entodavía: todavía.

<sup>612</sup> Salamanquinos: salmantinos.

<sup>613</sup> La noción de bienes comunales procede de la tradición histórica española tal y como se recoge en textos como *Historia de la propiedad en España. Bienes comunales, pasado y presente* (De Dios, 2003).. Desde una perspectiva histórica como la recogida en *Historia de la propiedad en España...* "Los Bienes Comunales se definen como aquellos bienes de dominio público en los que su aprovechamiento corresponde al común de vecinos; sin embargo para llegar a esta concepción dicha propiedad ha pasado por numerosos avatares desde considerarlo como una propiedad privada de los pueblos, de los vecinos, o de los señores feudales, hasta ser considerados como propiedad pública". (González Bustos, 2002).

de<sup>614</sup> Coria, están “Los Vartajos”, “Dehesa vieja”... y todo, 6 o 7 fincas aquí.

De las sabias y experimentadas palabras de Alejandro, el cual se erige como un auténtico conocedor del territorio, surge un término nuevo “la reserva”, por el cual sentimos intriga:

*A los propietarios le dieron la indemnización, pero tienen la reserva. La reserva quiere decir que por cada hijo que tenían le daban 20 hectáreas. Si tenían 10 hijos, pues le daban 20 hectáreas... que la reserva la tienen sobre el río de abajo, porque la reserva está ahí abajo. Porque esto coge de tres términos<sup>615</sup>, coge de Montehermoso, de Guijo de Galisteo y de Morcillo.*

Le preguntamos a Alejandro sobre los requerimientos para que les fuera concedida la parcela en aquellos lejanos años 70. A medida que avanza la conversación observamos cómo Alejandro tiene una muletilla que indica su necesidad de hacerse entender, de comunicar en definitiva: ¿No me entiende usted?

*Nos pedían el certificado escolar<sup>616</sup>, que tuvo que hacer él que era el jefe de los colegios –cada uno en su pueblo–, firmar como que sabía leer y escribir y como que tenía el certificado escolar y si era religioso y la cartilla que estuviera limpia, que no tuviera borrones porque fuera gente de mal vivir<sup>617</sup>. Y todo eso lo aprobaron y luego al sorteo.*

---

<sup>614</sup> A la parte de: cerca de.

<sup>615</sup> Términos: se refiere a términos municipales.

<sup>616</sup> Certificado escolar: certificado de estudios primarios.

<sup>617</sup> El INC pretendió *construir* una nueva clase campesina afecta al régimen y los colonos se encontrarían sometidos a una intensa tutela y control por parte del Instituto, tutela centrada tanto en el desarrollo agronómico de los lotes, como al comportamiento personal de los colonos. En éste contexto de absoluta dependencia, los conflictos en las relaciones colonos- INC se expresarían bajo los parámetros del paternalismo. Pero desde finales de los años 60 se iba a producir una clara ruptura con las instituciones oficiales del franquismo y el debilitamiento de las redes clientelares que habían fundamentado durante mucho tiempo la relación colonos-Instituto. Un fenómeno que podría generalizarse al resto de mundo rural, y que las sucesivas “guerras” en el campo vividas durante los años 70 evidencian. Fuente: “Identidad y conflicto en un núcleo de colonización. Estudio de un caso particular: Valmuel y Puigmoreno (Alcañiz, Teruel)”. Esta comunicación se inscribe dentro del proyecto de investigación “La

Alejandro se sonríe cuando habla de la religiosidad, porque en aquel contexto era algo esencial. Por todo ello le preguntamos si se hacía necesaria alguna referencia o informe del párroco del pueblo de origen:

*Del párroco sí, la parroquia también... pero vamos la conducta y ya está: el ayuntamiento, que era el que sabía todo eso, pero vamos yo creo que no rechazaron a nadie. Todo el que lo solicitó se lo aprobaron y ya está, pero claro a todos no les tocó parcela, porque claro, no había para todos.*

Proseguimos la conversación con Alejandro con la impronta que suponen su ironía y su sentido del humor, mientras su exposición avanza sosegada, cargada de datos y recuerdos:

*Entonces en el pueblo quedaba poca gente, salían los chicos del colegio y se iban (a la parcela), el uno traía la vaca, el otro traía la cabra y todo el mundo valía, porque en esa época todos tenían que echar una mano. Cuando vinimos aquí no había clases, no había maestros, vinon<sup>618</sup> unos de pago. Hasta que no se pobló el pueblo bien –que no había luz tampoco cuando vinimos aquí- las escuelas estaban hechas –los edificios- pero no había maestros, así hasta que vinieron, así que aquí se vinon algunos señores de pago y el que tenía un poquito de eso<sup>619</sup>... pues los metía allí y ya está. Así estuvieron las escuelas dos años o por ahí. Yo los metí de pago a los míos durante ese tiempo. El pueblo todavía no estaba acabado, cuando vinimos aquí estaban las cochineras*

---

intervención del Instituto Nacional de colonización en Valmuel y Puigmoreno (Teruel, 1953-1971). Políticas y resultados", financiado mediante una Ayuda a la investigación del Instituto de Estudios Turolenses (2003-2004).

<sup>618</sup> Vinon: vinieron.

<sup>619</sup> Él que tenía un poquito de eso: hace referencia a una serie de conceptos subjetivos como la sensibilidad y también objetivos como la economía.

*por hacer, cocinas, portales entodavía<sup>620</sup>, que estaban en obras las viviendas estas...pero ya como tanta petición había... Estuvimos un año sin agua, yendo a buscarla por ahí, es que los motores estaban en el castillo y las tuberías iban para Alagón, para Valrío<sup>621</sup> y para El Batán, pero hasta que no terminaron la obra no nos dieron el agua porque estaban colocando las tuberías. Luego como las tuberías estaban hechas de cemento hecho a mano, de ese que se machaba de entonces no tenían presión y al meterle el agua reventaban, asina<sup>622</sup> que sin agua otra vez, a arreglarlo. Y yo precisamente me ha tocado arreglar las tuberías aquí para que viniera el agua al pueblo.*

Le preguntamos a Alejandro por el desarrollo de las tareas agrícolas durante los primeros años:

*Maíz, algodón empezamos a sembrar también un poco, porque veníamos todos de trabajar de medieros en fincas particulares, pero ya al darnos esto, como era gratis pues nos vinimos aquí... tomates, se sembraban muchos pero se vendían pocos. Y luego ya hasta que nos dieron el tabaco, que nos hizón los cuelgues<sup>623</sup>, a los 3 o 4 años, ya nos dieron a cada uno lo que quería pedir. Porque entonces era por plantas: 25.000 plantas, 20.000 plantas, 30.000 plantas,... cada uno lo que quería pedir y así mos hizón los cuelgues y luego ya se sembraba tabaco también, fue cuando ya vino un poquitín la riqueza. Porque lo otro: el maíz y los tomates rendían<sup>624</sup> poco.*

En los momentos actuales en los que se está retirando paulatinamente el cultivo del tabaco y que abundan las campañas en contra de su consumo le preguntamos a Alejandro ¿De quién fue la idea de sembrar el tabaco?:

---

<sup>620</sup> Entodavía: Todavía.

<sup>621</sup> Alagón y Valrío son poblados de colonización vecinos.

<sup>622</sup> Asina: así.

<sup>623</sup> Cuelgues: estructuras donde se cuelga el tabaco, se localizan dentro de los secaderos y están hechas con cuerdas en las cuales se cuelga el tabaco para su secado.

<sup>624</sup> Rendían: rentaban.

*Del IRYDA que nos dio toda la concesión del tabaco, que era el que mandaba entonces en el Centro de Tabaco y nos dio toda esa plantación a cada uno. Arreglo a las fuerzas que cada uno tenía en su casa<sup>625</sup>, pedía. El IRYDA además nos dio el abono para aquellos que querían ir a por él gratis, la semilla del maíz también gratis, las vertederas –el que no tenía para la yunta- las daban también pagando luego, una vaca también nos dio. Luego se iba amortizando todos los años de los gastos generales. Cuando vinimos aquí había 5 tractores en 1971, yo lo compré aquel año el día 11 del mes pasado (noviembre). Esos tractores los traían de atrás<sup>626</sup>, de las fincas de atrás... Yo he pisado casi todas las parcelas del Batán, porque para mí no había noche ni día. Porque como no había tractores y eran tierras muy fuertes para trabajarlas a mano, pues con los tractores había que hacerlo todo: sembrar, gradear,... de noche y día.*

Le preguntamos a Alejandro sobre los obreros que hubo en el Batán al comienzo, cuando fueron entregadas las parcelas:

*Aquí hubo 50 obreros del IRYDA, hay 50 casas de obrero y los hay que aún están por ahí. Algunos han pasado a ser colonos y cogieron parcelas luego ya... porque es que algunos las entregaron porque no le gustó o por lo que fuera... y otros se han quedado con las de los padres.*

Nos interesa saber cómo eran las relaciones entre los vecinos al principio, hemos de tener en cuenta que los colonos no se conocían, cada uno procedía de una localidad y paulatinamente fueron construyendo una comunidad.

*Al principio había mucha amistad, muy amigos todos. Cada uno trabajaba lo suyo, pero había cosas que se compartían también... pero bueno cada uno lo suyo. Lo que se compartía es que le decías a un*

---

<sup>625</sup> Se refiere a que cada colono solicitaba más o menos tabaco en función de su capacidad de trabajo, manos de obra, hijos que pudieran ayudar, etcétera.

<sup>626</sup> Quiere decir que los habían adquirido anteriormente.

vecino: - Échame una mano para cargar el camión de maíz porque entonces se cogía todo en mazorcas, entonces no había maquinaria, era todo a mano. Había que coger el maíz, luego meterlo en sacos y llevarlo a Salamanca, a Plasencia,... a donde fuera. Te decían que si podías ir a echar una mano a cargar el camión de maíz y se iba. Cuando el tabaco he tenido que llevar 80 ó 90 fardos a Plasencia, porque el tabaco había que llevarlo a Plasencia hasta que hizón<sup>627</sup> el Centro de Coria, luego ya. Esa ayuda ya no se hace porque nosotros ya no sembramos y ahora hay poco trabajo. Llega la maquinaria, cosecha el maíz, lo bascula al camión y el amo<sup>628</sup> allí con las manos metidas en los bolsillos. Ya no tiene que hacer nada. Llega a Plasencia o a Cáceres, se lo pesan, le dan el cheque y es lo único que tiene que hacer. Ya se hace todo con maquinaria, para cavar, para sembrar y para todo, no es como entonces que tenía que ser todo a mano.

Una cuestión que nos interesa es saber qué está sucediendo con las parcelas, casi 40 años después de que estas fuesen entregadas. Alejandro nos responde que algunos de los hijos están continuando con ellas, sin embargo en otros muchos casos no es así, como le sucede a él mismo con sus hijos. Percibimos que esta situación le apena, pero Alejandro comprende perfectamente que no corren buenos tiempos para el campo.

Giramos la conversación y le preguntamos a Alejandro si notó un cambio grande cuando dejó de ser mediero para ser colono:

*Yo precisamente, la señora que en paz esté (Alejandro es viudo) me dijo: -vamos a probar a ver, -porque yo estaba en las fincas de los terratenientes fuertes y estábamos de medieros-, si nos va bien y si no abandonamos, que eso es lo que hicieron muchos, porque entonces como el rendimiento era muy corto algunos abandonaron y se fueron y*

---

<sup>627</sup> Hizon: hicieron.

<sup>628</sup> Amo: propietario.

ya está. Pero aquí llevamos ya 37 años y aquí nos morimos. Los cereales antes eran todos de secano y a mí me parecía que al salir de allí no había mundo, me vine al regadío y he visto el algodón que falleció, el maíz que se está terminando, los tomates también y el tabaco pues igual, pero otros cultivos entrarán.

Aprovechamos la minuciosidad de las explicaciones de Alejandro para preguntarle acerca del proceso de producción del tabaco:

*El tabaco se hace ya en los cepellones<sup>629</sup>, no es como antiguamente que se hacía en la tierra. Tenías que echar el semillero por febrero o por ahí y estaba marzo, abril y mayo. Para en la primera quincena de mayo sembrar el tabaco, hasta el 20 de junio y lo tienes que alimentar de nitratos y de cosas y luego ya darle riego y en el mes de agosto –en la quincena segunda o en la primera, depende de lo que atemprane<sup>630</sup> la planta- se le quita la guía para que madure y luego ya se corta y ya está. Y hasta el mes de noviembre o diciembre está colgado para que madure y se seque y coja color en los cuelgues y ahora es cuando ya lo están deshojando para que madure y mandarlo al Centro (Centro de Fermentación de tabaco de Coria) y ya está. Las hojas del tabaco se seleccionan y van por calidad, las hojas malas de abajo se echan para una parte, los del medio se ponen a otra y luego ya las puntas que tienen ya más nicotina van aparte porque son el tabaco más fuerte. Luego ya lo empaquetan, hacen paquetes de 50 kilos o por ahí y los mandan al Centro y allí lo clasifican: este es de 1ª o es de 2ª, cada uno tiene su precio. Aunque ahora ya no hay ni de primera ni de segunda, quitan la humedad –si tienen mucha humedad no lo quieren-, tienen entre un 18% y un 21%, le meten la aguja y lo ven, que tiene mucha humedad... pues este hay que dejarlo.*

---

<sup>629</sup> Pella de tierra que se deja adherida a las raíces de los vegetales para trasplantarlos. (Diccionario de la lengua española).

<sup>630</sup> Atemprane: madure.

Queremos saber la opinión de Alejandro acerca de la cooperativa cuya vida fue corta y controvertida:

*A mí me dieron la concesión de las 40.000 o 50.000 plantas y yo era responsable de lo mío, de llevarlo y de traerlo, no había intermediarios. Ahora la cooperativa estaba ahí para otras cosas en el tabaco no participaba, de primeras<sup>631</sup> sembramos aquí tabaco pero como no estaba el Centro (Centro de Fermentación de tabaco de Coria) lo tuvimos que llevar a Mérida, porque como era poco no nos lo cogían aquí (Centro de Fermentación del tabaco de Plasencia). Aquí no hay cooperativa, la cooperativa está en Alagón<sup>632</sup>, la de aquí se abandonó, está arruinada y esa ya como se han agrupado las cooperativas pues esa ya no existe. De primero<sup>633</sup> aquí estuvo la cooperativa marchando muy bien, ahí se metía mucho maíz, mucho pienso, mucha leche- porque había mucha vaca suiza aquí- y eso marchaba bien, pero luego ya se desbancó y ya está*

Le preguntamos a Alejandro cómo se distribuye el trabajo del deshoje del tabaco, porque conocemos que es una tarea de carácter familiar:

*Todos los de la casa, la mujer, los muchachos y todos, eso es quitar las hojas del palo y ya está. Después que está criado se corta en la tierra y se deja allí que se seque y se le clava una puntita a cada planta y luego se carga en los remolques y se va llevando a los alambres, planta por planta. Luego ya se tira al suelo y se arropa allí para que no se vaya la humedad, porque si está seco se parte.*

---

<sup>631</sup> De primeras: Al principio.

<sup>632</sup> Alagón: poblado vecino que pertenecía al municipio de Galisteo. Hasta la década de los 90 se denominaba Alagón del Caudillo, a partir de entonces se convirtió en entidad local y pasó a llamarse Alagón. Finalmente en 2009 obtuvo la independencia y a través de un referéndum local se eligió el nombre de Alagón del Río.

<sup>633</sup> De primero: Al principio.



A Alejandro también le preguntamos sobre los primeros tiempos, aquellos primeros días en el poblado donde no conocían a nadie, esos primeros instantes en los que la comunidad estaba en ciernes:

*Los mozos aquí, la juventud cuando vino, cada uno se iba para su pueblo y ya está porque aquí no había baile, ni había nada. Ni bares, ni nada. El teleclub ya lo abrieron después, se quedó uno con ello y ya está, aquí no había bares, ni había nada.*

Queremos saber si los vecinos participan de alguna manera en la organización de las fiestas y Alejandro nos responde que no, con la salvedad del día de la romería:

*La romería cada año la hace una calle y se hacen dulces y ponche y se dan a los vecinos y se va a una finca, según se va a Holguera –porque aquí no hay ermita- que es la casa de los mayores que había entonces. Llevan la virgen allí (La Macarena) y están todo el día allí, es después de Semana Santa, si cae baja Semana Santa, cae baja la romería... no sé cuantas semanas después. La romería se celebra hace pocos años, aquí hay 17 calles y hemos corrido todas y ha dado ya la vuelta<sup>634</sup>. Ya lleva por lo menos otras 3 calles... así que llevará 18 o 20 años... por ahí andará.*

Las fiestas son uno de los elementos más importantes en la configuración de la identidad, por eso queremos seguir explorando con Alejandro la realidad local a este nivel, a sabiendas de que existe una convivencia comarcal de poblados de colonización para los vecinos de la tercera edad:

*Aquí ha habido años que yo he sido presidente del hogar del pensionista y eran 280 personas las que venían y había que darles de comer y hacerles todo y ya está... Es una día y se llama “La Convivencia” y se hace entre Coria y de todos estos pueblos de alrededor –Carcaboso,*

---

<sup>634</sup> *Aquí hay 17 calles y hemos corrido todas y ha dado ya la vuelta:* La expresión se refiere a que todas las calles han organizado ya la romería y se ha iniciado otra vez el ciclo.

*Morcillo, Montehermoso,... - se pasaba un día y fuera. Se hacía baile ahí, se traía un equipo de música, se compra la carne, se guisa, se hacen tortillas, jamón, chorizo, queso,...*

Somos conscientes de la problemática que existe en el poblado con el alcantarillado y los problemas que ocasiona, de esta cuestión queremos conocer la opinión de nuestro informante:

*Aquí lo que ocurre es que como antes era ahí la escombrera, por ahí es por donde desaguaba y estaba ahí la purificadora, la han atascado, la han aterrado y al no tener salida las aguas para abajo pues vuelve para atrás y respira para atrás y esa es la única queja,... si no mira lo limpio que está el pueblo y lo preparao que está, no tiene nada... pero ese ha sido el problema y ya pos<sup>635</sup> lo va a sanear... como ya no pueden levantar esa escombrera que hay ahí... cuando vienen los tiempos que sienten el agua<sup>636</sup> pues respira para atrás y da mal olor... están ya metiendo la tubería ya por ahí.*

Antes de irnos queremos preguntarle a Alejandro por el futuro del pueblo. Él es optimista:

*Con la autovía<sup>637</sup> que nos van a hacer por ahí ahora, le va a dar a esto una vida enorme. Porque es que es un pueblo que está situado en un sitio muy bueno, porque está para Plasencia, Cáceres, Coria y ahora ya para Portugal si hacen por ahí la autovía y es un pueblo que es muy llano, o sea que yo creo que sí.*

---

<sup>635</sup> Pos: Pues.

<sup>636</sup> Sienten el agua: Antesala de la lluvia, el informante se refiere a los días que de antemano se percibe en el ambiente que va a llover.

<sup>637</sup> El informante se refiere a la autovía autonómica EX - A1, que discurre entre Navalmoral de la Mata y Portugal. En el momento de realizar la presente entrevista las obras se han iniciado, pero su finalización no se producirá hasta el 2011 o 2012.

Antes de marcharnos queremos que Alejandro nos dé su valoración sobre la creación de los poblados de colonización:

*Fue una buena idea porque si no estábamos por ahí rondando por fincas de terratenientes... uno por aquí... otro por allí... tú vete ya porque no me gustas y como entonces era seleccionar: el que era bueno acogía<sup>638</sup> y el que era un poco más eso<sup>639</sup> que sacaba menos.*

Alejandro valora positivamente la iniciativa de la creación de los poblados, pero a pesar de ello no guarda una buena imagen de Franco, algo que no sucede con otros muchos colonos:

*Los pantanos estos no son fundados con Franco, estos están de más atrás están en 1934 y 1933, porque ya estaban fundados los pantanos, o sea que esto se veía venir ya y la gente... si no se tiraba la república arriba y había que dar tierras para que la gente trabajara y rindiera y esto ya... porque después de la guerra –este de Borbollón<sup>640</sup>- que yo estuve trabajando allí. Los pantanos los hicieron empresas, en el pantano de Borbollón el ingeniero que estaba ahí era Darío, con los mulos subiendo grava con los serones<sup>641</sup>, subías a Plasencia, los llenabas con una machacadora que había allí, se seleccionaba la grava, machaban las piedras y luego mezclaban el cemento con la hormigonera y ya está. Ese pantano de Borbollón lo he visto yo limpio de punta a punta, lo he visto yo hacer. El Estado mandaba y se lo daba luego a empresas particulares. Yo nací en 1930, pues en 1938 o por ahí ya se empezó el pantano de Borbollón y luego ya a dar parcelas, empezaron a expropiar fincas, que una finca de un señor de Coria cuando se la expropiaron se*

---

<sup>638</sup> Alejandro quiere decir que el que era bueno aguantaba.

<sup>639</sup> Se refiere a aquel que era un poco más torpe o más vago, en definitiva su producción era inferior al resto.

<sup>640</sup> Pantano de Borbollón: Se refiere al cercano embalse de Borbollón situado entre los municipios de Santibáñez el bajo, Moraleja, Gata y Guijo de Coria que riega un importante número de tierras.

<sup>641</sup> El serón es una estructura de esparto de forma alargada -especie de barca- que se terciaba en las caballerías y que se utilizaba entre cargarlas... También por su cabida en algunas ocasiones se utilizaba para traer melones o sandías.

puso como loco y salió por Coria diciendo<sup>642</sup> con los muchachos: -¡viva el comunismo! Porque le quitaron la finca, o sea que estas cosas ya se veían venir y había que dar tierras. Como han dado en La Puebla de La Calzada –en Badajoz- y todo eso. Venían las reformas agrarias y había que dar tierras y esto ya lo pedían de atrás, porque esto ya antes de fallar la republica con las yuntas se tiraban a labrar y querían que las tierras fueran para el que las trabajaba, no para los terratenientes fuertes. Todo eso lo he conocido y lo he visto yo y ahora lo refleja en el libro de Lácara<sup>643</sup>. Y por eso tuvieron que darlo, yo digo que no estaba terminado el pueblo y tuvieron que dar las parcelas ya porque sino la gente emigraba. Porque por el año 60 empezó a emigrar la gente que no tenía trabajo y el que estaba en una finca de un terrateniente fuerte lo tenía allí estacao<sup>644</sup>. Tenía que trabajar para él, porque el mediero tenía que poner todos los jornales y hacer las tierras, el otro (el terrateniente) no ponía nada más que el abono y el agua y se llevaba el 60%. Y claro estabas achuchadito y había que apretarse el cinturón para no comer mucho, porque no había. La vida ha sido muy dura, quedó todo derrotado de la guerra<sup>645</sup> y hasta reproducir esto ha costado mucho.

Hemos entrado en arena política y Alejandro parece moverse con comodidad entre estas aguas tantas veces turbulentas, así que le preguntamos si el hecho de tener unas u otras ideas –conservadoras o progresistas, nacionales o republicanas- influyó en la concesión de las parcelas:

*Aquí entraron todos, yo los he conocido mayores, que eran de eso de cuando los partidos -que no es todo el mundo igual, cada uno tiene sus ideas- y solicitaron parcelas y se las dieron, o sea que no miraron, como*

---


<sup>642</sup> Diciendo: diciendo.

<sup>643</sup> Lácara: Hace referencia a la comarca pacense de Lácara en la cual existen muchos e importantes poblados de colonización.

<sup>644</sup> Estacao: Allí plantado, fijo, quieto.

<sup>645</sup> Se refiere a la Guerra Civil española (1936-1939).

*no tuviera una mancha, que fuera una cosa muy fuerte, muy fuerte...  
Estaba proyectado de antes de estallar la guerra y ya está.*



Nombre: Mª Jesús Cayetano Roma

Edad: 61 años

Poblado: El Batán

Año de llegada: 1975

Lugar de procedencia: Gata

Profesión: Ama de casa.

Vinculación: Esposa de colono.

*Me exigieron que tenía que tener el marido, hijos de colonos y después de que hubiéramos ido de colonos, que tuviera él (el marido) el graduado. A nosotros que fuimos los de las segundas parcelas nos exigieron eso.*

*Yo trabajaba con los hijos, la casa, la parcela y todo.*

*Yo siempre vine con ganas de estar, con ganas de coger la parcela, porque de siempre había estado en parcela y me tocó una muy poco buena, siempre trabajando y muy mal. Yo de maíz no nos defendíamos. Mi marido decía: -a otro año nos vamos, a otro año nos vamos... y así estamos y no nos hemos ido. Después ya nos dieron el tabaco y ya nos vamos defendiendo todos los años. El tabaco es el que ha defendido la casa. Es dónde me he defendido gracias a Dios, tengo dos hijas y las he casado.*

Le comentamos a Mª Jesús si sabe que el tabaco lo van a quitar y nos responde que sí, acto seguido, su mirada se torna preocupada:

No sabemos que vamos a sembrar. Porque nosotros ahora mismo es de lo que vivimos: del tabaco. Pero bueno... mi marido se va a jubilar ya... porque para los hijos ahí queda, pero a ver quién coge la parcela, porque el maíz en mi parcela no rinde<sup>646</sup>, muy poco y del poco que rinde también está muy mal este año. Así que pues las muchachas (sus hijas) no la quieren coger porque dicen, que a ver cómo se meten en la parcela. Este año entoavía<sup>647</sup> la sembraremos, pero al año que viene ya se jubila el marido y la tendremos que dejar.

El criadero hay que empezar a hacerlo para el mes de febrero o marzo, hacen las bandejas –los criaderos-, se hace en la planta.

Para deshojar el tabaco, se deshoja planta por planta, se carga en un remolque (con un tractor) y hay que traerla, luego se deshoja hoja por hoja y se hace el paquete y después lo atan con una cuerda. Yo deshojo el tabaco en casa, mi marido ha estado esta mañana, ha ido con mis hijas en el remolque, lo descuelgan de la parcela, lo echan en el carro, del carro lo traen, lo echan en el carro y luego lo vaciamos y los nietos cuando vienen por la tarde y las hijas si me quieren ayudar y mi marido y yo... todos deshojando. El peor trabajo es colgar el tabaco para el secado, ese es el malo, porque desde el suelo hasta arriba tienes que subir la planta y tienes que tener manos<sup>648</sup> para poderlo subir. Mi marido y yo –que estábamos nada más que él y yo- lo subíamos solos, con una cuerda, yo en el suelo y él de arriba –del tercero- me tiraba la cuerda con una argolla, yo le enganchaba la planta y así la subía. Asina<sup>649</sup> nos hemos tirado por lo menos 2 ó 3 años. Porque vine con una de 5

---

<sup>646</sup> No rinde: no produce.

<sup>647</sup> Entoavía: todavía.

<sup>648</sup> La expresión “manos” se refiere a manos para trabajar, es decir trabajadores o familiares que ayuden a subir las hojas de tabaco a las estructuras (cuelgues) donde serán colgados.

<sup>649</sup> Asina: así.

*años y con otra de 2 años<sup>650</sup>, hasta que han sido mayores... Ahora ya se pone cada en un piso y se baja planta por planta y ya está.*

Le preguntamos a M<sup>a</sup> Jesús por el patrón del pueblo, ella nos responde que se trata de una patrona:

*Patrona... La Virgen del Pilar. Pero en septiembre son las fiestas grandes, se celebra La Macarena, que es la patrona de las calles, la de los toreros<sup>651</sup>. Porque todas estas fincas antes eran ganaderías bravas. Las primeras fiestas que se empezaron a celebrar aquí fueron las del Pilar, porque era la patrona de la iglesia... después se fue dejando.*

Sabemos que en el pueblo existen algunas deficiencias de carácter estructural, sin embargo queremos pulsar la opinión de M<sup>a</sup> Jesús a este respecto:

*Las tuberías que están muy mal... que quieren arreglarlas... que las arreglen ya, porque huelen mucho los wateres... te echa el olor para atrás. Las tuberías cuando llueve todas rebosan para fuera y ahora han empezado a prepararlas.*

Le preguntamos a M<sup>a</sup> Jesús por la situación actual del campo, nos interesa conocer su opinión al respecto como mujer de colono y obrera agrícola:

*Los tiempos tienen que cambiar, aquí ya hay personas que no tiene una parcela sino muchas porque están comprando, unos las soltamos y otros las cogen. Aquí hay uno que ha comprado muchas parcelas, por lo menos tiene 14 hijos y tendrá por lo menos 20 parcelas. Ya tiene hijos que tienen 2 parcelas. Hay muchos que se van porque no le interesan las tierras y el que está aquí instalado pues se va apoderando de ellas. También hay gente forastera que se ha venido a vivir aquí y también los*

---

<sup>650</sup> Se refiere a la edad de sus hijas cuando llegó al poblado de El Batán.

<sup>651</sup> Todas las calles de El Batán tienen nombres de toreros, por esta razón se eligió a la Virgen de La Macarena como la patrona de El Batán, al ser la virgen de los toreros.



hay que han venido y trabajan fuera porque las viviendas son más baratas que en Coria. Aquí se han vendido muchas casas de obreros y también casas de colonos, se han hecho más de 100 casas aquí. En las casas nuevas hay gente que yo ni los conozco siquiera. Si en Coria valen 20 millones, aquí a lo mejor por 7 (millones de pesetas) se vienen aquí.

Queremos que M<sup>a</sup> Jesús nos haga balance de todos estos años y del acierto o desacierto de un buen día dejar su vida y empezar una nueva en El Batán como esposa de colono:


Mis padres tenían parcela y me he criado siempre en la parcela, aluego<sup>652</sup> tengo a mi suegro que cuando viene a casa me enfado con él. Mi suegro siempre ha estado en la parcela y él habla mal de la parcela dice:- es que estas casas no son como las mías. Y son en La Moheda<sup>653</sup> ¿Cómo que no? –si son iguales. Y ya un día me enfadó y le dije: -Usted tiene dos casas en Moraleja ¿De dónde las ha sacado? De las perras de la parcela ¿De dónde ha criado 5 hijos que tenía? De la parcela ¿Y de dónde los ha casado? De la parcela. Es socialista, se pone... yo salgo malita con él. Habla de todo... entonces yo le digo: -la parcela se la dio Franco y fue Franco el que las hizo, así que tan mal no le ha ido porque se ha defendió<sup>654</sup>... Cada uno piensa de su manera, luego tengo a mi padre que lo dice todo al contrario, mi padre está encantado de la vida. Mi padre contento, me ayudó a tener la parcela y ahora mismo me dice: -te ayudamos a tener la parcela y tienes la parcela, mis hermanos están muy bien y están todos mejor colocados que yo, pero yo también estoy muy a gusto, le digo.

---

<sup>652</sup> Aluego: luego.

<sup>653</sup> La Moheda: se refiere al poblado de colonización La Moheda de Gata, pedanía cercana a la localidad de Moraleja pero perteneciente al municipio de Gata.

<sup>654</sup> El término defenderse hace referencia a salir adelante, a sobrevivir.



Nombre: Lázara Gutiérrez Bautista

Edad: 75 años

Poblado: El Batán

Año de llegada: 1971

Lugar de procedencia: Coria

Profesión: Ama de casa.

Vinculación: Esposa de colono.

*No había luz tampoco, la luz la dieron en el mes de junio. Vinimos en marzo (de 1971) y estuvimos sin luz hasta el mes de junio. A primera hora<sup>655</sup> tampoco teníamos agua. Cuando había agua de los canales entonces venía para casa y nos pasábamos el día buscando agua al pozo.*

*Nosotros estábamos de medieros en Coria, pero nos dieron esto y nos vinimos aquí.*

*Nos daban las cosas y luego se iban pagando*

*Yo tengo dos hijos y están aquí los dos trabajando en la parcela.*

*El arroz está ya, están sembrando arroz, mucho arroz.*

*El tabaco se planta en el mes de abril, a últimos o primeros de mayo, es cuando se comienza a sembrar el tabaco. Pero ahora ya se siembra con la máquina.*

---

<sup>655</sup> A primera hora: al principio.

Le preguntamos a Lázara como fueron los primeros días de la llegada al poblado:

*Aquí cada uno en su casa y de repente veías a una vecina y decías: -  
Mira allí hay una vecina ¿Quién será aquella? ¿De adónde<sup>656</sup> será? Hasta  
que ya le ibas preguntando y ya nos íbamos conociendo.*

Somos conscientes de la importancia que tienen las fiestas a la hora de generar identidad. Las fiestas en este contexto estaban asociadas a la religiosidad:

*El cura venía de Coria, se llamaba Don Dionisio. La fiesta más grande se celebra en septiembre, el día 8 de septiembre. La fiesta de la Virgen del Pilar (12 de octubre) es ese día y ya está, pero aunque es la patrona se hace solo ese día y ya está. En septiembre hay toros y de todo. Se hacen verbenas por las noches, y por las tardes y por las madrugadas sacan toros<sup>657</sup>. La verbena se hace en la plaza. La del Pilar se fue dejando porque era en octubre y era un mes muy malo, entonces ya acordaron hacerla en septiembre. La organizaba el alcalde y luego hay un concejal que es el de festejos.*

Le preguntamos a Lázara si las fiestas se han hecho desde que los colonos llegaron al poblado, nos responde que no, que tardaron unos años en comenzar a celebrarse las fiestas:

*Fue mucho después, hasta que no se arregló esto un poco.*

Queremos escuchar de los labios de Lázara la valoración que hace de todo el proceso de colonización, en concreto de la determinación de ir a vivir a El Batán en la década de los 70 ella, su marido y sus hijos:

---

<sup>656</sup> ¿De adónde será?: ¿De dónde será?

<sup>657</sup> Los toros son lidiados al estilo tradicional, es decir, se dan suelta por las calles, previamente éstas han sido preparadas con talanqueras y barrotes para que los astados no huyan y para que los festejantes puedan guarecerse de las bestias.

*Para mí fue una buena idea, yo tengo la parcela y después tengo tierras que compré aparte, en la finca lindante y los hijos están colocaos<sup>658</sup> en las dos.*

---

<sup>658</sup> Colocaos: trabajan.



Nombre: Luís Rodríguez Melchor

Edad: 82 años

Poblado: Puebla de Argeme

Año de llegada: 1971

Lugar de procedencia: Coria

Profesión: Agricultor jubilado.

Vinculación: Colono. Primer presidente de la Junta de colonos de La Puebla de Argeme (1971-1978).

Entrevistamos a Luis en su casa, en la camilla, junto al calor del brasero, entretanto su esposa, enjuta, vestida de negro en contraste con la blancura de su pelo hace ganchillo, levantando la cabeza a cada nueva pregunta que le hacemos a su marido, pero sin perder *la labor*, que es como llaman por estas tierras a estas tareas de costura que se hacen al calor del fuego, mientras se ve la televisión o se habla con la familia.

*A mí me nombraron el alcalde de Coria y el gobernador de Cáceres, para el orden público aquí. Porque entonces como corría el IRYDA<sup>659</sup> hizón<sup>660</sup> una Junta de Colonos y al hacer la Junta de Colonos ellos hacían una cosa y yo hacía otra... y en el pueblo ellos estaban para hacer las “cosas suyas” –se sonríe con picardía Luís- ... si faltaba una cosa se la pedías al IRYDA, yo estaba para el orden público y para algunas cosas más. Yo como alcalde estaba para las cosas que pasaran en el pueblo... en*

<sup>659</sup> Quiere decir que mandaba el IRYDA.

<sup>660</sup> Hizón: Hicieron.

*cuestión del orden público... yo denunciaba y to<sup>661</sup> y para los muertos iba a Coria... todo a Coria.*

Le preguntamos si tenía que hacer muchas denuncias a los colonos de La Puebla:

*Entonces de los que vinimos aquí cada uno era de su leche... más borrachos que la leche y entonces como en los primeros años no cobraban nada, nada más que 10.000 pesetas al cabo del año, pues la gente lo que sacaba... el que era vicioso a beber. Me acuerdo yo que estaba ahí el mayoral y a ese le ponían las cervezas en fila en el mostrador y canciones que le hacían al mayoral<sup>662</sup>.*

No podemos dejar de preguntarle a Luís que si se producían altercados con motivo de la ingesta de grandes cantidades de alcohol.

*¡Coño peleas! –Luís menea la cabeza, su gesto ya anticipa la respuesta- Yo había muchas noches que no salía por eso... vamos, somos vecinos todos de aquí, y por no encararme por varia gente pues había noches que me quedaba aquí y no salía. Yo al que la hacía las pagaba... y no me lo podrían tener a mal. Porque uno que se emborrachaba, se liaba a puñetazos con otro, pues tenía que hacer justicia y si no me respetaban pues los denunciaba y ya está. Las peleas venían del alcohol y ya está, lo que pasaba antes.*

Queremos saber si había altercados producidos por otro tipo de circunstancias –al margen de las borracheras- como podían ser el agua, las lindes, etcétera.

*Entonces había de to –se sonríe Luis antes de pasar a la explicación- traían muchas perras a primera hora... no ves que IRYDA estuvo 3 ó 4 años que*

---

<sup>661</sup> To: Todo.

<sup>662</sup> Se refiere a que le hacían burlas.

*no cobraba a los colonos nada, nada más que 10.000 pesetas que le pagaban al año. Eso era de algún impuesto, de cosas de papeles, que les cobraban a cada colono y luego ya a los 3 ó 4 años empezamos a pagar al IRYDA y puson<sup>663</sup> una renta y pagando, y ya está.*

Luís era el encargado de mantener el orden en el pueblo, esta circunstancia nos invita a pensar sobre cómo podría ser su relación con los vecinos:

*Yo me llevaba bien siempre... yo desde luego lo dije en algunas reuniones que habemus teniu<sup>664</sup>: -yo en mi pueblo a mí no me han echado nunca una denuncia ¿Por qué? ¿Por alguna cosa habrá siu<sup>665</sup>? Así que por lo tanto el que la haga la paga... -vuelve a reírse antes de decirnos: -denuncié a unos cuantos. Y ya digo, no salía muchas noches por eso... porque es que los primeros años era imposible... aquí cada uno de su pueblo y cada uno de su leche.*

Le preguntamos a Luís durante cuanto tiempo ejerció las tareas de alcalde (Presidente de la Junta de Colonos):

*Siete años y pico. Yo lo fui aquí desde que empecé hasta que terminé<sup>666</sup>... yo pertenecía a Coria y el que me nombró fue el gobernador. El siguiente alcalde ya ha muerto... era de centro.*

Luís le pregunta a su mujer para reafirmar su respuesta: -era del centro ¿No? Ella responde con una voz fina y desgastada por la edad: -Valentín.

*Al haber elecciones pues ganó el partido ese del centro y ya pues me echaron a mí.*

---

<sup>663</sup> Puson: pusieron.

<sup>664</sup> Habemus teniu: Hemos tenido.

<sup>665</sup> Siu: Sido.

<sup>666</sup> El presidente de la Junta de Colonos era nombrado por las autoridades, con la llegada de la Democracia y las primeras elecciones democráticas será sustituido por un alcalde pedáneo nombrado por el partido ganador de las elecciones en cada municipio.

Su mujer alza la mirada y se queda mirando fijamente a Luis, mientras repite sus palabras: -¿Te echaron a ti? A ti no te echaron, porque tú...

*Yo al terminar y ganar los otros, el presidente del partido ese nombró a otro alcalde de aquí del pueblo y yo pues ya salí. Ese alcalde lo nombró del mismo partido de Coria que salió y claro el alcalde que fuera.*

En todo momento Luís nos habla de “mantener el orden”, pero queremos saber si además él como Presidente de la Junta de Colonos desempeñaba más funciones:

*Aquí una variación, de pasar del IRYDA a Coria<sup>667</sup>, que ya se hizo Coria cargo de todo. Cuando pasó a Coria el pueblo comenzó a estar más atendido<sup>668</sup>. Porque aquí la Junta de Colonos que había no hacía na<sup>669</sup>... y aquí todas las semanas venía un perito de Cáceres a ver las cuentas del pueblo... pero aquel venía y se iba... pero después de eso nada.*

Queremos saber cómo fue designado Luís como presidente de la Junta de Colonos, cual fue la razón:

*Eso fue por Coria, a mí me cogieron datos de la conducta por todo Coria,... el cuartel de la Guardia Civil y todo eso... yo cuando me enteré ya estaba encima. Como estábamos en Coria un día fuimos a consulta y el médico ese era el alcalde de Coria y me dijo:*

*-¿Pues y a ondi<sup>670</sup> estás?*

*- Pues toma estoy en la Puebla.*

*- Y coño... ¿En La Puebla?*

---

<sup>667</sup> El municipio de Coria tiene dos pedanías: La Puebla de Argeme (800 habitantes aprox.) y el Rincón del Obispo (300 habitantes aprox.).

<sup>668</sup> Atendió: atendido, hace referencia a estar más cuidado, dotado de mejores infraestructuras y servicios.

<sup>669</sup> Na: nada.

<sup>670</sup> A ondi: A dónde.



- Pues tengo aquí un trabajo para ti, te voy a nombrar alcalde.

Entonces el gobernador era el jefe también del IRYDA y le exigió que pusiera un alcalde aquí para el orden público. El alcalde se llamaba Don Tomás Casanueva, pero para varias cosas tenían que venir a mí. Aquí han pasado varios casos... aquí se ha criado un potro y no tenía guía y lo iban a vender y sin guía no lo vendían y yo le escribí a mano un eso (se refiere a un informe) como que había nacido aquí en el pueblo y le enseñaban la guía a los veterinarios y lo vendían... y esas cosas así. Hasta que llegó el asunto ese (la democracia) y cambió la cosa. Además del alcalde, había un mayoral y un guarda, que eran los que corrían con lo del IRYDA... yo en lo de IRYDA no me metía, era un colono igual que los demás, en lo otro sí, tenía que cumplir con mi obligación.

Antes de irnos queremos verificar el grado de satisfacción de Luís, saber si casi cuarenta años después no se arrepiente de haber roto con su vida en Coria para iniciar la vida de colono en La Puebla:

Hombre, pues contento, porque yo he estado de mediero en esas vegas que hay ahí según venís pa'ca<sup>671</sup>. Allí estuve de mediero 7 años, solicité la parcela, me la dieron, pos me vine aquí, entonces los muchachos (sus hijos) eran pequeños y aquí habemos hecho 37 años que llevamos. Ya lo tengo to pago<sup>672</sup>, la parcela, la casa y to. Yo la pagué antes, porque como me di de baja, pues tuve que vender la parcela y se quedó una muchacha mía (hija) con ella y al quedarse con la parcela fui a pagarla al IRYDA toda para poder hacerle la escritura de la parcela a la muchacha. Entonces esto era un lote: la parcela y la vivienda era un lote, y una cosa sin la otra no la podías vender y me hizon sacar fotocopias de los carnets de todos los muchachos (hijos)...

---

<sup>671</sup> Según venís pa'ca: Según vienes para aquí o por aquí.

<sup>672</sup> Ya lo tengo to pago : Ya lo tengo todo pagado.

Es hora de partir, pero antes Luís quiere contarnos cómo se organizaron las fiestas, para nosotros es muy importante esta cuestión por la importancia que tiene en la construcción de la identidad colectiva:

*Aquí IRYDA no tenía que ver nada con las fiestas, las hacíamos entre el mayoral y el alcalde. Cuando necesitamos perras<sup>673</sup> íbamos a los que nos venden los abonos y a los bares de Coria, para ver si nos daban una limosna para las fiestas y así íbamos sacando alguna perrina y cogíamos y íbamos a ver a uno de estos que se dedican a hacer toros en las plazas cerradas en los pueblos y venía traía la plaza, no le cobrábamos nada por el asiento<sup>674</sup>, nos daba 22 entradas y así hacíamos la fiesta. Hacíamos un recuento en el pueblo –un año sacamos 17.000 pesetas- y las gastamos todas en un convite, al otro año no daba nadie nada, pues se acabó el convite y los toros na más. Además venía gente con puestos<sup>675</sup> y esas cosas... barquichuelas<sup>676</sup> para los muchachos... Pero la plaza (la de los toros) se hacia cerrá<sup>677</sup> ... Venía uno de Coria –no es de Coria, pero está viviendo en Coria- y tenía una plaza de estas cerrás y compraba los toros él y yo no le cobraba nada por el solar. Aquí no se hicieron encierros hasta que no se hizo cargo Coria de eso.*

Le preguntamos a Luís porque fue elegida la segunda semana de mayo para celebrar las fiestas locales:

*Eso lo puso el cura –Don Dionisio- y el obispo. El segundo lunes de mayo es la romería de Coria (la Virgen de Argeme) y le puson 2 o 3 días antes para cogerlas todas juntas ;Anda que no me llevaron a mí refregones los taberneros<sup>678</sup> de Coria! Decían que ¿Por qué era la fiesta el día de la*

---

<sup>673</sup> Perras: Dinero.

<sup>674</sup> Se refiere a que no le cobraban ningún impuesto por poner la plaza portátil para la lidia al estilo tradicional de los toros.

<sup>675</sup> Se refiere a vendedores ambulantes que acuden a las fiestas de los pueblos.

<sup>676</sup> Hace referencia atracciones infantiles.

<sup>677</sup> Cerrá: Cerrada.

<sup>678</sup> Hace alusión a las quejas y protestas de los propietarios de establecimientos hosteleros de Coria.

romería? Que en vez de irse pa' lla, se venían al toro pa' cá<sup>679</sup> y se gastaban aquí las perras. Había un bar enfrente de la plaza de abastos de Coria, lo llamaban el bar "Lechuga" y a ese fui yo a pedirle:

-Mira a ver si nos das algo para las fiestas...

-Yo pa' La Puebla no doy ná. Lo que era menester<sup>680</sup> era quitar la fiesta. Porque en vez de venir a gastarse los 5 duros aquí vos<sup>681</sup> los llevan allí.

-¿Y toma qué quiere que haga? Si esto lo puso el obispo y el cura y ya está.

La patrona que celebra La Puebla es la Virgen de Argeme, la misma patrona que la de Coria, le preguntamos si además tienen otro patrón como sucede en muchos poblados de colonización en los que el patrón es San Isidro:

*Eso era cuestión de curas...*

---

<sup>679</sup> El día de la romería, que se celebra junto a la ermita de la Virgen de Argeme a medio camino entre Coria y Puebla de Argeme (a unos 5 kilómetros de cada una de los pueblos) los romeros se desplazan por la tarde a La Puebla al festejo del toro popular.

<sup>680</sup> Lo que era menester: Lo que tenían que hacer.

<sup>681</sup> Vos: Os



Nombre: Ángel Guillén Díaz

Edad: 88 años

Poblado: Puebla de Argeme

Año de llegada: 1970

Lugar de procedencia: El Piornal

Profesión: Agricultor jubilado

Vinculación: Colono. Persona más mayor de La Puebla de Argeme.

A Ángel nos los presentan como la persona más mayor de La Puebla, nos espera en su casa con su bastón y su gorra campera como un patriarca al que fuéramos a pedirle consejo. Allí junto a la camilla y al calor del brasero arranca esta conversación, en la que Ángel nos pide que le hablemos fuerte porque se está quedando sordo:

*En el pueblo en el que yo vivía –El Piornal- pasa lo mismo que pasaba en el tercer mundo... una cosa parecida... una situación en la que era imposible de vivir allí todos, además el venirme yo más pa' qui<sup>682</sup> fue porque tuve una enfermedad de la columna, que estuve 13 meses sin poder hacer na y dejé una deuda entonces de 60.000 pesetas, que era más que 15 millones (de pesetas) hoy, y si me estaba allí no podía solventarlo. Porque tenía unos cachinos (se refiere a fincas o parcelas de tierra)...y vendí dos cachitos y me dieron 8.000 pesetas por los dos cachos, así que hasta llegar a 60.000 fíjate... Así que lo hablamos en el matrimonio y me vine con el hijo este que está aquí que tenía 4 años y el mayor que tengo en Plasencia que tiene 8 y me vine a La Pulgosa (finca),*

<sup>682</sup> El venirme yo más pa' qui, quiere decir que el hecho de venirse para el poblado fue...

ahí a Coria, a una finca que hay ahí y allí estuve 8 años de mediero. El venirme allí<sup>683</sup> fue para solventar los gastos que quedé allí... en la farmacia sólo quede a deber 60.000 pesetas y gracias a que tuve surte y el primer año que me salí (salirse de mediero) ya saqué para que comieran los hijos y para pagar la deuda y ese el mayor motivo de irme... y después que me metí en esta vida pues aquí he estado todo el tiempo.

Le preguntamos por su vida anterior en El Piornal<sup>684</sup>, antes de dar el salto y convertirse en colono en la localidad de Puebla de Argeme:

*En Piornal trabajaba en unos trozos que tenía yo (fincas o parcelas) y cachos (fincas o parcelas) que cogía a medias. Pero la vida del Piornal no era para ganar dinero, allí era todo sembrado de patatas y de las patatas tenías que vender un saco para comprar una camisa o para comprar un pantalón. El dinero allí no andaba, no teníamos –nada más que cuando íbamos a Jaraíz de La Vera- en el tiempo de la postura del pimiento<sup>685</sup>. El dinero no era más que lo que ganabas en ese mes que estabas allí, ese era todo el dinero que había, luego después todo era a cambio: si ibas a la botica<sup>686</sup> tenías que vender un litro de aceite... que era la vida que había entonces... casi como la que se ve en el tercer mundo ahora... así que de esa manera me tuve que buscar la cosa de venirme para aquí. En Coria estuve trabajando en La Pulgosa, estuve trabajando 4 años con Julián Álvarez –que ha muerto ahora hace 2 años- y otros 4 años estuve con los Guerra, que la finca era de Don Gregorio Guerra y luego después nos salimos nosotros y nada más salirnos nosotros nos dijeron que la tuvo que vender (la finca). Mientras la tuvimos nosotros la salvaba y luego ya de la finca esa me vine al Rincón,*

---

<sup>683</sup> El venirme allí: El hecho de venirme allí.

<sup>684</sup> El Piornal es el pueblo más alto de Extremadura, situado al noreste de la provincia de Cáceres entre las comarcas del Valle y La Vera, en la Sierra de Gredos.

<sup>685</sup> La postura del pimiento, quiere decir cuando se siembra el pimiento.

<sup>686</sup> La botica: La farmacia.

*a una finca que la llaman “El Rincón de Galisteo” que está pegando a Alagón del Caudillo<sup>687</sup>. Allí estuve 5 años y luego el resto ya hasta 1964 estuve en La Pulgosa y de 1964 a 1970 estuve ahí en la finca esa... y de ahí ya me vine a aquí en 1970.*

Preguntamos a Ángel si fue de los primeros colonos en llegar a La Puebla de Argeme, debido a su longevidad, para ello tenemos que repetirle la pregunta porque tiene dificultades para entendernos:

*Fuimos los primeros, solicité antes otra y me la dieron en Pradochano<sup>688</sup>, pero allí nos fuimos a verla y a mí la tierra me gustaba – que es lo que yo iba buscando: tierra buena-, pero a los muchachos (sus hijos) no había medio de dejarlos allí, como habíamos estado ya aquí en Coria, sabían ya la vida de aquí de Coria y allí no se hacían porque ese pueblo está en muy mal sitio y tenía que ir a 5 kilómetros de casa a la parcela, andando, entonces no había coches ni había na. Era to andando y de todas maneras es que a los muchachos (sus hijos) no les gustó el pueblo... ni les gustó donde estaba puesto el pueblo, ni les gustó el pueblo... y la mujer (su mujer) pues poco más o menos. Aquí ya sí se vinon<sup>689</sup>, se vinon los muchachos más contentos... no habían mirao ni la tierra y desde entonces estoy aquí.*

Le preguntamos a Ángel por las diferencias que encontró al cambiar de vida de El Piornal al poblado de La Puebla:

*De momento vinimos aquí y ni teníamos luz, ni teníamos agua. Teníamos que ir a por agua a la fuente, pero no había fuente, entonces averiguamos unos sitios donde había agua y teníamos que ir con un burrito y cuatro botijos a por agua. Tampoco teníamos luz, estuvimos*

---

<sup>687</sup> Alagón del Caudillo, hoy ya Alagón del Río.

<sup>688</sup> Pradochano es una pedanía de colonización cercana a la comarca. Fue creada a finales de la década de los sesenta y pertenece al municipio de Plasencia,

<sup>689</sup> Vinon: vinieron.

*casi tres años viviendo sin luz y sin agua... luego ya se fueron montando las cosas poco a poco. Al principio aquí se pasó... claro... como se pasa en todos sitios... y luego ya empezamos a activar cosas y ya está.*

Le preguntamos a Ángel si había colegio para sus hijos cuando llegó a La Puebla. Hemos de tener en cuenta que algunos poblados fueron entregados sin colegio, como sucedió con el vecino El Batán:

*Al principio no había colegio y yo como siempre me ha gustado... ser un poquino... por lo menos que aprendieran ellos... los dos sabían algo, pero el más pequeño ha nacido en Coria –Ángel- ese tenía 5 años y como aquí en La Puebla no había escuela pues me le llevé al Piornal. Hablé con el alcalde de allí de El Piornal –y gracias a Dios para eso he tenido buena suerte- y le pedí que si me daban una plaza allí. Lo que pasa es que allí... el hombre (su hijo) cada vez que le llevaba allí le costaba una enfermedad... es que allí en invierno se pasa muy mal y aparte del invierno es que no le gustaba a él... no estaba enseñado a salir na de entre nosotros y estaba muy mal. Cuando íbamos a verle no podíamos dejarnos ver de él, porque después se tiraba 7 ó 8 días que ni comía, ni atinaba con la escuela ni con na... después como si tal cosa. Íbamos a verle pero no podíamos dejarnos ver de él y cuando ya empezaron a hacer aquí el colegio me le traje para acá. El día que fui a por el ¡madre! No sabía dónde ponerme, le dije:*

*-Ahora me tienes que ayudar a mí por las tardes.*

*-A todo lo que usted quiera, a todo lo que usted me mande tengo que hacer. Con tal de que usted me saque de aquí.*

Una sonrisa ilumina la cara de Ángel cuando recuerda el rostro de su hijo aquel día que fueron a recogerlo al Piornal, para traerlo a las nuevas escuelas de La Puebla. Seguidamente queremos indagar en las Juntas de Colonos, sabemos de antemano – porque Ángel nos lo ha dicho- que fue miembro de la primera Junta de Colonos de La Puebla de Argeme. Le preguntamos que cómo eran elegidos sus miembros:

Se reunía todo el personal<sup>690</sup> allí y fue a votación y cada uno votaba al que mejor le parecía y yo fui pues el primer vocal. El primero era el presidente (el más votado), después el secretario y luego ya iba el primer vocal y luego detrás de mí los otros 3... 6 que había y la cabeza principal era el Señor Casto (el mayoral), el que tenía el IRYDA, que era el que estaba aquí al mando. A las ordenes de ese teníamos que estar tos, la Junta tenía que darle noticias a ese de lo que hacía falta –a uno le hacía falta abono, a otro le hacía falta nitrato...- lo que te daban para ayudarte a vivir: una yunta y los aperos de una yunta para trabajar – para empezar a trabajar- porque aquí yo vine ya bastante preparado - porque yo ya había estado 6 años trabajando- pero aquí vinieron algunos nada más que con los brazos<sup>691</sup>, necesitaron de tó y eso teníamos que encargarnos la Junta (de Colonos) y llevarle la relación al mayoral y luego venía un perito tos los meses a dar una vuelta y a ver lo que hacía falta. El mayoral cuando venía el perito le daba lo que necesitábamos y así estuvimos los 7 años<sup>692</sup>. Luego ya hubo más juntas pero yo estaba como un colono más.

Deseamos saber cómo se producía la toma de decisiones y se lo hacemos saber a Ángel, quien amablemente nos responde, observamos que se encuentra cómodo con nosotros en esta fría noche de diciembre:

Nos reuníamos tos y entre tos cada uno exponía su cosa y luego toas esas cosas las iba anotando el mayoral. Los 7 años que estuvimos nosotros todo era cosa de IRYDA, todo había que pedirlo allí y nos daban el abono, los nitratos y toas las cosas. Pero luego ya después que

---

<sup>690</sup> Quiere decir que se reunían todos los vecinos.

<sup>691</sup> Aquí vinieron algunos nada más que con los brazos quiere decir que algunos vinieron sin herramienta de trabajo alguna.

<sup>692</sup> Los 7 años es el período transcurrido desde 1971 hasta 1978, momento en el que llega la democracia y se celebran las primeras elecciones municipales.



*pasó a los ayuntamientos pues luego ya ha sido cosa nuestra de cooperativas y cosas...*

Se nos hace necesaria la pregunta y no podemos evitar dejar de hacérsela ¿Cómo funcionaba mejor la cosa con el IRYDA o con el Ayuntamiento?

*Eso depende... según se mire. Si uno es como tiene que ser... de aquella manera se vivía bien y de esta también, pero si uno es un despistao<sup>693</sup> de todas maneras sale mal... Entonces (en tiempos del IRYDA) no tenías que preocuparte tú de las cosas, te lo daban... y ahora ya cada uno sabe en su casa lo que necesita y no tiene que ir a dar cuentas a nadie. Yo me apunté también a la cooperativa aquí y el primer año vi que no funcionaba, y como no funcionaba me fui de aquí (de la cooperativa) y me fui a la cooperativa de Coria y allí he estado y allí estoy... ahí sigo estando todavía.*

Queremos saber porqué no funcionaba la cooperativa de La Puebla de Argeme, ya que esta circunstancia se repite en varias de las cooperativas de las localidades de la zona:

*No funcionaba porque muchos de los que venían aquí no miraban más que pa ellos y enseguida me di cuenta de que había 3 ó 4 de entre los principales -porque la cooperativa funcionaba como un gobierno, tenía su secretario, su presidente y sus cosas – y vi que el primer año que trajo la cooperativa los abonos, los nitratos y las semillas y todas esas cosas, para los socios las traían de un sitio y luego para el secretario y el presidente lo buscaban en otro sitio que se lo daban más barato para ellos. No se dieron cuenta muchos de eso, el primero que me di cuenta fui yo y dije:-Esto no veo yo el gobierno como Dios manda, porque lo primero que tenían que haber hecho era por lo menos haberlo traído,*

---

<sup>693</sup> Hace alusión a una persona que no cumple las normas, ni el orden establecido.

*aunque lo hubieran hecho, pero que no lo hubieran hecho a vista<sup>694</sup>... que no hubiera sabido nadie eso y por eso yo al segundo año de la cooperativa me borré de esta y me fui a la de Coria y allí estoy y allí sigo estando.*

Ángel nos cuenta que ya tiene ganas de que todas las propiedades pasen a sus hijos, porque él sigue siendo el administrador de todos los bienes familiares, aunque sean sus hijos quienes gestionan todas sus pertenencias:

*Yo ya estoy hecho una carraca<sup>695</sup> y de aquí a una hora me tengo que poner el oxígeno que ya no puedo estar... Ahora menos mal que me da el rato este para poder charlar... pero así es la cosa... Mis hijos van a continuar con la parcela. Por eso la tengo, si no ya la habría vendido. Siempre he cultivado tabaco, maíz y pimientos... las tres cosas... maíz poco, siempre más tabaco y pimientos, ahora ya lo hacen todo de otra manera. Yo era todo a base de brazos, no era maquinaria como es ahora. Yo lo poco que tenía se lo dí a ellos y no sé lo que ellos habrán hecho.*

Ángel tiene que engancharse a una máquina de oxígeno porque ya no respira bien, una vez que somos conocedores de esta realidad aumentan nuestras prisas por ir cerrando la entrevista. No queremos agotarlo:

*La parcela como cada uno está en lo suyo pues la tengo arrendá<sup>696</sup>, el muchacho que la tiene hace 7 años que está con ella. Ahora ya si se quedan con ella –que les he dicho que no quiero que salga el año sin que se quede ellos con ella- que hagan ellos después lo que quieran... no sé si lo lograré o no... ya lo llevo intentando muchas veces y no soy capaz. No quieren, no sé qué pasa...*

---

<sup>694</sup> Que no lo viera todo el mundo.

<sup>695</sup> Expresión común que quiere decir que tiene varios problemas de salud (achaques).

<sup>696</sup> Arrendá: alquilada.

Ángel se queda pensativo, su mirada se pierde en el suelo. Él sabe la verdad pero no estamos llamados a que se nos revele –tampoco aportaría información a esta investigación-, es una de esas verdades que se esconden en la privacidad de las familias y que se destapan en las comidas a las que acuden todos para conmemorar cumpleaños y fiestas de guardar. Hemos llegado a una vía muerta, tenemos que cambiar la dirección de la entrevista y al igual que a otros colonos le preguntamos por la decisión de venirse al poblado:

*Sí, yo estoy muy contento, porque es que allí donde estábamos de medieros había que hacer lo que mandaban... no podías hacer nada y aquí lo hace uno de la mejor manera que puede... yo tampoco he tenido problemas para eso... porque los años que he estado de mediero nunca me han tenido que llamar la atención para ná. He hecho las cosas lo mejor que he podido y haciendo las cosas lo mejor que puedes... aunque tengas un error también es llevadero. No es como si estás todo el día cometiendo errores. Por eso le digo yo, que es según se miren las cosas, yo hasta la fecha perras no tengo muchas pero confianza y amigos por todos los sitios, es señal de que se ha portado uno lo mejor posible.*

Ángel saca un arrugado pañuelo del bolsillo para sonarse los mocos, aunque tal vez sea una manera de cerciorarse de que lo tiene cerca, porque por momentos observamos cómo el ritmo de sus palabras se atenúa y la emoción se dispara.

*Cuando tuve la mujer mala, que la tuve 10 años pasando todo lo que quise y más. Me ayudó mucho la gente, lo mismo las mujeres que los hombres. Iba al comercio y enseguida me daban la vez<sup>697</sup>. Porque tenía que estar pendiente de la mujer mucho tiempo, iba al comercio y a la botica y a donde quiera que fuera y la gente se portaba conmigo muy*

---

<sup>697</sup> Dar la vez: En estas tierras dar la vez quiere decir saber detrás de quien va uno en una cola de una tienda, comercio, supermercado,... para ser despachado por el dependiente. En este caso Ángel hace alusión que a que le dejaban pasar delante a pesar de haber llegado el último debido a sus circunstancias personales.

*bien. Así que yo: dar gracias a todo el mundo cuando se enterró la mujer.*

En este punto Ángel rompe a llorar, el recuerdo de su mujer le embarga. Su llanto es el de un hombre duro, de campo, es un llanto callado, sereno, pero lleno de sentimiento y al mismo tiempo de resignación. De esa resignación del que ha visto morir tantas y tantas veces, de aquel que ha enterrado a compañeros en la guerra, a vecinos por la edad y ahora a su compañera de viaje, a la madre de sus tres hijos. Pero tras ese silencio, Ángel recupera el semblante amable y la media sonrisa, antes de sentenciar:

*Pa' to<sup>698</sup> el mundo es difícil ser uno bueno ¿no? Siempre tiene que haber algo de... pero vamos, yo hasta la fecha no tengo a nadie que me quiera mal.*

No queremos cansar más a Ángel, el oxígeno le espera y su nuera ya ha hecho la cena. Le preguntamos si este modelo de poblado tendría éxito en los tiempos que corren:

*Si fueran todos de la opinión mía, sí. Tengo que decirle a usted que lo que nos costó la parcela y la casa fue un regalo que nos dieron. Porque 1 millón de pesetas por una casa mejor que esta (Ángel vive con su hijo y su nuera en otra casa del pueblo) y una finca de 10 hectáreas para pagarla en 30 años... dígame usted si no es un regalo eso. El que no sepa agradecer las cosas... yo que estaba acostumbrado a tener cuatro cachinos<sup>699</sup> en un día ahora se prepara tó y era todo a mano, no era con maquinaria, así que yo me iría 40 veces que fuera, y si volviera a nacer iría ná más que a una, porque habría hecho buen pie, que es lo que me ha pasado aquí. Yo gracias a Dios me iría todas las veces que hiciera*

---

<sup>698</sup> Pa' to: Para todo.

<sup>699</sup> Cachinos: Trozos de tierra, parcelas pequeñas.

*falta, porque si yo no doy este salto... y toda la gente que está aquí creo yo que está bastante bien.*

Hay una última cuestión que queda en el aire y que queremos hacerle a Ángel como persona que ha visto pasar tantas y tantas cosas ¿Cómo ve usted la agricultura en el momento actual? No nos entiende bien, tenemos que acercarnos para que nos entienda, su sordera es una barrera que salvamos acercando un poco la silla:

*Pues como la he visto toda la vida. Tengo que decirle a ustedes una cosa: que lo que no se da cuenta, ni el Estado, ni nadie, es que la agricultura es la fuente de la que mana tó, pero es la que más extraviá<sup>700</sup> ha estado toda la vida. Toda la vida hemos sido siempre los más esclavos, los últimos de tó. Hay por ejemplo diez clases de personas, pos la ultima siempre la tierra... y son los más esclavos que hay. Hoy ya no, porque ya es todo maquinaria, pero bueno, toda la vida ha sido así y yo la encuentro pos normal y corriente. Ahora esto que nos hizo IRYDA fue lo mejor que nos pudo hacer, aquí nos dio vida a 1 millón de personas que habremos estado en tos los pueblos estos de colonización, que muchos de ellos no han sabido agradecer lo que era. Y si son trabajadores natos como hay que ser, seguirán viviendo de la agricultura y los que son de esos viven aquí como reyes. Trabajando porque hay que trabajar, en cualquier oficio hay que trabajar si se quiere vivir, lo que no se puede es vivir sin trabajar. Si vas a trabajar dos días y vas a estar cinco de jarana<sup>701</sup> gastándote lo que no tienes... en fin, que si se sabe vivir aquí se vive mucho mejor que de ninguna manera, porque aquí no te manda nadie, solo tiene que salir de ti para hacer las cosas tú, pasa como el que va a la escuela y no estudia. A ti no te dicen los maestros que estudies, están ahí para enseñarte, pero si tú no quieres estudiar no te van a poner un fusil en el pecho, pero llegan los exámenes y ni boca abajo tengo bastante. Pues con el trabajo pasa igual, tú búscame de obrero y yo me*

---

<sup>700</sup> Extraviá: Extraviada, perdida. En este contexto quiere decir abandonada.

<sup>701</sup> Estar de jarana: Estar de fiesta.

*porto bien con usted, pues me tendrá usted todo el tiempo que sea, pero si estoy de obrero y el primer día y el segundo estoy bien, pero luego no hago ná... así es la vida. La agricultura –y yo no sé hacer otra cosa y sé que es lo más trabajoso- pero lo más tranquilo también si se sabe vivir.*

Nos viene una última cuestión a la cabeza cuando ya nos hemos levantado y nos estamos yendo: el famoso paro agrícola extremeño que tanta polémica genera:

*Y el paro agrícola para el que mejor se lo merece, lo mismo pasa en el paro agrícola que en otras cosas... el paro tenía que estar muy vigilado... si el paro estuviera bien administrado... en el paro pasa igual que en muchas cosas... porque el paro es pa quien no tiene nada... pa'l que no tiene esperanza de nada, o sea que si está trabajando y luego tiene para mantenerse en casa, no tiene porqué tener paro ¿No sé si me explico? Hay un montón de personas que están acostumbraos al paro<sup>702</sup> y van a trabajar dos días y luego al paro y de esa manera pos no se puede vivir... yo veo bien darlo al que no tiene. Pero darle paro como yo he visto en Piornal -que aquí no lo he visto- a un tío que cogía 3 ó 4 millones de pesetas de renta... pues de eso encuentra usted un tanto por ciento enorme. Toda la vida ha sido: el hombre trabajar y la mujer en casa, ahora trabaja todo el mundo y de ahí vienen tos los desconciertos que hay en la vida, porque ahora todo el mundo... no aguanta nadie ná... porque cuando no hay para sacar es cuando hay que buscar los agujeros pa saber llevar la casa... pá nadar y no ahogarse. Eso pasa, el paro lo veo muy bien y to, pero que estuviera un poquito mirao<sup>703</sup>, porque ya le digo que hay paro que no se merece... ese estado robando al Estado como cualquiera que haga la cosa por otro lado, y eso es en tos los gremios, no te digo en la agricultura solo. Pasa con los mismos diputados, uno está trabajando aquí, el otro en otro lado y*

---

<sup>702</sup> Hace referencia a las peonadas, que son necesarias para cobrar le subsidio agrario.

<sup>703</sup> Mirao: Controlado.

vamos andando, eso no está bien, si estuviera vigilado to... usted tiene un sueldo pues estate con ese sueldo y no le quites el trabajo a otro... Es que cuando se busca a una persona pá trabajar no es pá que se mate a trabajar –como nos hacían a nosotros- yo he ido a trabajar con gente a Jaraíz de La Vera, -que nos levantábamos y no se veía- pa ir a cortar tierra y a poner tierra pa pimientos y pa tabaco y venías a comer a mediodía y estabas dos horas –entre comer y de siesta- y te volvías otra vez y hasta que no dejabas de ver no volvías... mire usted si se aprovechaba el tiempo... los obreros a veces poníamos la última canilla con las raíces pa arriba pa que fuera el amo por la mañana y lo viera, porque aunque fuera por la noche ya no lo veía, para que viera cuándo dejábamos de trabajar. Me acuerdo una mañana que llegamos y el tío dijo:

-¿Pero quién me ha hecho esto?

-Yo-dijo uno de Garganta La Olla<sup>704</sup>.


-¿Y por qué me has hecho esto?

-Porque cuando tenía el manajo en la mano ya no sabía si era por la cogolla o por la raíz. ¿Usted cree que hay derecho a que nos tenga aquí de noche?

De estas cosas le contaría muchas, porque me ha tocado mucho de to.

---

<sup>704</sup> Garganta La Olla es una población del Valle del Jerte, cercana a Jaraíz de La Vera.

	<p>Nombre: Castor Martín Correonero</p> <p>Edad: 82 años</p> <p>Poblado: Puebla de Argeme</p> <p>Año de llegada: 1970</p> <p>Lugar de procedencia: Navalredonda de La Rinconada (Salamanca)</p> <p>Profesión: Mayoral jubilado.</p> <p>Vinculación: Fue el último mayoral de La Puebla de Argeme (1970-1991), junto con los poblados de Moheda de Gata y Vegaviana.</p>
---	---

*Estuve anterior de aquí en Vegaviana<sup>705</sup> y anteriormente en Moheda de Gata<sup>706</sup>. Yo estuve preparándome primero para Secretario de Administración Local y salieron estos cursos de mayores y me fui a hacerlos a La Orden<sup>707</sup> (Badajoz) en el año 1955 y parte de 1956 y saqué el número 3 de mi promoción, que éramos 40. Inmediatamente me llamaron para ir a Rincón de Ballesteros<sup>708</sup> que fue en el primer pueblo que estuve y como aquello era de secano y no había escuela ni había nada, pues cogí y como ya había escuelas por aquí y ya empecé yo a tener familia, pues le dije al ingeniero que a ver si me desplazaba y me mandaba a un sitio donde pudiera tener escuela para los hijos y esa fue la razón de que me trasladaran al Borbollón<sup>709</sup> y luego ya según iban apareciendo pueblos te decían: -pues este que vaya allí, este que vaya para allá... Y aquí yo pedí que me dieran este pueblo por la proximidad a Coria cuando se hizo ya el Instituto de Coria, porque ya veía que los*

<sup>705</sup> Poblado de colonización perteneciente al municipio de Moraleja.

<sup>706</sup> Poblado de colonización perteneciente al municipio de Gata.

<sup>707</sup> Finca propiedad de la Junta de Extremadura donde se realizan tareas de investigación y formación.

<sup>708</sup> Rincón de Ballesteros es una pedanía de Cáceres, situada al sur de la ciudad.

<sup>709</sup> Borbollón pantano vecino situado entre los términos municipales de Guijo de Coria, Santibáñez el Bajo, Gata y Moraleja.



*muchachos, la familia,... tenían que ir al Instituto y como aquí estaba Coria tan próximo por eso lo pedí venir aquí. Esa es la razón de venir aquí.*

Castor nos habla sin dentadura postiza, en ocasiones nos resulta difícil entender sus palabras, pero una vez que sintonizamos su frecuencia comenzamos a entenderle. Su voz resuena aguardentosa y árida en el salón de su casa. Nos recibe sentado en una mesa camilla, al calor del brasero. Sobre la mesa una carpeta azul de gomas aguarda secretos de sus años de mayoral. Enseguida vislumbramos otro acento distinto, un castellano más definido, sin las terminaciones ni el vocabulario típico de las hablas de las gentes del norte de Cáceres. Castor procede de un pueblecito de la provincia de Salamanca. Para ir entrando en materia le pedimos a Castor que nos describa sus tareas como mayoral:

*Mi trabajo era llevar un poco la administración de los colonos, decirle los cultivos que tenían que hacer y llevar un poco la dirección de la explotación. De los cultivos que tenía cada uno y cosas de esas, esa era la misión. En los primeros años, pues teníamos que ser alcalde, juez y de todo, luego ya cuando se reunió la Junta de Colonos pues ya, tanto al perito como a mí nos quitaban cierto compromiso.*

Le preguntamos a Castor qué era lo que se hacía cuando los colonos llegaban al poblado ¿Cómo se les recibía?

*Pues enseñarle su vivienda, porque se había hecho un sorteo en el cual se designaba el lote que fuera y juntamente la vivienda, el lote tal, la vivienda tal, del número tantos de la calle... y entonces: - tenga usted las llaves y váyase a su casa -. Bueno, también tuve que contar así... un motón de contadores porque continuaba siendo todavía de Eléctrica de Extremadura. Luego ya, cuando esto pasó a Iberdrola, pues ya Iberdrola redujo muchos empleos fijos y yo ya...*

¿Cómo son las casas en La Puebla?

*Había tipo A y tipo B. Unas eran de piso alto, en La Moheda y en Vegaviana igual que aquí, pero eso eran los únicos tipos que había. En Vegaviana había unas casas altas... vamos, y en La Moheda y en todos los sitios. Las casas de planta alta se ponían de una habitación más, y entonces la que tenía más hijos se le cambiaba aunque le hubiese correspondido una de las otras, se le cambiaba. Igual que aquí se hizo con Julio Martín... En fin, con varios que tenían bastantes hijos y pidieron cambiar la casa, y se le concedía.*

¿Elegían la que querían?

*No, no, se sorteaban, ¿eh?, se sorteaba y... el número tanto de la parcela... lleva la casa número tal de la calle cual*

¿Y se cambiaron muchos?

*Sí, varios, sí. Le voy a contar lo del Borbollón. En el Borbollón pues... entonces, un señor que buscaba un trabajo, porque muchos se fueron a Barcelona, a Madrid, concretamente uno que tenía dieciséis hijos se fue a Madrid, porque en Madrid le dieron dos pisos, y claro, al darle dos pisos en Madrid, irse con todos sus hijos allí, en el año sesenta y tanto pues era encontrar allí trabajo pa sus hijos y todo muy bien. Y así fue cambiando. Entonces, se iba mucha gente porque encontraba trabajo en Madrid, en el Norte, por ahí y esos lotes quedaban... A mí me tocó, que éramos varios mayores tasando tanto en La Moheda como en Vegaviana, en Vegaviana éramos cuatro y en La Moheda tres. A mí me tocaba siempre ir a hacer la liquidación al señor que se iba. Si un señor se iba y se... y por casualidad, porque entonces se le cobraba, se le daba la semilla, los abonos, los tractores iban a trabajar y se le anotaba en cuenta, luego se le cobraba el 40% de la producción del lote. Anualmente se le cobraba eso. Si con ese 40% amortizaban lo que habían recibido, pues se le daba el dinero que fuera, lo que le correspondía. Que no llegaba, se le apuntaba como deuda. Pero el*

señor que iba y tenía saldo a su favor se le daba, el que tenía saldo en contra allí quedaba.

¿De donde venían los colonos que se instalaron aquí, en la Puebla?

*Aquí de los pueblos más bien cerca, los más largos eran cuatro que había de la Vera y otros tres o cuatro de El Piornal. Los demás eran de Montehermoso, Morcillo, Galisteo, Casillas de Coria y Torrejoncillo... Calzadilla también había tres o cuatro y de Coria otros tres o cuatro. Todos eran obreros que estaban de medieros por ahí en otras fincas y solicitaban un lote y se le dió.*

¿Tardó mucho tiempo en llegar el agua una vez que se instalaron los primeros colonos?

*En el Borbollón tardó dos años. Aquí vino inmediatamente, aquí se empezó esto a habitar en febrero o marzo empezaron a venir los primeros colonos a vivir ya y para hacer las primeras labores; sí, en marzo me parece a mí que fue. Los primeros años se van corriendo, teníamos que estar allí con los guardacanales para que nos metieran el agua del canal que, aunque no servía para beber, servía pa'l servicio pa la casa, pa los wateres , pa que las mujeres fregaran. Luego ya se consiguió que la mancomunidad de Alagón, Batán y esto (La Puebla de Argeme), se pagaran unos depósitos en la Atalaya, y el Ayuntamiento de Coria ya hizo unos pozos ahí y se elevaba de los pozos. Pero ahora últimamente ya han cogido y al hacer la mancomunidad de Agua que han hecho Moraleja y varios pueblos de por ahí, viene de un embalse que hay en la Rivera de Gata, y este es un embalse que surte a tó. Así que esto ha ido mejorando en esas condiciones poquito a poco, pero bueno, dentro de lo que cabe hay quien vive bien y hay quien vive todavía bastante... Porque eso ... a todos nos dan hoy lo mismo un*

*millón de pesetas hay quien a la semana que viene tiene dos y hay quien no tiene nada, bueno pos eso pasa. Pues eso está pasando en tó.*

¿En qué consistía exactamente el lote que les daban a los colonos?

*A los colonos, ya os he dicho que en este pueblo concretamente era un lote de ocho a diez hectáreas, a los obreros era un huerto de veinticinco a treinta áreas, un cuarto de hectárea más o menos, porque claro, era un obrero que normalmente iba a trabajar con este señor o a la construcción o lo que sea, porque los obreros había muchos que en lo que trabajaban era en la construcción y entonces, los fines de semana, pues si venían temprano del trabajo iba y preparaba un poco el huerto y sacaba allí sus cositas. Al final, ¿sabes lo que ocurrió?, que todos los sembraban solamente de maíz y aunque esto era para hortalizas y cosas lo que menos se sembraba, así que...*

¿También se daban animales?

*Sí, ganao se daba una vaca lechera; aquí no se llegaron a dar cerdos, unas vacas y unas yeguas, pero en el Borbollón se daba una vaca lechera, una yunta de vacas de trabajo que... volvemos a lo de antes, que no había tractores, se daba una yunta de trabajo y una yegua también. Luego la gente, este ganao lo reintegraban con una cría, con una cría que cuando estaba para recogerla venía un veterinario que primeramente venía desde Salamanca, luego ya hubo uno en Cáceres y, cuando el veterinario veía que estaba para recogerlo, que siempre me tocaba a mí también acompañarle, me tocaba acompañarle en el Borbollón y aquí en estos pueblos, no sé por qué era a mí el que me tocaban todos los muertos, y el veterinario llegaba: - A ver cuándo ... tal; a ver quién tiene solicitao vacas. Pues fulano, mengano, tal -. Que había tres para entregar y había cinco señores que tenían solicitás vacas, pues se sorteaban y a los tres que le tocaban se las llevaban. Nos*

tocó un caso al veterinario y a mí que el que era el secretario de la Hermandad de las Casas de Don Jorge, tenía una parcela de las diseminadas en La Cañada, junto a Moraleja y tenía una yunta, tenía dos novillas ya para entregarlas y venía el veterinario y dice: - ¡Pero qué hace usted con estas dos novillas, si esto está cada vez peor! Hasta el Ministerio de Agricultura y todo, y dice: -pero quiero dar novillas ya. Porque normalmente recogían a muchas con veinte meses ... menos de dos años, y estas tenían ya tres años y no se las recogían por lo mal que trataba al ganao. Por eso le digo que me ha tocado de todo.

¿Cuando se les entregó a los colonos la parcela estaban aptas para empezar a cultivarlas o había que prepararlas un poco antes?

¿Las tierras?, no, no. Bueno, estaban ya niveladas. O sea estaba ya desfondadas, se las había pasao el equipo mecánico, maquinaria, las habían nivelao y las había desfondao, era ir, labrar y era sembrar. Los primeros años se sembraba maíz y algodón. Tardamos unos cuantos años en coger la concesión de tabaco. Primero nos dieron muy poquito tabaco, la verdad es que era..., luego ya poco a poco, también a mí me tocó hacer ahí... y había que hacer los aforos del tabaco, yo los hacía altos y luego, cuando llegaba la hora de entregarlo, mandaba un oficio al centro de trabajo a Plasencia, y allí había habido una tormenta, había habido aire, había volao el tejao de los secaderos y se había estropeao mucho tabaco y fuimos consiguiendo aumentar. Y me acuerdo una vez que uno de esos oficios los fui a entregar a Plasencia y me dice el Ingeniero: - Pase, Castor, pase p'acá, he recibido aquí el oficio- qué desgracia vosotros, todos los años pasaos... pero bueno, así nos cubrimos usted y yo. O sea que... Luego, los mismos peritos llegaban aquí... -oye, Mira que... llegamos con prisas. -Bájate ahí y afórame el tabaco de fulano, de mengano. A mí me tocaba hacer el trabajo, pero tenía la ventaja de que llegaba y siempre confiaba en lo que yo le decía.

Conocemos la importancia de su cargo y la trascendencia del mismo dentro de un poblado de nueva creación, por esta razón le preguntamos sobre sus relaciones con los colonos y con la Junta de Colonos:

*Bueno... Bastante bien... No había problemas. En la Junta de Colonos había un presidente y unos vocales y entonces esa junta era... -tanto yo, como el perito, el ingeniero,...- le decíamos a la Junta: -esto tienen ustedes que hacer, esto tal,... en fin: aconsejarles. Nunca hubo problemas, si alguna vez hubo alguno fue muy pequeño y se solucionaba inmediatamente.*

Mientras escucha cada pregunta que hacemos, Castor busca oxígeno con la boca abierta, un oxígeno que luego conseguirá a través de una máquina. Castor habla poco y nos cuesta sacarle las palabras, sus frases son cortas y sus argumentos no buscan explicaciones. Le preguntamos por las cosechas de la época:

*Pues sí... bastante regular... Además nosotros teníamos un equipo de maquinaria para el colono que no tuviera medios, un equipo de tractores,... en fin... de maquinaria agrícola para hacerle las labores que necesitase. Esas labores se le anotaban en los gastos que él tuviera y cada año se le decía: -tanto se le ha gradeado a usted... lo mismo que se le daban los abonos y muchas semillas... que fueran como el maíz, cosas de ese tipo,... luego ya las cosas de algodón y tabaco: ellos hacían sus semilleros, el algodón se lo daban las compañías algodoneras -les daban las semillas y ellos los sembraban-. Pero luego había que entregarlo y llevar nosotros la contabilidad de los kilos que entregaban cada uno y venía ese dinero a Colonización. Luego se le hacía la liquidación, se hacían 2 ó 3 liquidaciones y se le iban pagando. Al señor que le sobraba dinero se le decía: -tenga usted esto que esto es suyo. Al que no le alcanzaba: -está usted debiendo tanto para la próxima campaña. Y esa era la forma.*

Le preguntamos a Castor por el lugar donde se realizaban las Juntas de Colonos de Puebla de Argeme:

*Aquí se hacían en la oficina que es hoy el Ayuntamiento, allí abajo en la plaza. En el bar habría sus charlas y sus cosas pero en el bar no se tomaban decisiones. Cuando se celebraba una Junta de Colonos, se decía:-tal día Junta de Colonos y entonces allí se hacía unos acuerdos, acudían todos y se les decía por el perito y por mí las cosas que teníamos pendientes o lo que quisiéramos de ellos y rápidamente se solucionaba todo.*

Al igual que con otros colonos le preguntamos a Castor sobre las fiestas, siendo concedores de que las fiestas son elementos que contribuyen a cultivar y fortalecer el concepto de identidad. Queremos saber en qué medida Castor participaba en la organización de las mismas:

*Sí y la Junta de Colonos también y ahí va la fiesta como se acordó por el cura (hace referencia a la fotocopia de un documento que nos entrega sobre el origen de La Puebla), que por la proximidad a la Virgen de Argeme<sup>710</sup> dijo el cura que fuera la Virgen de Argeme la patrona de aquí también. Ningún colono protestó, ni nadie dijo nada. La Junta de Colonos, el alcalde pedáneo y yo éramos los que nos reuníamos, pero era la voz cantante la que llevaba la Junta de Colonos, eran ellos los que decían por aquí o por allí y nosotros no era más que aconsejarle... lo de decidir eran ellos. Se organizaban toros, carreras ciclistas, varios concursos...*

Le preguntamos a Castor hasta cuándo estuvo siendo el mayoral de Puebla de Argeme:

---

<sup>710</sup> La Virgen de Argeme es la patrona de Coria. El segundo lunes del mes de mayo desde hace más de 50 años se celebra la romería en el santuario ubicado a medio camino entre Coria y Puebla de Argeme, a unos 5 kilómetros de cada una de las localidades.

Hasta que me jubilé al cumplir los 65 años. Eso fue en 1991...

En 1.965, la Dehesa "Montemorcillo" del término municipal de Coria fué declarada por el I.R.Y.D.A. de interés para regadío, edificando allí el poblado de "La Puebla"; que en adelante y por su proximidad a la Ermita de la Virgen de Argeme, sería llamado "PUEBLA DE ARGEME".

En 1.970 fué ocupado este mismo año por 41 colonos, por 49 en 1971, por 9 en 1973 y por 7 en 1.976; estos 7 ya en las "Villetas".

La dirección del mismo y hasta 1.981 que pasa a depender del Ayuntamiento de Coria, estaba a cargo del Ingeniero D. Modesto Durán Perito Agrícola D. Angel Ugarte y Mayoral Agrícola Cástor Martín.

En junio de 1.970 fué encargado de la parroquia D. Dionisio Paragua, y a la vez de todos los servicios religiosos.

En 1.971 se nombró Junta de colonos, presidida por el colono Manuel Perínez Galán, alcalde pedáneo A Luis Rodríguez Melchor; el sacerdote Mayoral, Junta de colonos y alcalde, deciden organizar algunos festejos. Por iniciativa del sacerdote, y dada la proximidad a la Ermita de Argeme, decide que fuera la Virgen de Argeme a celebrar el sábado anterior al día de la Romería.

En 1.971 el I.R.Y.D.A. también encarga el servicio de médico a Gabriel Batalla, que vivía en Alagón; así mismo se organiza montando un botiquín dependiente de la farmacia de Coria. En el mismo año, al carecer de locales de ocio, se habilita en el Centro Cooperativo un hogar juvenil, y a la vez una habitación para que los mayores pasaran su ocio con sus partidas de juego de cartas.

En el curso 1.971-72 primeros maestros.

En 1.972 se adjudican los servicios comerciales, 2 tiendas y 1 bar. En años sucesivos se abrieron ya más bares, Centro Juvenil y otro Parroquial, Hogar del pensionista y Panadería.



Documento sobre la creación de La Puebla de Argeme que nos entrega el mayoral  
Castor Martín en su casa.

Queremos saber si la población notó cambios con la llegada de la democracia y con el cambio que supuso que el IRYDA dejase de ejercer la tutela sobre los colonos:

*Del ayuntamiento de Coria era solo la cosa administrativa para el pueblo, pero la cosa de los colonos eso ya eran ellos, que pasaron a ser unos labradores –unos cultivadores más- y cada uno se lo hacía como a él le daba la gana, como actualmente lo están haciendo... Al darle el acceso a la propiedad –porque estos señores tenían 5 años de tutela y luego ya pasaban al acceso a la propiedad- y el que pagaba antes se le daba su escritura y ese era ya un señor independiente y se iba tutelando solamente a los que quedaban sin liquidar su lote y su vivienda.*

La pregunta es obligada ¿Aquí todo el mundo ha pagado su lote (su casa y su parcela)?:

*Sí. Está ya todo liquidado. Si quiere le puedo dar algunos datos.*

Castor hace un amago de coger la carpeta donde aún guarda documentación acerca de sus años de mayoral, pero se lo impedimos, validando así su discurso. Entonces nos surge un interrogante más y tiene que ver con el consultorio médico:

*Yo llevaba cierta... porque en primer lugar se empeñaron en que yo me encargase del Botiquín hasta que se formó aquí la farmacia... y yo con una hija llevábamos el Botiquín y era una relación la que teníamos con los médicos era bastante buena. Se nombró al médico de Alagón para que viniese aquí también y llevara este pueblo también y después ya vino otro médico. Aquí ha habido tres médicos. El médico lo pagaba el IRYDA y luego le cobraba al colono lo que le pagaba, que si mal no recuerdo al principio eran 10 ó 15 pesetas, ya con la Seguridad Social y*

*demás Colonización se desentendió de semejante cosa y ya ellos solos se organizan.*

Al hilo del término de organización queremos preguntarle a Castor si él piensa que los colonos se han organizado bien, su respuesta arranca titubeante:

*Bueno... vamos... yo creo que sí... que ha funcionado bastante bien. Ha habido señores a los que les tocó una parcela peor y han tenido que dejarla porque le salió un trabajo... en fin ciertas cosas que pasan. Y luego la parcela que no era muy buena se dejaba para repoblarla de árboles o se agregaba a las linderas y por eso han desaparecido varios lotes. De los primeros lotes que se hicieron han desaparecido varios. Las casas luego se han vendido a hijos de colonos.*

La noche avanza lentamente y no queremos abusar de la confianza de la familia de Castor, así que vamos terminando con nuestras preguntas, pero antes de irnos queremos preguntarle por el fracaso del cooperativismo en la zona:

*La cooperativa... ahí ya no me meto... yo no me meto en eso. Porque eso era una cosa aparte totalmente... Yo hay no quise tocarlo porque no era asunto mío... y como no era asunto mío... que no tenía yo nada que ver en eso... ustedes son los que lo organizan... ustedes se lo guisen y ustedes se lo coman. En mi opinión todos queremos mandar y ninguno obedecer. Yo siempre he querido estar apartado de esas cosas que podían crear problemas y además –lo mismo el perito que yo- en las cosas que eran particularmente de eso... jamás intentamos hacer nada.*

Antes de irnos le preguntamos por el futuro del poblado, sobre si él cree que seguirá la agricultura siendo la base de la economía de la localidad:

*Pues yo creo que sí. Aunque ya se dedican más a la ganadería... en esto hay cosas que no sabe uno ni que decir. Porque cuando empezó lo de las subvenciones, que daban subvenciones para todo:*

*-¿A qué dan subvención?*

*-A la soja. Pues a sembrar soja.*

*-¿A qué dan subvención?*

*-Al ganado. Pues a poner ganado.*

No queremos mancharnos sin que nos haga un pequeño balance sobre su labor como mayoral en el poblado:

*Había algunos que sí sabían hacer su trabajo y otros que necesitaban que les ayudases y les dijeras: -Esto no lo ha hecho usted bien. Una de las cosas que se les exigía es que fuesen agricultores o hijos de agricultores.*

Le decimos a Castor que le vamos a hacer la última pregunta, él nos responde que las que nosotros queramos, sin embargo una voz resuena detrás de nosotros:-ojo porque ya estás agotado ¿Por qué cree usted que surgió la idea de hacer estos pueblos? ¿Cree que fue una buena idea?

*En el momento en que se pensó hacer yo creo que sí, porque era una forma de darle a mucha gente trabajo y con vistas a tener una propiedad, para mí creo que fue una buena idea. Después -lo que pasa con muchas cosas- que se ha ido degenerando por una razón o por otra. Pero eso ya son problemas que yo ya desde 1991 -y desde antes, cuando pasaron al acceso a la propiedad, prácticamente- yo ya veía que iban liquidando sus parcelas y yo ya no quería saber nada con ese señor (se refiere al que liquidaba sus deudas y pasaba a ser propietario), ese ya era independiente y totalmente dueño y señor de lo suyo.*



Nombre: Mª Luz Garrido Retortillo

Edad: 47 años

Poblado: Valrío

Año de llegada: 1968

Lugar de procedencia: Montehermoso

Profesión: Ama de casa

Vinculación: Hija de colono

*Cuando llegamos al pueblo había poca gente, porque aquí hay 2 fases, primero hizon<sup>711</sup> una fase –que fue en la que vinimos nosotros- y luego la segunda. Entonces yo con 7 años tampoco voy a recordar mucho pero no teníamos agua –no había agua corriente entonces-, luz tampoco teníamos y recuerdo que aquel año también nevó mucho... cosas así.*

A pesar de sus 47 años Mª Luz conserva en la mirada los ojos pícaros de la niña que fue. Mª Luz es una mujer menuda que nos observa divertida mientras le hacemos preguntas, como si estuviese deseando que las interrogaciones acabasen para seguir jugando y riendo.

*Al llegar aquí yo recuerdo que mis padres –porque entonces vivíamos en La Atalaya, en una finca, en una casa muy pequeña- ¡Madre cuando vimos la casa tan grande! Que alegría nos dio la casa y cosas así... no sé... Mis padres se dedicaban al campo: eran medieros.*

Le preguntamos a Mª Luz por las diferencias que encontró al llegar aquí con respecto a su anterior realidad:

---

<sup>711</sup> Hizon: hicieron.

*Hombre, de venir de una finca a un pueblo se nota. Hay diferencia, en todo.*

Queremos saber si hoy en día las mujeres siguen echando una mano en las tareas agrícolas a los varones a pesar de ser amas de casa:

*Sí hombre... la que puede... y a jornal<sup>712</sup> también se va mucha gente... a pimientos...*

Sentimos que a M<sup>a</sup> Luz ha comenzado a costarle hablar con nosotros y queremos reconducir la conversación, parece como si al ponernos serios y entrar en materia sus energías se hayan reducido:

*Nuestras madres han trabajado mucho, entonces ni había lavadora, al campo iban to el día. Las madres han pasao mucho. Se levantaban muy temprano porque se iban a las parcelas y tenían que dejar todas las cosas de casa hechas porque nosotros éramos muy pequeños. Se iban a la parcela, venían comían y otra vez. Los domingos mi madre se tiraba lavando en la pila to el domingo porque entonces no había tantos adelantos como hay ahora. La primera lavadora que vi es cuando yo me iba a casar, me la compró mi madre en diciembre y yo me casaba en agosto en 1984 y la televisión tenía yo 12 años o así y una vecina –tía Aurora<sup>713</sup>- ¡Madre mía! Aquella mujer puso la televisión y tos los niños íbamos allí ¡Ay que tía Aurora ha comprado una cosa cuadrá que se ven allí tos los... ¡Madre mía! Nos íbamos allí y aquello parecía el cine. Todos los niños y tos los vecinos nos sentábamos allí en el suelo, ella era una persona muy agradable y nos íbamos allí. Aquello para nosotros era... ver a las personas en blanco y negro en aquel cuadro ¡Uy! Muy bien, muy*

---

<sup>712</sup> Pago remunerado, en este caso se refiere al pago que se realiza por días o peonadas para realizar tareas concretas del campo como puede ser la de recoger la cosecha.

<sup>713</sup> Es bastante común que entre vecinos en los pueblos de Extremadura se trate a las personas más mayores como “tíos” aunque no haya ningún vínculo, ni parentesco.

*bien...Lo pasábamos bomba. Teléfono teníamos uno para todo el pueblo que estaba ahí en la plaza. Un año lo llevaba una, otro año llevaba otra. Cobraban por irte a avisar 20 pesetas o 50, yo ya no sé lo que cobraban. Te llamaba el que fuera y te iban a avisar a casa y allí nos juntábamos toa la gente y hablaba cada una cuando le tocaba y ya está... pero de eso hace ya muchos años.*

Le preguntamos a M<sup>a</sup> Luz si cuando llegaron tenían colegio, ya que en algunos poblados los niños tuvieron que pasar algún tiempo sin poder ser escolarizados hasta que se hicieron las obras de éstos:

*Sí, siempre hubo colegio, teníamos 4 (se refiere a aulas) y sí, muy bien... los colegios de siempre han estado muy bien, yo terminé de estudiar cuando terminé octavo<sup>714</sup>.*

Queremos que M<sup>a</sup> Luz nos cuente de qué manera se enteraron de la puesta en marcha del regadío en el territorio y la creación de los poblados, desde la perspectiva de una niña de aquella época:

*Recuerdo que mi padre llegó y dijo:-Nos vamos a ir un pueblo de colonos. Pero entonces era pequeñita yo... no sé cómo se enteraron.*

Avanzamos en el tiempo y le preguntamos por su juventud en el pueblo. Queremos saber cómo se divertían los chicos y chicas del poblado. La sonrisa de M<sup>a</sup> Luz reaparece de nuevo:

*Venían los del circo, traían música, los del cine. Venían por temporadas. Lo mismo aparcaban ahí en las plazas y se tiraban pá qui a lo mejor un mes y echaban circo, nos ponían baile ellos con música. Entonces lo*

---

<sup>714</sup> Se refiere a 8º de E.G.B. (Educación General Básica) según el modelo educativo del momento: Ley General de 1970. Este era el último curso que se cursaba en el colegio y una vez superado se obtenía el Graduado Escolar. A partir de aquí los niños y niñas tenían que ir a estudiar el Bachillerato (B.U.P.) o la Formación Profesional (F.P.) a las localidades próximas donde había institutos.

*pasábamos mejor que ahora. Nosotras, la nuestra juventud, mejor que la juventud de hoy en día.*

Hemos visto una procesión la tarde del día anterior y nos ha llamado la atención lo que los vecinos denominan “La subasta del pie”, queremos que M<sup>a</sup> Luz nos cuente en qué consiste esa tradición:

*Pues eso también fue a raíz de eso, del primer año que se hizo. Eso es pa sacar dinero, pa tener ahí en la cartilla<sup>715</sup> de la Virgen, por si algún arreglo o alguna cosa. Ese dinero queda ahí en la cartilla de la Virgen y por eso se hace eso, por colaborar un poco y ya está. Pujan las personas que tienen devoción son las que suelen hacerlo. No sé... por ejemplo alguien que tiene alguna promesa... una cosa, alguna si tiene alguna enfermedad y se le ha curao cosas así. Genti<sup>716</sup> que son devotivas<sup>717</sup> de eso. Luego la (mujer) que más dé (dinero) es la que lo sube al trono. Hay veces que hay piques... pero no es por el pique... si tú la quieres... si por ejemplo yo la quiero y aunque esta (habla de manera figurada) da 20, yo sigo 25, ella 30... si las dos lo queremos subir... pues si se sube y si una persona tiene que meterla por promesa tiene que dar lo que sea y esa la sube por lo que le cueste... Tú pujas porque quieres meterla y ya está, pero si hay una que quiere meterla y ya se te sube porque ha tenido esto o lo otro, la dejas y ya está.*

Le preguntamos a M<sup>a</sup> Luz por su marido, queremos saber si se dedica a las tareas agrícolas:

*Mi marido estaba trabajando fuera, es camionero. Pero venía tos los días a casa. Trabajaba de día, y de noche a casa. Está trabajando en*

---

<sup>715</sup> Se refiere a una cuenta en una caja de ahorros o banco donde se depositan las donaciones, ingresos, limosnas y demás aportaciones de los vecinos a la Virgen.

<sup>716</sup> Genti: Gente.

<sup>717</sup> Devotitas: Devotas.

*Plasencia en “Disanfrío” en una empresa de congelados, ahora está en el paro, porque ahora con la crisis estamos toa la gente en el paro.*

Preguntamos que si ahora por motivo de la crisis no podría ser el momento de volver a trabajar en el campo:

*La agricultura está mu mal pagá<sup>718</sup>. La agricultura ya hemos estao cuando éramos joven y la hemos visto por los padres nuestros que lo han pasao muy mal porque de la agricultura no se saca dinero. Pagan mu poco los productos y vale to mu caro. La parcela de mi padre la ha vendío. Hoy los jóvenes la agricultura no la quiere ninguno, ellos ya trabajar por ahí fuera. Nosotros teníamos 12 años y ya estábamos trabajando cogiendo maíz ¿A ver a qué niño ves hoy en día trabajando con 12 años? Los niños de hoy en día ni con 12 ni con 14 al campo. Los mandas a coger maíz o eso y no están acostumbraos. Nosotros hemos trabajao mucho de pequeñas. Yo con 11 años empecé a dar el primer jornal que ganaba 300 pesetas... Yo sé de aquí (Valrío) de alguno que va a la parcela con los abuelos, a lo mejor se le da mal el estudio y lo saca la madre y lo lleva a la parcela con el abuelo... Pero los nuestros si los sacamos ¿A dónde los llevamos?*

Antes de irnos queremos preguntarle M<sup>a</sup> Luz por el futuro del pueblo:

*Que la juventud se vaya, porque se va a ir toda porque aquí no tienen porvenir de nada pos se irán, pero vamos yo creo que de ahí a que el pueblo se venga abajo no: ni mucho menos.*

---

<sup>718</sup> Mu mal pagá: Muy mal pagada.





Nombre: Argeme González Granado

Edad: 40 años

Poblado: Valrío

Año de llegada: 1972

Lugar de procedencia: Montehermoso

Profesión: Propietaria de un bar en Valrío.

Vinculación: Hija de colono

*Nosotros llegamos y entramos por la parte de atrás, porque en un camión venían todos los cacharros de la huerta de la que habíamos venido. Metieron todos los cacharros y llenaron el almacén y del almacén se iba llenando... las cuatro sillas y la mesa y ya está... lo que había. Y no había nadie... no había nadie en la calle y no había agua ¿Y a dónde vamos ahora? Y nos dijeron unos vecinos: -Ahí arriba hay un poco y de ahí se puede coger agua para beber y ya está y estuvimos 2 años sin luz y sin agua.*

Argeme habla serena, pausada, se encuentra cómoda en nuestra compañía. Cada frase la termina con una sonrisa y es algo que hace que nuestra conversación camine sosegada y amable. Le preguntamos por sus recuerdos de la llegada al poblado:

*Nosotros venimos de Montehermoso, de las huertas, de ahí del Sartalejo. Mis padres eran medieros. Yo me acuerdo de poco porque tenía 4 años, pero ellos venían muy contentos porque habían dejado de*

*ser obreros o mandaos<sup>719</sup> para venirse a lo propio suyo. Lo único más o menos que yo recuerdo que decían (sus padres): -nos venimos a lo nuestro.*

Queremos que nos cuente qué recuerdos tiene de su relación con los demás niños en aquellos primeros años:

*Al principio muy bien, porque la gente se juntaba para coger maíz, pá las matanzas... cogías el maíz, lo ibas apilando y cuando llegaba el camión pá cargarlo tó se juntaban los 4 vecinos más allegaos de las parcelas pá cargarlo tos juntos y cosas así,... había mucha esto (relación) con los vecinos... bastante, más que ahora quizás. Todavía se sigue llevando, lo que pasa es que ahora uno ya no se dedica a eso, o se ha ido. Ya hay mucha maquinaria, ya no es igual que antes, que lo tenías que hacer todo a fuerza, entonces entre más gente mejor, ahora coges una máquina y lo haces en un rato.*

Argeme tiene los brazos cruzados bajo el pecho, al acabar cada frase hace un ligero movimiento de codo y hombro que acompaña también con un tímido giro de cabeza. Le preguntamos cómo es un día normal para una mujer en el poblado. Su respuesta, aunque la acompaña de una sonrisa, es rotunda:

*Muy aburrío... ya... No sales de casa. Te dedicas a hacer tus cosas en casa, sales a comprar y ya está. No hay más. No te puedes ir a ningún sitio a distraerte, como no sea al parque o de paseo.*

Argeme trabaja en un bar, queremos saber cómo es la vida de una mujer en un bar y en un pueblo, a sabiendas de la importancia del bar como centro neurálgico de las relaciones sociales entre los vecinos:

---

<sup>719</sup> Mandaos: trabajadores por cuenta ajena.

*La vida en el bar es muy tranquila, aquí no hay nada de paso como una carretera o gente que venga porque trabaje fuera, así que pues un ratino al medio día y otro rato por la noche<sup>720</sup> y ya está. La gente está afuera trabajando, cada uno en su parcela y son dos trozos hay en el día.*

Le preguntamos a Argeme si sirven comidas en el bar y su respuesta es negativa, aprovechando esta circunstancia queremos saber si en la localidad tienen algún plato o comida tradicional y nos responde que lo normal:

*Lo típico de siempre los garbanzos, las alubias y las lentejas. No es como otros sitios, aquí lo de siempre. Cada una hemos venido de nuestro sitio y hemos traído lo nuestro y la raíz sigue ahí. Entonces, no hay de decir esto es de aquí. Además es un pueblo de 45 años.*

Conocemos el importante papel de la mujer dentro del desarrollo de las tareas agrícolas. Estas compaginaban el trabajo en el campo con el trabajo doméstico en la casa ¿Pero cuál era el papel de las hijas?

*Cuidar de los hermanos más pequeños, entonces no hacías las cosas como ahora... Más cómodo hacer una cama o fregar o eso... antes era to en el baño<sup>721</sup> ... Los colchones estos que te veías negra para ponerlos lisos<sup>722</sup>... cuidar de los pequeños era... Los mayores éramos como la segunda madre pa ellos, los padres se iban a trabajar y tenías que cuidar de ellos. Yo estuve en el colegio hasta los 12 años... me salí antes por ayudar a mi madre y a mi padre en el campo.*

Le preguntamos a Argeme cómo se enteraron sus padres de que se iban a crear estos poblados:

---

<sup>720</sup> Hace referencia a los momentos en los que los vecinos acuden al bar. Coincide con los espacios de tiempo en que finalizan las jornadas de trabajo y acuden al bar antes de ir a comer o a cenar.

<sup>721</sup> Baño: se refiere a barreño (recipiente) de plástico.

<sup>722</sup> Los colchones de los que habla la informante son los antiguos colchones de lana.

*Mi padre estaba entonces en Plasencia en una huerta y no sé... por alguna historia o solicitudes o cosas que venían se enteraría.*

Queremos saber cómo fue su adolescencia en el poblado:

*Había más fiesta que ahora. Había un salón grande, había un bar, venían los del cine, porque no había televisión echaban películas y entonces iban los padres con los muchachos, a lo mejor venían dos veces al año. En el salón se hacía todo, pero luego ya lo acomodaron como discoteca. Eso era un edificio nuevo acomodado a discoteca, había bar, un salón grande en el que se han hecho bodas, comuniones y la discoteca y ya hoy no queda ná. Eso cerró ya hace años. En la discoteca se juntaban todos los jóvenes, pero en bodas y eso se juntaban todos. Los de los restaurantes venían aquí y nos hacían aquí la comida. Aquí nos hemos casado todos y hemos comido ahí y todo. Lo llevaba un matrimonio y sus hijos. Igual que unos vinieron a trabajar en las parcelas, ellos vinieron a trabajar ahí y lo llevaban ellos... luego para hacer comidas ya llamaban a la gente que se dedicaba a venir con los cubiertos aquí.*

Un alor de nostalgia recorre el rostro de esta mujer robusta que ahora se sumerge en el silencio, inmersa en los buenos recuerdos de un tiempo que se fue, como se fue su juventud. No queremos entristecer a Argeme y le preguntamos por la procesión que hemos visto el día anterior en Valrío al llegar al poblado:

*Antiguamente la llevaba el ayuntamiento o la parroquia o algo y ahora ya hace unos años, se empezó a hacer aquí la romería. Antes no había romería y hay años que el patrón del pueblo –San Francisco Javier- tiene mayordomo –por promesas o por lo que sea- y otros años no. Entonces el año que no tiene mayordomo la misma calle que le toca hacer la romería hace hasta San Francisco Javier y la fiesta es siempre la misma: se hace la misa, la procesión, luego los pinchos de honor y ya está. Antes –hace unos años más atrás- había luego baile por la noche, venían*

orquestas por la noche. Pero ya entre semana cada vez hay menos gente en el pueblo, pues ya es una tontería... que ya no se ha vuelto hacer eso... Los mayordomos son toda la calle: mujeres y hombres. Aquí las mujeres la llevan mucho<sup>723</sup>. Los hombres también la cogen, pero son las mujeres las que lo hacen mayormente.

Le preguntamos a Argeme por su marido, al igual que en el caso de M<sup>a</sup> Luz queremos saber si su esposo se dedica a las tareas agrícolas:

*Mi marido es maquinista y trabaja fuera en una empresa de fuera y ya está y yo tengo 3 críos y están estudiando... cada uno en sus años y ya está. Uno tengo aquí, otro tengo en Montehermoso y otra en Coria y yo llevo sola el bar. Mis hijos –esto como no cambie- aquí no se pueden quedar. Están estudiando pá salirse fuera, si encuentran trabajo fuera o lo que sea. Aquí no. Aquí estamos nosotros ya porque estamos aquí; Porque ya... ¿dónde vamos a ir? Pero si no ellos ya se tienen que abrir a fuera. No es como nosotros que hemos venío comiendo eso (la agricultura), veníamos de allí a aquí y era lo mismo y entonces estudiar ¿Quién estudiaba? Y hoy día ellos no se han criado con eso, se han criado en escuela y de escuela a salir fuera. Entonces trabajabas y podías trabajar y ibas a jornal pero hoy un hijo tuyo no lo puedes llevar ni a la parcela que te ayude, entonces ese es el problema también: no los puedes enseñar. Si te pillan se te cae el pelo, a ti, al hijo y toa la familia... y están mejor haciendo<sup>724</sup> el gamberro en el instituto que ni estudian, ni trabajan, ni hacen na... eso está mejor<sup>725</sup>.*

Hemos visto el estado en el que se encuentra Pajares de La Ribera, un poblado pequeño y casi abandonado, queremos saber si lo mismo le puede pasar a Valrío:

---

<sup>723</sup> Se refiere a portar la imagen en procesión con las andas. Al hombro.

<sup>724</sup> Haciendo: haciendo.

<sup>725</sup> Lo dice con ironía, en realidad quiere decir lo contrario.

*Esto tiene que dar mucho cambio. Tiene que dar una vuelta mu grande. Por ejemplo hay mucha gente que se casa y se quiere quedar aquí en el pueblo, aunque tengan que coger el coche pa irse a trabajar fuera, pero la gente se quiere quedar en el pueblo. La juventud si... estamos aquí los padres y oye no es igual comprarte una casa aquí –cuando la haya, porque tampoco hay casas- que irte a comprar un piso a Plasencia o Coria, aunque tengas que desplazarte para ir a trabajar, pero es más cómodo.*



Nombre: Pedro López Durán

Edad: 78 años

Poblado: Valrío

Año de llegada: 1969

Lugar de procedencia: Torrejoncillo

Profesión: Agricultor jubilado

Vinculación: Colono

*Soy agricultor, de último<sup>726</sup> tuve un tiempo que tenía 16 o 18 vacas. Primero las hubo lecheras -5 ó 6- pero daban mucho trabajo, toas las mañanas temprano (Pedro hace el gesto de ordeñar al ganado para decirnos que suponía mucho trabajo ordeñarlas cada mañana) y luego llevarlas al... y luego me hice de las de carne.*

Pedro es un hombre que se conserva bien para su edad, viste una inseparable gorra campera. Le preguntamos el porqué de venir al poblado:

*Porque me avisaron. Yo estuve trabajando en Corominas<sup>727</sup>, cuando dieron aquel pueblo... Valdencín<sup>728</sup> y el que venía allí a dar las parcelas dijo: -si alguno no puede ahora y no quiere sortear<sup>729</sup> que lo diga porque luego la próxima vez se le avisa y yo entonces tenía un niño de 2 años y a la mujer pa tener a otro y digo yo: -Ahora me salgo de aquí -estaba*

---

<sup>726</sup> Antes de jubilarse.

<sup>727</sup> Empresa de construcción que hizo los canales del regadío de la comarca.

<sup>728</sup> Poblado de colonización del Valle del Alagón perteneciente al municipio de Torrejoncillo.

<sup>729</sup> Se refiere al sorteo que se hacía para la concesión de las parcelas.

trabajando en Corominas- sin saber ahora... y luego me avisaron pa'qui. Con el amo<sup>730</sup> que trabajaba dijo: -Veti pa'lla<sup>731</sup>. Yo trabajé en Corominas 3 años, allí era a destajo, si hacíamos más metros más cobrábamos, si hacíamos menos, menos cobrábamos. Allí más que nada eran los canales grandes, para las acequias había otra compañía pequeña... Un canal como este o más grande (señala con el dedo un canal que pasa junto a la carretera que conduce al pueblo).

---

<sup>730</sup> Amo: jefe.

<sup>731</sup> Vete para allá.





Nombre: Concepción Laso Moreno

Edad: 77 años

Poblado: Valrío

Año de llegada: 1968

Lugar de procedencia: Torrejoncillo

Profesión: Ama de casa

Vinculación: Esposa de colono

Concepción es una vecina de Pedro, les entrevistamos a los dos a la vez, aunque intentamos que no se interrumpen demasiado mutuamente, aunque parece inevitable:

*Yo soy ama de casa y ayudar lo que he podido en la parcela y ya está. Cuando vinimos aquí las amas de casa toas a la parcela y los niños cuando venían de la escuela iban a la parcela y a las vacas y a toas las cosas.*

*Pedro:-Aquella vecina mía que decía a la mujer mía: -cuidao que na más que vienen los muchachos ya los estas mandando a la parcela y decía: - allí tienen que estar que hacen más que pa'quí.*

*Concepción: -Venían los de mi hermana y los de mi cuñado con vacaciones y los míos no querían vacaciones. Porque las vacaciones sabían que era la parcela.*

Pedro estuvo trabajando durante 12 años, tras volver del servicio militar con una yunta antes de entrar a trabajar en la empresa que construiría los canales que

posteriormente darían lugar al regadío de la comarca. Al principio pensamos que era de mediero pero la vecina nos esclarece enseguida las palabras de Pedro.

Concepción: *-Como de criado.*

Pedro: *-El amo quería dejarlo y yo le dije:- Por mí no lo hagas. Entonces hablé con un cuñao que trabajaba con Corominas y le dije: -Mira a ver si hay trabajo pa'lli. Total que se lo digo y me ha dicho que el lunes vayas. Pues ya está y se lo dije al amo y me dijo: -coño que pronto... así que tú ya vendes las bestias<sup>732</sup> y haces lo que quieras. Era el hombre mayor, como yo ahora. Aquel hombre quería que yo me quedara a medias con todo, pero yo le dije: -yo no puedo. Yo la mujer no puede ahora ayudarme a ná. Total que me fui a lo otro y estuve 3 años allí. A los 3 años terminamos y me dieron 6 meses de paro, que entonces había que ir todos los días a firmar a las 11 de la mañana, no como ahora, había que ir y firmar como que estabas parao.*

Queremos preguntarle a Concepción por el trabajo de la mujer en la parcela, aunque ella nos responde lo que le viene en gana porque está deseosa de contarnos la historia de su vida:

*Nosotros va a hacel<sup>733</sup> 41 años que vinimos aquí, fuimos los primeros. Aquel año estuvimos 25 colonos... na más que 25, luego ya los otros años ya dieron en venir<sup>734</sup>, así que ni teníamos luz, ni teníamos agua, ni teníamos carretera, teníamos que ir a coger el coche<sup>735</sup> ahí a Morcillo abotando<sup>736</sup> charcos. Ni estaban las escuelas pa los muchachos, ni na... las escuelas luego las puson ensegúa, pero ni tiendas pa il a compral.*

---

<sup>732</sup> El término bestias hace alusión a los animales que se utilizaban para el desempeño de las tareas agrícolas: caballos, mulos, burros, vacas, bueyes...

<sup>733</sup> Hacel: Hacer.

<sup>734</sup> Ya dieron en venir: Ya vinieron.

<sup>735</sup> El coche al que se refiere la informante es el coche de línea. Un autobús de itinerario diario que conectaba la capital -Cáceres- con distintos pueblos.

<sup>736</sup> Abotando charcos: Salteando charcos.

*Venía una de Montehermoso con una furgoneta dos veces a la semana, si se te olvidaba algo –que entonces no comprábamos tanto como hoy- ...*

Interrumpe Pedro:

*Y los que bebíamos algo de vino con la garrafita del vino pa la semana... Aquellos años fue así.*

Proseguimos con Concepción, le pedimos que nos cuente qué alimentos formaban aquellas primeras compras en el poblado:

*Patatas, arroz... esas cosas. Entonces ni había pollo, ni había pesca, ni na de esas cosas comprábamos. Venía también el carnicero que le comprábamos un cachino de carne pa'l cocido y luego hacíamos unas buenas matanzas de los cerdos, hacíamos muchos chorizos, muchas patateras<sup>737</sup>... teníamos pa'to el año pá comel y es lo que se comía. Yo he llegado a matar hasta 3 cerdos (al año) y éramos na más que cuatro – dos muchachos y nosotros- pero teníamos pá to el año.*

Mientras Concepción nos cuenta, Pedro sigue hablando, es como si hablara solo, a veces Concepción utiliza retazos de su discurso, otras lo obvia. En ocasiones se calla para que él se erija como protagonista:

*Pedro:-Teníamos por costumbre por los Santos<sup>738</sup> que se empezaba a lo mejor a coger el maíz a mano -que la cogíamos a mano entre la mujer, los muchachos y tal- matábamos uno (un cerdo) y este ya tenemos pá mientras cogemos el maíz y luego ya después los otros más alantí<sup>739</sup>.*

---

<sup>737</sup> La patatera es un embutido típico de Extremadura que esta compuesto de magro de cerdo ibérico, grasa de cerdo y patata cocida condimentada con sal y pimentón de la Vera, ajo y azúcar. Puede ser picante o dulce.

<sup>738</sup> 1 de noviembre.

<sup>739</sup> Alantí: Adelante.

Concepción: *-Pá la luz teníamos el carburo<sup>740</sup> a ondi <sup>741</sup>lo teníamos estaba negru, negru, negru como estus pantalonis míos. Y a los 3 años nos puson la luz y el agua. Luego ya pos fuimos comprando la nevera, la televisión y luego ya nos hicimos de más cacharros... Yo lo digu, que no entiendo de política, dicen que Franco fue mu malo... yo no sé si fue malo o fue bueno porque yo no entiendo, pero pa nosotros fue mu bueno porque nos dieron la mi parcela de 8 hectáreas y pico –es de las más chicas-... una parcela, una buena vivienda, la parcela con su secadero y to y costaba el lote 1.080.000 pesetas. Pago en 20 años<sup>742</sup>, ya lo tenemos pago, pero los primeros años estuvimos sin pagarlo porque no nos lo cobraban. Así que pá nosotros Franco fue mu bueno.*

Pedro: *-Doce o catorce mil pesetas se pagaban de gastos generales. Nos dieron una vaca suiza y luego de que la ternera tenía 6 ó 8 meses si querías la entregabas y ya quedabas libre, yo la mía me quedé con ella – con la hija- y si no pagabas 17.000 pesetas: -entonces me quedo con ella.*

Concepción: *-Pero que fue una aventura venirnos aquí, porque de un Torrejoncillo que había de to, venil aquí sin luz, sin agua... El mi marido, que había estao 5 años en el extranjero<sup>743</sup> y se le metió en la cabeza de venir a la parcela. Yo a mi me avisaron pa Valencín también. Yo dije, yo sola ir a Valdencín... Cuando vino se enfadó porque no había ido, así que luego nos avisaron pá qui.*

---

<sup>740</sup> Las lámparas de carburo se inventaron poco antes de 1900. El bajo coste del carburo y la extraordinaria potencia lumínica del acetileno hicieron que se extendieran rápidamente. Toda lámpara de carburo consta de un depósito superior de agua, y mediante una válvula reguladora deja gotear el agua al depósito inferior donde se encuentra el carburo, produciéndose así gas acetileno, que por medio de un conducto se dirige al mechero o quemador, que se encuentra situado en el exterior, produciendo una llama intensa y muy brillante. En España en tiempos de postguerra fueron muy empleadas en el hogar, pues la profunda depresión vivida en nuestro país después de la guerra hizo que el uso se extendiera incluso hasta los años 60. Fuente: <http://www.coleccionparticular.tk/blog/te-acuerdas-de/lampara-de-carburo.htm>

<sup>741</sup> A onda: Donde.

<sup>742</sup> Quiere decir a pagar en 20 años.

<sup>743</sup> Estar en el extranjero es una expresión popular que quiere decir haber sido emigrante.

Seguimos en nuestra pugna de que los dos vecinos no hablen a la vez, que ahora se complica porque comienzan a hablar entre ellos, además a cada pregunta nuestra la respuesta se produce como fuego a discreción. Ahora abordamos el Torrejoncillo que dejaron a finales de los sesenta:

Concepción:-*La vivienda la teníamos mejor*

Pedro: -*A mí me dice la... ¿Qué tal es la casa? La casa como la de tu tía... con un corral mu grande, corralas pa cochinos, en fin una hermosura...*

Concepción: -*¿No ve usted estas casas? Pues igual... casas de colonos y ya está... A los 3 años nos puson la luz y el agua y a los 3 años empezaron a hacer esta fase de pa'ca<sup>744</sup> y entoncis en esos años se me murió una hija a mi, la mayor que tenía, iba a hacer 12 años... Así que aquí hemos estao roando y zumbando<sup>745</sup> y ya está.*

Cuando uno habla con estas gentes y afloran los recuerdos es inevitable que haya momentos en los que emerjan las emociones, ya que el camino es largo y a veces nuestros seres queridos nos abandonan en el transcurso del mismo. Antes de que la emoción se desborde y las lágrimas comiencen a brotar hacemos un giro en la conversación y le entregamos a Pedro el protagonismo, para ello le preguntamos sobre los cultivos que producía en la parcela:

*Aquí en los primeros años era casi todo maíz, luego ya nos dieron unas plantas de tabaco y también algodón los primeros años, decían que el algodón era pa cobrarse y luego después cuando hicieron la fábrica de Coria vinon los tomates. Yo he sembrao muchos tomates –esta parcela mía es esa de enfrente, al pasar la carretera, y es muy fresca<sup>746</sup>, ahora mismo hay unos juncos exageraos, y se hacían unos tomates... les dabas*

---

<sup>744</sup> El poblado de Valrío fue construido en dos fases.

<sup>745</sup> Roando y zumbando: Expresión que indica que han pasado muchas vicisitudes.

<sup>746</sup> Quiere decir que la parcela tiene mucha agua y por lo tanto humedad.

un riego o dos y estaban aviaos<sup>747</sup>. Luego ya cuando sembramos los tomatís los muchachos ya eran granditos<sup>748</sup> y en el tiempo de vacaciones de las escuelas estaban allí tos apañando<sup>749</sup> tomates.

Entretanto Concepción sigue apuntillando: Le recuerda a su Pedro lo del algodón, al momento espeta: *-Esta tierra no era de algodón, -Nosotros hemos sembrao muchos tomates, pimientos y esas cosas nunca, pero tomates muchos, hasta cogíamos genti pa cogerlos<sup>750</sup>, pa esos pueblos de p'ahí, pa Villa del Campo, Pozuelo... pueblos de secano.*

Concepción: *-Ahora ya cuando mejor estamos si no se muere el hombre se muere la mujer... porque es ley de vida y ya está.*

Pedro: *- Y si no se muere está changao<sup>751</sup>.*

Les preguntamos si los vecinos se ayudan entre ellos en las tareas agrícolas. Los dos responden al unísono de manera afirmativa:

Pedro: *- Y se sigue echando... pá cargar maíz y ahora mismo pá ganado vacuno, si tienen que vacunar uno (ternero) pues los otros vecinos (hace los gestos de agarrar al animal)...*

Concepción: *-Y pa las matanzas también los vecinos y lo de siempre.*

Aprovechamos que Concepción ha introducido a las matanzas en la entrevista para preguntarle por la realización de las mismas. Una vez más comienzan a respondernos los dos a la vez. Concepción comienza narrando que los preparativos comenzaban unos días antes (las tripas, el pimentón,...):

---

<sup>747</sup> Aviaos: Listos, despachados.

<sup>748</sup> Mayores.

<sup>749</sup> Apañar: Coger algo, asir, agarrar. En el contexto significa cosechar frutos, aunque es más habitual por la zona utilizar el verbo apañar para referirse a la recogida de aceitunas.

<sup>750</sup> Se refiere a mano de obra para recoger los tomates.

<sup>751</sup> Changao: Fastidiado, con mala salud.

*Por la mañana se mataba al cerdo, uno o dos o los que fueran, se juntaban los vecinos: el de por cima, el de por bajo<sup>752</sup>, el vecino de la parcela y lo mataban... siempre lo mataba el hombre y lo picaban y eso, y luego ya que tenía la carne picada pues las mujeres la guisaban y luego llenaban las tripas y colgábamos to (mira al cielo haciendo el gesto de colgar los chorizos, momento en el que aprovecha Pedro para continuar la conversación después de varios amagos).*

*Pedro: -Lo picábamos con el cuchillo, que luego ya dio en habel máquinas de esas pequeñitas y ya echaban la carne, y hoy día ya esas máquinas las enganchas a la rueda de un coche, en un tornillo ponen un hierro así (señala distancia aproximada de un metro con sus brazos), ponen el coche en marcha con aquella rueda levantá y aquello ya puede haber carne que te pica toa la que haiga<sup>753</sup>.*

*Concepción: -Ya mata mu poca gente, porque a la gente nueva<sup>754</sup> no le gusta y los viejos no lo podemos comer ya.*

*Pedro: -El otro día me dijo a mí la doctora:  
-de cerdo poco,  
y yo le dije: -pues si me lo quita, me mata.*

Ahora le concedemos el protagonismo a Pedro, le pedimos que nos cuente cómo era un día en la parcela trabajando con el maíz.

*El maíz con la yunta haciendo<sup>755</sup> surcos y luego iba uno detrás sembrando y con otra caballería tapando y así hasta que se terminaba. Entonces no había máquinas, luego ya sí, luego han venío los tractores*

---

<sup>752</sup> Expresión muy habitual para referirse a los vecinos. En este caso al no tratarse de pisos sino de casas, se sobreentiende que la señora vive en una calle en cuesta en la que hay un vecino que está más alto, luego le sigue la casa de la susodicha y seguidamente otro cuya casa se encuentra más baja.

<sup>753</sup> Haiga: haya.

<sup>754</sup> Se refiere a la gente joven

<sup>755</sup> Haciendo: haciendo.

*con una máquina sembradora que echas ahí el grano con el tractor marchando... hasta pa'l tabaco. Hay máquinas que van poniendo la planta... antes era el tabaco con un palo y con el deo<sup>756</sup>. El maíz ahora... llega una máquina a una parcela está dos horas o tres y te lo coge. Entones nos tirábamos un mes y otro mes pelando a mano.*

Le pedimos a Concepción que nos diga qué tareas desempeñaban las mujeres en el campo. Nos responde con una pregunta retórica y el ceño fruncido:

*¿Las mujeres? Pos igual que los hombres. Yo a mi en la parcela no me ha faltaba na más que labral<sup>757</sup> porque yo cultivaba con las bestias y enterraba y hacía de to, y hacía regueros. No me ha faltao en la parcela na más que labral... con las dos bestias, como labraban los hombres.*

Les preguntamos hasta cuándo han estado trabajando:

*Concepción: -Hasta que nos hemos jubilao. Yo el mi hombre se ha muerto de 68 años y no había dejao de trabajal. Yo luego ya puse una tienda y un bar y lo llevamos nosotros 3 años. Yo me quitaba de un mostrador a medio día y me iba al otro del bar. Así estuvimos 3 años, hasta que luego ya le di el bar a Manolo –al hijo mayor- y luego ya cuando yo me jubilé le di la tienda al otro y la llevan ellos.*

*Pedro: -Yo hasta hace 5 años. Entonces ya na más tenía un huerto, lo demás eran vacas: a echarle de comer, a recoger el pasto y lo deje porque ahora cuando nace un ternero tienes que ir a dar cuenta como si fuera un muchacho y yo coche no tenía, ni carnet tampoco y esa es la cosa y yo dije:-hala a hacer puñetas y compró unas vacas un vecino y me arrendó la parcela y me quedé con la yegua y un huertito pa*

---

<sup>756</sup> Deo: dedo.

<sup>757</sup> Labral: Labrar



prepararlo yo pa'l verano y hay estoy yo tol verano<sup>758</sup>... amos un rato por la mañana... yo voy temprano y cuando quiere calentar el sol pa'casa. Mis hijos no quison ninguno parcela. Lo primero se lo dije a los hijos, estaban también trabajando, empleos.

Concepción: *-Los míos sí. No es que siembren la parcela, pero tienen ganao. Tienen mucho ganao y lleva uno la tienda y el otro el bar y así se van defendiendo y están en casa... La tierra la veo yo difícil que la sigan trabajando la gente joven. Estos míos (sus hijos) tienen 3 parcelas cada uno, pero están todas sembradas de pradera<sup>759</sup>.*

Entretanto Pedro ha seguido hablando por bajo, con la mirada perdida en algún punto de la estancia. Recuperamos su voz mientras finaliza el testimonio de Concepción:

Pedro: *-¡Pos no currelaban las mujeres!... por la mía (su mujer) lo veías, que llegábamos a mediodía con una bicicleta ella montada atrás y yo alante a casa. Yo comía, me acostaba un ratino a siesta y ella a la pila a lavar en el corral (hace el gesto con los brazos de frotar la ropa en el lavadero).*

Concepción: *-Tú es que tenías la parcela ahí al lao de casa, porque la tiene ahí al salir, pero nosotros que la teníamos... (alza el brazo hacia el horizonte indicando lejanía) y no era de las más lejos...*

Pedro: *-Por eso no me saqué yo entonces el carnet de tractorista... Don Miguel a tó él que fue, los había que no sabían ni leer, ni escribir y se lo sacaron y yo dije y pá qué quiero yo, si aquí a pie de casa... Aquí había un*

---

<sup>758</sup> Tol verano: Todo el verano.

<sup>759</sup> Sembradas de pradera: Desgraciadamente la crisis de la agricultura tradicional ha desembocado en que estas parcelas no sean sembradas sino destinadas al ganado vacuno cuyo fin último es ser sacrificado para comer su carne. Hasta que llega este momento los animales se crían en estas parcelas que son sembradas de pradera.

señor maestro de esos de las escuelas... que se yo los que fueron a él, pero gente mayor y tol que fue sacó el carnet.

Concepción: -El mío se lo sacó por el dinero y ya está... Yendo a las escuelas (autoescuelas), estudiaban en casa y luego se examinaban. Ahí en Montehermoso se lo sacó Felipe, ahí se examinó y to... y los muchachos igual, se lo sacaron pa'quí.

Pedro: -El mío se lo sacó en aquel pueblo que hay cerca de Talavera de La Reina... que es mucho de los pimientos y aquello era de tractorista, aprobó y le dije: -pos ahora te vas, y se fue a Plasencia y estuvo ahí 10 y 12 prácticas y aprobó también y se vino y ya.

Queremos saber si en aquellos primeros años del regadío en la comarca los colonos usaban abonos e insecticidas en sus explotaciones:

Concepción: -Toma claro y tirábamos los abonos a mano y luego la orea<sup>760</sup> pa echarle al maíz... ¡No tengo yo colleras<sup>761</sup>! Y el mi mayor (hijo mayor): los dos.

Pedro: -Y una avioneta curando toas las parcelas enteras. La avioneta se mandaba pedir y entonces como to era maíz se cogía de arriba pa abajo hasta la otra finca de secano. La bicha (avioneta) volando, daba la vuelta... pa'hi pal cementerio nos poníamos nosotros porque había un trozo que no se veía y nos poníamos así a una distancia como lo que cogía la avioneta y venía y pasaba por encima de ti y ala pa bajo por el

---

<sup>760</sup> Se refiere a urea. En la década del 70 se realizaron numerosos ensayos de fertilización de maíz con urea. Se utilizaba para reabonar el maíz.

<sup>761</sup> La collera era un collar de cuero o lona, relleno de borra o paja, que se ponía al cuello a las caballerías o a los bueyes para que no se hicieran daño. Algo parecido debía de llevar esta mujer para repartir la urea en los campos de maíz.

*otro, luego daba un paso pa lante. Te cobraban tanto por hectárea la parcela y ala.*

Ellos desconocen los productos que utilizaban para realizar estas fumigaciones aéreas que tanta expectación despertaban entre los lugareños. Nuevamente comienzan a hablar entre ellos, de repente y una vez más es como si nosotros hubiésemos dejado de existir. Pedro mira a Concepción y le dice:

*Pedro: -En eso no podía yo entrar... cuando estaba el maíz a echar la orea.*

*Concepción: -Buhhhhhhhh... esi polvo, yo salía cieguita del to y yo iba derecha que sabía que había en el camino un charco a lavarmi los ojus porque salía cieguita, es que se lo echábamos en dos veces. Una vez cuando era chico y otra vez –que era una torpeza ya se lo echan ya to de un golpe- de grande, pero entonces se echaba de dos veces.*

Queremos averiguar si este tipo de productos eran suministrados por el IRYDA y si les explicaban su forma de uso, precauciones y efectos secundarios:

*Concepción: -Ellos no explicaban na.*

*Pedro: -Los primeros años los proporcionaba el IRYDA. Daban dos clases (tipos) o tres de abonos. Luego nosotros en casa los rebujabamos<sup>762</sup>.*

*Concepción: -Y el primer año que eran sacos de 100 kilos y los teníamos que cargar en las bestias. Yo así agarrando el saco (levanta las dos manos) y Felipe (su marido) cargándolo y luego después venían aterrreños<sup>763</sup> y allí en las acequias los echábamos y los machábamos pa que se deshicieran.*

---

<sup>762</sup> Rebujar: Mezclar

<sup>763</sup> En terrones.

Pedro y Concepción son de los colonos más antiguos de Valrío, de aquellos que vinieron a poblar la denominada “primera fase”, por ello les preguntamos sobre la evolución de las fiestas locales:

*Concepción: Pos aquí los primeros años era na más que el primero de mayo, era cuando había fiesta.*

Pedro la corrige:

*El primero de mayo y el día 3 de este mes que era San Francisco Javier.*

*No pero eso ya ha sido más alanti.-se defiende Concepción. A los primeros años no era más que el primero de mayo. Hacíamos fiesta, hacían baile, me acuerdo el día que se mató el de tía Catalina que había baile ahí en “La Sindical”, en lo de las amas de casa. Ahí se hacía el baile cuando se mató ese muchacho. Esas eran las fiestas, entonces bailábamos y eso. La gente nueva hará fiesta en condiciones pero los mayores ya no tenemos ganas de fiesta... yo por lo menos.*

Queremos saber cuál fue el motivo de establecer una segunda fiesta como fue el caso de la festividad de San Francisco Javier:

*Concepción: San Francisco Javier fue ya más alanti, yo no sé cómo fue eso ya, porque yo como he estado tantos años de luto que no salía ni iba de fiesta.*

*Pedro: Yo lo que sé es que el primer año de San Francisco Javier estábamos en la plaza unos cuantos de hombres y nos dijo el cura: - venid pá'ca que saqueis al santo. Y aquel año me tocó a mí sacarlo, luego ya serían otros.*

Concepción vuelve a hablarnos de la llegada al poblado al hilo de las fechas de los eventos que hemos mencionado:

*Yo me acuerdo mucho de esas cosas, porque de venir de un pueblo que vinimos, venir sin luz, sin agua... porque entonces tampoco teníamos el agua en casa en Torrejoncillo, que teníamos que ir a los grifos que teníamos por el pueblo (fuentes) pero bueno tenías el agua pa eso. Pero aquí tenías que ir a un pozo que hizon los albañiles cuando hizon la primera fase –que cuando nosotros vinimos estaba ya rematao pero no estaba entoavía acabaao porque un día iban a casa y pintaban las puertas por atrás, otro día iban y pintaban por adelante, otro día iba el electricista, otro día... en fin así... Echaron el alquitrán y hasta las sábanas tenían alquitrán.*

Nos llama poderosamente la atención la importancia que en el desarrollo de las fiestas tenía el cura y queremos que nos cuenten lo que recuerden acerca de esta cuestión. Es Concepción quien nos responde:

*Yo no sé quién tomó la decisión y quién no, solo sé que el día primero de mayo había fiesta. El cura nos llevó a algunas excursiones también... y las comuniones que son también el primero de mayo.*

Continuamos con el repaso por las “fuerzas vivas” de la población y les preguntamos por el alcalde ¿Al principio tenían un alcalde pedáneo?

*No, al principio no. Al principio el que era como el alcalde de aquí era... que era como un jefe de los colonos... Me acuerdo que era Martín, ese Martín mi vecino –le dice a Concepción- que estuvo muchos años... El presidente...*

Concepción: -No me acuerdo... ¿Qué Martín?

Pedro: *-Coño el presidente... Martín “El Coriano”<sup>764</sup>... Martín era el eso... de eso... de cuando ya se deshizo la cooperativa...*

Concepción: *-Yo no me acuerdo...*

Parece que la memoria a Pedro le ha jugado una mala pasada y Concepción no puede acudir en su ayuda. De cualquier forma a estas gentes que vivieron otros tiempos más revueltos hablar de política les sigue incomodando. Nosotros continuamos nuestro repaso a través de las fuerzas vivas y les preguntamos por el mayoral:

Pedro: *-Mayoral hemos conocido dos aquí<sup>765</sup>. El mayoral si tenías alguna cosa de dificultad pues ibas a ver al mayoral y si no la arreglaba él mandaba al que fuese venil. Había mayoral y guarda. El guarda no dejaba pasar con las bestias por las calles, na más que por las traseras<sup>766</sup>... Me acuerdo yo de eso también...*

Concepción: *-Aquí se sembraba maíz porque la tierra no daba de sí pá más y era maíz lo que se sembraba y un año o dos –no sé si fueron dos años o pa’hi- sembramos algodón, pero la tierra no era pá algodón y se dejó de sembrar. Luego se sembraron tomates y luego la gente empezó a sembrar pimientos, los pepinillos y esas cosas. Nosotros ni pepinillos, ni pimientos hemos sembrao nunca.*

El tiempo pasa deprisa y creemos que ya hemos hablado lo suficiente con esta pareja de vecinos, antes de irnos queremos plantearles las últimas cuestiones. Una de ellas es que nos digan cuáles son los principales problemas del pueblo. Concepción se encoge de hombros, pero Pedro lo tiene claro:

---

<sup>764</sup> En la comarca se denomina a los nativos de Coria, corianos en vez de caurienses.

<sup>765</sup> Quiere decir que ha habido dos mayorales en la localidad.

<sup>766</sup> Se refiere a la parte de atrás de las casas, donde normalmente se localizaban los patios de las casas de los colonos.

Pedro: *-El más grande la carretera*

Concepción: *-Ese es el problema, pero eso por lo visto el ayuntamiento este no tiene cuenta<sup>767</sup>... Eso es lo del riego...*

Pedro: *-Eso era Confederación<sup>768</sup> porque lo más bonito es que todos los años pagamos algo más por el riego para arreglar el camino y la carretera y de eso no se ve ná.*

Concepción: *-Pá nosotros por lo menos... A mí no me hace falta ná....*

Le preguntamos que si no echan de menos que el médico venga más veces:

Concepción: *-El médico viene to los días y hay un botiquín<sup>769</sup> que también viene tos los días.*

Sabemos que los vecinos de Valrío tienen problemas con el suministro de agua, queremos que nos digan qué le sucede:

Concepción: *-El agua viene mu mala... El agua yo no sé de dónde viene.*

Pedro: *-El agua dicen que viene de Aceituna, pero yo no sé dónde está... de adonde viene y de adonde no...*

Concepción: *-Sí, yo he visto desde la carretera como un chavarcon<sup>770</sup>, sí hombre... se ve desde la carretera, cuando vas pa'hi... El agua del grifo unas veces se bebi otras veces no.*

---

<sup>767</sup> Quiere decir que el arreglo de la carretera no es competencia del ayuntamiento.

<sup>768</sup> Se refiere a Confederación Hidrográfica del Tajo que fue quien hizo las carreteras para los poblados y las parcelas y es a quien le corresponde su arreglo. Desgraciadamente existe una gran dejadez y abandono de las mismas dificultando el acceso a las localidades y a las explotaciones.

<sup>769</sup> Quiere decir farmacia.

<sup>770</sup> Embalse.

Pedro: *-Yo en mi casa la bebo de un pozo que hice el primer día que vine. Tiene un tanto de agua más bajito que esta mesa (dice señalando las patas de la mesa sobre la que conversamos), pero ni en verano, ni en invierno se termina.*

Concepción: *-En toas las casas hay un pozo. Yo el pozo que tengo los primeros años sí... bebía, iban los albañiles y to a por agua. Pero desde que hizon los cimientos pa esta fase<sup>771</sup> se llevó toa el agua y ya en esti tiempo (diciembre) tiene una poquina de agua, otras veces cuando viene el verano le pongo un poco la goma<sup>772</sup> porque me sirve como de depósito... y así estamos.*

Antes de marcharnos les preguntamos a estos dos ancianos cómo ven el futuro del pueblo en una órbita de 20 años:

Concepción: *-Dentro de 20 años nosotros no lo vamos a ver, ¿Pos como quiere usted que dentro de 20 años veamos nosotros el pueblo? Yo no me lo imagino de manera ninguna... Yo lo que digo es eso que mejor que hemos estao ahora no hemos estao nunca... por lo menos la genti mayor, porque ya como cobras la pensión, pues ya está... La genti nueva dice que es que está la cosa mu mala... no les voy tampoco a la contra.*

Pedro asiente con la cabeza mientras repite: *-Y estará... Pero también está mala pa muchos que no quieren trabajar.* Concepción continúa hablando.

*Mis hijos tienen un negocio los dos y claro que lo notarán, lo mismo el uno que el otro... lo tienen que notar.*

---

<sup>771</sup> Se refiere a la ampliación del pueblo, a la segunda fase de construcción de casas.

<sup>772</sup> Manguera para regar.



Les preguntamos que porqué creen que la gente no quiere trabajar, según sus propias palabras:

Concepción: *-Porque el trabajo es de brutos ¿Aquí en qué se va a trabajar?*

Pedro: *-Ah, eso no sé... Yo tengo un hijo que ha estao 12 o 14 años pa'hi fuera... o quizás más. Se vino pa'qui y estuvo un año con los primos de peón de albañil en Coria. Dejaron los muchachos de hacer el trabajo aquel y a los 2 días se fue pá Plasencia a una finca y ahí está y pá qui los hay que están tol año (hace el gesto de encogerse de brazos para indicar que están sin trabajar, con los brazos caídos). Aquí la agricultura ya es el ganao<sup>773</sup> y el ganao, porque ahora mismo tus muchachos (refiriéndose a Concepción) no pueden atender a las parcelas sin vacas, parcelas y comercio me estoy refiriendo.*

Concepción: *-No, porque ya tienen más medios de eso... antes to lo hacíamos a mano y ya tienen los trastoris, tienin... amos mu buenos corralis pa las vacas... pa saneamiento... pa toas las cosas... así que...*

Antes de irnos les preguntamos si se arrepienten de haber sido colonos y haber venido a hacer una nueva vida al poblado de Valrío:

Concepción: *-No, no, no. Yo no estoy arrepentía de haber venío*

Pedro: *- Y yo tampoco.*


Concepción: *-Yo si viera<sup>774</sup> estao en Torrejoncillo no sé que viera sío, a lo mejor viera estao en el extranjero ya le he dicho porque el marido estuvo 5 años en el extranjero... a lo mejor me viera llevao al*

---

<sup>773</sup> Muchas de las parcelas han dejado de sembrarse y se utilizan para sembrar pradera y dar de comer al ganado vacuno.

<sup>774</sup> Viera: Hubiera.

extranjero... me viera io mejor o me viera io peor, pero yo de aquí no me quejo.

	<p>Nombre: Maica Olivenza Paniagua</p> <p>Edad: 23 años</p> <p>Poblado: Puebla de Argeme</p> <p>Año de llegada:</p> <p>Lugar de procedencia:</p> <p>Profesión: Periodista en paro.</p> <p>Vinculación: Nieta de colono.</p>
---	---

Maica es una de las personas más jóvenes a las que hemos entrevistado a lo largo de este trabajo. Maica representa el futuro de estas localidades, es una mujer cualificada con estudios que estaría encantada de poder desarrollar su profesión – periodista- en su pueblo: Puebla de Argeme. Comenzamos nuestra entrevista preguntándole cómo ha sido para ella crecer en un poblado de colonización:

*Lo que veo bueno es que somos pocos y para lo bueno y para lo malo es bueno... yo creo que es mejor ser pocos, pero luego tampoco tengo mucho que contar porque yo cuando he nacido ya estaba todo montado –se puede decir-, o sea ya tenía toda la gente su vida hecha, ya se conocían toda la gente, no como puede contar mi padre que él vivió la experiencia de cuando se creó el pueblo.*

De su respuesta queremos saber si ella siente que el pasado sobre el que descansa la actual realidad es distinto:

*Simplemente que la historia que te cuentan es diferente, o sea cuando tú estás en un pueblo que lleva muchísimos años de historia te pueden contar muchísima historia, pero yo creo que también es bonito... Es*

*bastante emocionante que tus padres y tus abuelos te hayan contado cómo se crea un pueblo, cómo todo empieza “de nuevo”, desde el principio... yo creo que es bastante bonito y yo se lo he escuchado bastante a mis padres y a mis abuelos.*

A lo largo de las entrevistas que hemos ido realizando a lo largo del tiempo hemos descubierto que los primeros tiempos de los poblados fueron duros, entre otras cosas por la falta de desarrollo de infraestructuras e instalaciones de todo tipo:

*Yo no he tenido mucho que sufrir porque faltaba algún medio, simplemente es un pueblo pequeño pero no tiene nada que ver con que sea de colonos o no.*

Maica es una de las pocas personas con titulación universitaria a las que hemos entrevistado, queremos que nos cuente si este hecho es excepcional:

*Bueno, yo creo que eso hay de todo y creo que una cosa a destacar es que una de las cosas que más me han dicho de mi pueblo es que hay muchísima juventud y es por eso, porque no hay gente mayor porque todos los que vinieron eran jóvenes y fueron creando familias, por eso hay tanta juventud aquí ahora.*

El éxodo del medio rural al urbano fue algo que no comenzó a afectar a los poblados de colonización a partir de la crisis de la agricultura tradicional en la década de los 80. Veinte años antes se había producido la diáspora extremeña a las grandes ciudades y a Europa. Maica sí vivió cómo el número de niños de La Puebla de Argeme descendía, debido a estos primeros movimientos migratorios de los colonos y ahora ya es una evidencia de la que nos habla:

*Ahora hay muchos menos niños que cuando yo era pequeña. La mía fue la última generación en la que había muchos niños, ahora hay bastantes menos todavía. Es que hay mucha gente que se va del pueblo.*

Maica es una chica joven y como cualquier joven tiene muchas energías e ilusiones. Le pedimos que nos diga qué echa de menos al vivir en un poblado con respecto a otro lugar:

*Bueno lo echo de menos y lo sigo echando... que al ser un pueblo pequeño hay muchas prestaciones que puede tener una ciudad que no tienes... a ver, si a ti por ejemplo te gusta la música por ejemplo no puedes... porque aquí no hay nada para que te enseñen a tocar un instrumento, tienes que desplazarte para poder formarte ahí o cualquier otra cosa que realmente te apetezca... eso sí que corta. Para acceder a todo tenemos que ir fuera... y que cada vez que quieras algo – cualquier cosa que sea necesaria- un papel o ir al médico tienes que depender siempre de un coche. Porque transporte ojala lo hubiera con la ciudad más cercana, que pudiéramos desplazarnos, porque no hay una línea de autobuses, hay puntualmente: los jueves<sup>775</sup> hay un autobús para ir a Coria... y bueno sí que pasa una línea por la mañana, pero casi sirve para llevar a los chicos al instituto, aprovechas y ya está. Lo coges a las ocho y luego puedes volver a las dos y media o las tres. Pero no es un servicio que se pueda utilizar.*

Aunque sabemos que Maica es periodista nos interesa conocer su visión sobre la agricultura en el poblado:

*Mi experiencia es que mi padre es agricultor, aunque yo he estudiado fuera mi padre es agricultor y yo sigo trabajando –siempre que puedo- ayudando a mi padre, o sea que eso a mí no me ha cambiado mucho. Pero yo no creo que la gente pueda seguir viviendo de la agricultura, porque mi abuelo fue agricultor, mi padre lo es, pero ya en mi casa ninguna nos dedicamos a la agricultura, si podemos estamos buscando fuera para no tener que dedicarnos aquí a la agricultura. No es que sea*

---

<sup>775</sup> Los jueves se celebra el mercadillo en el municipio del que depende La Puebla de Argeme: Coria.

*un trabajo deshonroso, simplemente es que está bastante mal pagado y hay que buscarse otras formas de vivir.*

Tal y como nos dibuja la situación Maica nos sentimos en la necesidad de preguntarle qué sucederá en el futuro con la parcela de su padre:

*Pues no lo sé, porque aunque no seamos nosotras las que sigamos trabajando en la parcela, tampoco se ve con ganas a los jóvenes que están en el pueblo de poder trabajar la agricultura. La mayoría de los jóvenes se van también fuera, casi la mayoría a la albañilería y vienen los fines de semana... se van entre diario, vienen a pasar los fines de semana aquí al pueblo y después se van a trabajar de semana, de lunes a viernes. Eso la mayoría, yo creo.*

Deseamos conocer la opinión del fracaso del movimiento cooperativo agrario en la comarca y se lo preguntamos a Maica y nos responde con una sonrisa y muchas dudas:

*Pues... a ver... en la realidad, no solamente se está acabando la agricultura aquí en este pueblo, es que están acabando con la agricultura en toda España, entonces ya nadie invierte en la agricultura, es que está muy mal pagada. Es mucho trabajo –que no solamente es el trabajo individual de la persona que decide trabajar- sino que tienes también que sacrificar que también la familia trabaje y no se saca tanto dinero como para poder vivir, te sale mucho más rentable que tres personas en tu casa trabajen en diferentes trabajos a que trabajen todos en la parcela. Porque realmente se vive de la agricultura gracias a las subvenciones y las subvenciones cada vez las están recortando más y es que el producto no vale... no es que no valga, es que lo pagan muy poco, para todo el trabajo que tiene. Entonces pues prefieres trabajar – bueno ahora ya no tanto, ha habido un boom con la vivienda- de albañil,*

*te ganas un sueldo, aunque te tengas que ir entre semana y sacrificar un poco a tu familia, pero te vas tú solo y traes mucho más dinero.*

Aun no nos ha respondido sobre las cooperativas, volvemos a insistir, pero Maica es demasiado joven para hablarnos de un problema sobre el que existen más luces que sombras, así que decidimos preguntarle por algo más cercano para ella como son los problemas actuales de la localidad:

*Pues yo creo que ya que tanta gente tiene que desplazarse para buscar trabajo se necesita que haya inversiones aquí, yo creo que se podría empezar sobre todo por la industria. Si se empezara con fábricas o polígono industrial –como tienen otros pueblos de colonos como es El Batán- pues yo creo que podría ayudar un poco a que no tenga tanta gente que desplazarse y así todo va poco a poco, todo es un ciclo, si empieza a subir la industria se puede invertir en más y habrá más gente y ayudará un poco más a todos los servicios.*

Le comentamos a Maica si el hecho de alcanzar la independencia del municipio matriz –Coria- podría llegar a contribuir a este hecho. Sabemos que el poblado vecino de Alagón lo consiguió hace unos años y que desde el municipio de Coria se ve con buenos ojos este hecho, debido al alto coste de mantenimiento en infraestructuras y servicios que supone el poblado de La Puebla de Argeme para el consistorio:

*Todo funciona por rumores aquí, se dice que nos vamos a constituir en entidad menor<sup>776</sup> pero no sabemos cómo va la cosa. Se ha hecho una votación en referéndum y la mayoría ha dicho que sí y ahora están en*

---

<sup>776</sup> Se refiere al termino Entidad Local Menor que es el equivalente en algunas comunidades autónomas de España (Aragón, Castilla y León, Galicia) a lo que la legislación española define como Entidad de ámbito territorial inferior al municipio, y que en otras comunidades españolas se le conoce con el nombre de Entidad Local Autónoma (Andalucía), Entidad Municipal Descentralizada (Cataluña) o pedanía (Comunidad Valenciana, Región de Murcia). Las Entidades Locales Menores tienen personalidad y capacidad jurídica plena para el ejercicio de las competencias que la legislación les reconoce en cada caso.

*ello... Lo que pasa es que se están moviendo un grupo y tampoco hay información... o yo por lo menos no tengo información de cómo va y todo eso. Sé que es un grupo que se está moviendo y ya está... Yo la verdad es que lo veo un tema bastante complicado, no sé... en eso no tengo mucha idea.*

Nos interesa mucho el papel que ha desarrollado la mujer en el proceso de colonización, siempre a la sombra del hombre en un contexto en el que tenía un papel secundario ante los distintos poderes pero un poder esencial dentro de la economía familiar:

*En mi casa seguimos trabajando todos y también mi madre. En mi caso estudio en invierno y en verano... todos estamos en la parcela. En mi caso solo está mi padre, somos todas chicas y yo creo que se ha trabajado lo que se ha necesitado y ya está.*

Proseguimos nuestra conversación con Maica y le preguntamos por uno de los elementos que genera identidad en los pueblos: las fiestas:

*Las fiestas de aquí son en mayo y a lo mejor como todas las fiestas empiezan por una patrona, yo la verdad es que no sé ahora mismo creo que no se me pone ninguna patrona... o sea y es que realmente en otros pueblos que yo sí puedo conocer, por ejemplo Alagón o El Batán<sup>777</sup>, pues sí que son las fiestas de El Cristo y hay un día que es como toda la gente más devota o simplemente que todos lo sienten más, aquí la verdad es que... (gesticula con la cara diciendo que no a pesar que le nombramos a la Virgen de Argeme) No hay ningún día que lo veas especial y que toda la gente vaya a misa o que haga la procesión, no: yo creo que esto es simplemente toros<sup>778</sup>, peñas<sup>779</sup> y realmente no se tiene ninguna pasión como veo yo en otros pueblos.*

---

<sup>777</sup> Alagón y El Batán son dos poblados de colonización vecinos de La Puebla de Argeme.

<sup>778</sup> Los toros son lidiados por las calles al estilo tradicional durante las fiestas patronales.



Las fiestas se organizan a través de una comisión de festejos constituida voluntariamente por vecinos del pueblo que se encarga de seleccionar los toros que serán lidiados, las orquestas que amenizarán las verbenas nocturnas, las charangas que recorrerán las calles y en definitiva todos y cada uno de los actos de las fiestas. Maica prosigue su charla.

*Yo creo que en este punto sí que estamos muy influenciados por el ayuntamiento al que pertenecemos ahora, que es Coria, ya que casi todo está movido un poco por lo que ellos suelen hacer en su fiesta... pues nosotros también y por eso tenemos tanta pasión con los toros<sup>780</sup>.*

Le preguntamos a Maica si aparte de los toros existe alguna otra tradición que se remonte a los inicios del poblado. Nos responde con una sonrisa:

*Yo creo que la única tradición –que puede haber empezado hace muy pocos años- es que toda la gente se reúne en peñas en los pueblos, pero lo bueno es que hacemos peñas pero estamos todos muy unidos los del pueblo, que tú estás con tu grupo de amigos pero puedes visitar a tu vecino, a tu primo... y sí que hay ese lazo entre los del pueblo y creo que esa es la única tradición que puede haber empezado hace poco y seguirá, yo creo.*

Nos gustaría conocer el futuro a través de los ojos de Maica, le pedimos que nos diga como ve el futuro del poblado en los próximos años:

*Yo creo que no se puede seguir trabajando fuera y vivir aquí, yo creo que como no se empieza a invertir un poco más aquí y que empiece a*

---

<sup>779</sup> Las peñas son locales, garajes, cocheras, casas donde los jóvenes (fundamentalmente) se reúnen durante las fiestas locales para consumir alcohol, bailar y divertirse. Los miembros de cada peña se distinguen del resto por vestir determinados atuendos (camisetas, sombreros...)

<sup>780</sup> En Coria desde el 23 al 29 de junio se celebran Los Sanjuanés, fiestas de interés turístico nacional donde el único protagonista es el toro. A lo largo de estos días se lidian muchos toros que se dan muerte en las calles después de que los vecinos corran y se diviertan con ellos.

*crecer esto yo creo que al final todos nos iremos y que al final vendrás a este pueblo –como ha pasado en muchos pueblos- de visita en vacaciones y se irá quedando poco a poco solo, de veraneo, como hay muchos pueblos ahora. Si no se invierte, si no se empieza por invertir, a luchar un poco más para que nos podamos quedar a vivir donde nacimos realmente. Se supone que si se hace entidad local se intentará levantar, se supone...*

	<p>Nombre: Adriana González Garrido</p>
	<p>Edad: 40 años</p>
	<p>Poblado: Puebla de Argeme</p>
	<p>Año de llegada: 1970</p>
	<p>Lugar de procedencia: Montehermoso</p>
	<p>Profesión: Ama de casa</p>
	<p>Vinculación: Hija de colono</p>

Lo primero que le preguntamos a Adri –que es como quiere que la llamemos- es sobre los recuerdos de su infancia en Puebla de Argeme, o como los vecinos de los pueblos de alrededor gustan de decir “La Puebla”:

*Esto ha sido siempre un pueblo muy tranquilo, hemos vivido muy tranquilos. Yo llegué aquí con dos añitos, yo el recuerdo que tengo es de aquí, no tengo otro recuerdo, solo el de aquí de La Puebla... yo como otra cosa no he conocido... pues muy bien.*

Le preguntamos si ella recuerda de su infancia echar de menos algo que hubiera en otros lugares y no en su poblado:

*Cuando nos vinimos había agua, había luz, había de todo. Yo que yo recuerde –vamos era muy pequeña cuando me vine, y recuerdo de cuando me vine no tengo- pero de más mayor sí y había de todo. No hemos escaseado nada, había colegio y había de todo.*

Seguimos avanzando en el tiempo de la mano de Adri y le preguntamos por aquellos años adolescentes en los que la educación y el ocio hacen moverse a los jóvenes de un lugar a otro:

*Hombre, en eso... cuando fuimos creciendo un poco y a salir de fiesta y todo teníamos que salir fuera. Yo como mis padres eran de Montehermoso yo solía ir más a Montehermoso: íbamos en coche. Primero iba con mis hermanos que eran más mayores que yo y luego ya hasta que pudimos sacarnos el carnet y nos sacamos el carnet y solíamos salir. Aquí terminamos la EGB y yo ya no estudié más y terminé. Aquí antes había colegio por la mañana y por la tarde, o sea que nos íbamos a comer a casa y luego volvíamos otra vez, no es como ahora que ya terminan al mediodía.*

Los hijos de muchos colonos ayudaban a sus padres cuando no estaban en el colegio o haciendo los deberes, pero sobre todo era llegando el período estival cuando estos pequeños dedicaban más tiempo a ayudar a sus progenitores:

*En verano nos íbamos al campo a echar la mano a los padres por la tarde. Yo el recuerdo que tengo de la parcela es: trabajo. Salir del colegio y ayudar lo primero a la madre en casa y luego por la tarde a trabajar a la parcela con los padres.*

Una de las figuras del medio rural que tradicionalmente siempre tuvo un peso específico era la del maestro, por ello le preguntamos a Adri si el maestro era una figura importante y con autoridad en el pueblo:

*Si, se le tenía respeto, al maestro antes se le tenía respeto. Además había un matrimonio que vivían aquí y se le tenía bastante respeto, aparte que ellos también tenían sus casas que eran dadas por el ayuntamiento... y yo qué sé... siempre se les veía y se les tenía bastante respeto. Ya no viven aquí...*

Le preguntamos a Adri si echa de menos algún servicio en el poblado:

*Nosotros dependemos para todo de Coria ahora mismo. Raro es el día que no tenemos que ir a Coria, porque a todo tenemos que ir. Hasta incluso cosas del Ayuntamiento tienes que ir allí.*

Como en otras ocasiones queremos que nuestra informante nos cuente cómo ve ella el futuro del campo en el poblado:

*Hombre... Los jóvenes no se suelen meter mucho en la agricultura, los que están ya si siguen con ella, pero yo creo que los jóvenes ya no... De mi generación pocos hay, son gente más mayor o se dedican cada uno... a la construcción. Yo mi marido por ejemplo está en la construcción, mi cuñado por ejemplo que es algo más mayor sí se dedica a la agricultura, pero los demás no.*

Seguimos hablando del sector primario, en este caso de las cooperativas. En la comarca del Valle del Alagón han fracasado estas estructuras de economía social. Le preguntamos que Adri también por las cooperativas agrarias en el poblado:

*Aquí hubo una hace muchos años, pero se fue a pique... no funcionaría, yo de eso no me acuerdo tampoco.*

Sabemos que la mujer, como madre y esposa, fue deudora de los sueños de los hombres, de esos agricultores que un día decidieron dejar de ser obreros o medieros, para convertirse en colonos, asumiendo la incertidumbre de una realidad nueva en la que eran acompañados por sus esposas al frente de numerosas familias. Queremos hablar de todo ello con Adri:

*Las mujeres aquí han trabajado mucho, yo lo sé por mi madre: mucho. Se levantaban por la mañana temprano y se iban a la parcela, llegaban a*


*casa y tenían que hacerlo todo, volverse a ir otra vez. Todo el día, de sol a sol, como se decía. Hoy ya no es así, se va, pero se dan sus 8 horas y se vienen pa casa, no como antes, en ese aspecto ya ha cambiado algo. Es que antes era toda la familia a la parcela.*

Como a otros colonos y vecinos de estos poblados le preguntamos a Adri acerca del futuro del pueblo, sobre la sombra de la despoblación que amenaza al medio rural:

*Problemas el pueblo no va a tener, va a seguir, la gente... los jóvenes que se van casando muchos se van quedando aquí, la mayor parte... cada vez se van haciendo<sup>781</sup> más casas, yo creo que no... es lo que decimos, que salimos fuera a trabajar pero volvemos.*

---

<sup>781</sup> Haciendo. Haciendo

	<p>Nombre: Ana Belén Macías Jorge</p> <p>Edad: 33 años</p> <p>Poblado: Puebla de Argeme</p> <p>Año de llegada:</p> <p>Lugar de procedencia:</p> <p>Profesión: Auxiliar de ayuda a domicilio.</p> <p>Vinculación: Nieta de mediero.</p>
---	--

*Yo estaba viviendo en una finca y venía aquí al colegio en bici y cuando estaba el día malo me traía mi padre en el coche, a mí y a mi hermano que éramos los dos niños que estábamos en la finca, después ya nos vinimos aquí y yo el colegio lo he hecho todo aquí y mi hermano también.*

Ana Belén es de las pocas personas con las que hemos hablado que son hijos de medieros y que no adquirieron la condición de colono. Tras su presentación le preguntamos cuándo llegaron al poblado:

*Pues yo tendría un añito, yo vivía en la finca hasta que empecé en el colegio y después ya nos vinimos aquí (de la finca se fueron a vivir a Puebla de Argeme), yo ya tendría cuando nos vinimos a vivir aquí 12 o 13 años. Pero yo mi casa no es de colonos ni nada es de la Junta<sup>782</sup>. Yo la experiencia la tengo allí en la finca y después ya aquí, a partir de esa*

<sup>782</sup> La informante al referirse a que su casa es de la Junta se refiere a la Junta de Extremadura que construye casas con los promotores de las localidades que finalmente se convierten en viviendas de protección oficial (V.P.O.).

*edad. Mi casa es de las primeras casas nuevas que se hicieron aquí, después de las primeras. Estas casas son diferentes, no tienen el patio de las de colonos, son pequeñas, son de dos pisos (plantas)... son diferentes.*

Le preguntamos que si cree que tenía ventajas vivir en el campo, en una finca con respecto a la vida en el medio rural o urbano. Nos responde con una inmensa sonrisa que ilumina todo la estancia en la fría noche de diciembre:

*Hombre de donde vivía (la finca) a aquí... pues fíjate... yo estaba deseando venir aquí y vamos que no echo de menos aquello (la finca) para nada... para nada (vuelve a sonreír).*

Ana Belén pasó sus primeros años en el campo y luego sus padres se fueron a vivir al poblado, entonces ella comenzó a relacionarse con más niños, le preguntamos si había muchos niños con los que jugar:

*Sí había muchos niños, yo en eso no he tenido problema.*

Al margen del tema de compañeros de juegos queremos saber cuales eran las grandes diferencias que existía entre la vida en una finca y el de un poblado:

*Allí (en la finca) no teníamos agua corriente, había que ir a lavar al río... que caía a un trozo<sup>783</sup>... Después no teníamos servicio<sup>784</sup> tampoco, lo único que había era luz, pero de lo demás nada, así que yo estaba deseando venirme aquí al pueblo, por mu pequeño que fuera y por to lo que fuera... yo deseando.*

Escuchando la narración de Ana Belén sentimos la necesidad de conocer el contexto del que nos habla porque Ana Belén es una chica joven:

---

<sup>783</sup> Quiere decir que estaba lejos.

<sup>784</sup> Inodoro donde realizar sus necesidades fisiológicas.



*A ver, yo nací en el 75 (1975), pues... fíjate de ahí pá arriba todos hasta que terminé el colegio hasta los 12 o 13 que no me vine aquí. Hasta que no me subí aquí.*

Hablamos por tanto de 1987 o 1988. Continuamos hablando con Ana Belén y le preguntamos acerca del campo desde la perspectiva laboral:

*Yo es que he trabajado poco... allí (en la finca) como era demi abuelo y mis padres y tal... tampoco he trabajado mucho en el campo, pero allí también desapareció todo, todo... se fueron a los pueblos y ya, aquello está en ruinas y aquí hay muy pocas alternativas, tienes que irte fuera y además eso... mi marido y todos se van fuera a trabajar porque pa'quí en esta zona no es que haya gran cosa y además es que la gente ya de la agricultura se va más a la ganadería, porque aquí ya está cambiando mucha gente al ganado... vacas y cosas de esas.*

El marido de Ana Belén -al igual que tantos albañiles de la comarca- trabaja en Madrid en la construcción a lo largo de la semana para regresar al poblado los fines de semana:

*Se van entre semana y vuelven los fines de semana, esto te tira y aquí te estás, no se...*

Como en otras ocasiones le preguntamos a Ana Belén acerca de los problemas del pueblo, primero pone cara de incertidumbre, después se ríe, finalmente responde:

*Como no te hablemos de las calles (se ríe)... de otra cosa... que es lo que peor tenemos. Las calles y ya se van haciendo cosas también poco a poco... yo creo que tampoco se puede hacer todo de golpe, según nos venga a nosotros bien... Las cosas se van haciendo poco a poco y ya está. Yo lo que peor veo son las calles, ahora en este momento.*

No podemos irnos sin hablar con Ana Belén de algo de lo que nos han hablado a nuestra llegada al pueblo y que parece haber levantado mucha expectación en la localidad: el grupo de teatro:

*A ver, lo que es el grupo, grupo se formó hace 2 años, que es cuando se han hecho asociación, pero ellas -es que son toda mujeres mayores, bueno mi madre que tiene 52 años, lleva ya más años- les gustaba hacer teatro y empezaron a hacer teatro, a hacer playback, a hacer cosas en la semana cultural y por eso las llaman “Las Mismas” y la asociación se llama así por eso, porque siempre son las mismas y si no están ellas la verdad es que no hay nada, porque ellas se ponen a hacer lo que sea... y nada, lo que es la asociación lleva dos años o así y ya van metiendo más gente joven y niños y ellas se lo pasan pipa.*

	<p>Nombre: Crispín Rama Prieto</p> <p>Edad: 52 años</p> <p>Poblado: Puebla de Argeme</p> <p>Año de llegada: 1970</p> <p>Lugar de procedencia: Madrid</p> <p>Profesión: Director colegio público “La Acequia” (Puebla de Argeme).</p> <p>Vinculación: Hijo de colono</p>
---	---

Los padres de Crispín llegaron a Puebla de Argeme en 1970 y Crispín aún sigue en Puebla de Argeme, es un enamorado del pueblo y uno de los pocos maestros que ha vivido en la localidad. Otros solo trabajan allí y viven en otras localidades más grandes y con más servicios, pero ese no es el caso de Crispín:

*Recuerdo que llegamos en primavera y que ya habían empezado las faenas propias de la agricultura, la roturación del terreno y demás –la labranza- y bueno pues en ese período recuerdo que intenté continuar con mis estudios –yo estaba estudiando en un colegio público en Madrid- entonces estaba haciendo 1º de bachillerato, tendría 13 o 14, quizás 15 años. Entonces al tratar de regular la incorporación al instituto hubo algún problema –como que no llegó el expediente y demás- entonces ese año académico lo perdí y luego ya al año siguiente se normalizó toda la documentación y comencé a asistir al instituto. No se llamaba I.E.S. Alagón<sup>785</sup>, no recuerdo ahora mismo cómo se llamaba el instituto de Coria y esas fueron –más o menos- las fechas iniciales de*

<sup>785</sup> Se refiere al Instituto de Coria que a lo largo de cuatro décadas tuvo el nombre de Medina Cauria.

*inicio en Puebla de Argeme como hijo de colono y bueno, un poco como estudiante, de los pocos estudiantes que estábamos en el pueblo.*

A pesar de los años el acento de Crispín no se ha contagiado de las hablas locales y se expresa en un exquisito castellano con atisbos de cierta retórica. Le preguntamos si hubo más estudiantes de su generación que estudiaron:

*Sí, en concreto... así que yo recuerde 4 ó 5 compañeros que asistíamos al instituto y íbamos en el viaje regular de viajeros. Yo recuerdo que el primer año lo que decidieron mis padres –porque era un poco complicado ir todos los días ya que el autobús no salía directamente de aquí de Puebla sino que había que desplazarse 2 o 3 kilómetros a la carretera de Morcillo, la que va de Montehermoso a Coria, entonces ahí en el cruce que popularmente conocemos, tenía que ir todos los días al cruce, eso suponía que en la época del invierno, madrugada, frío y demás – fue ingresarme en la residencia, el antiguo seminario de La Inmaculada de Coria y ahí estuve un año, hospedado –diríamos- en la residencia y luego ya al año siguiente pues ya me alojé en una casa particular y bueno los fines de semana venía a casa e incluso luego ya más tarde iba y venía todos los días, unas veces iba en el autobús y otras veces me venía haciendo dedo<sup>786</sup>.*

Le preguntamos Crispín si durante todo ese tiempo el autobús nunca llegó a pasar por dentro del pueblo, su respuesta es negativa:

*De hecho como que la carretera que pasaba por aquí no era una carretera asfaltada<sup>787</sup>, sino que era una carretera de gravilla –piedra suelta- era la carretera que venía de Galisteo, Batán, Alagón y Puebla y*

---

<sup>786</sup> Haciendo dedo: Hacer autostop.

<sup>787</sup> Todas las carreteras que conducen a los poblados de colonización tienen un estado deplorable como resultado de ser privadas y tienen el deber de ser mantenidas por las distintas confederaciones hidrográficas. En el caso que nos ocupa por la Confederación Hidrográfica del Tajo. Solo se excluyen de esta circunstancia aquellas por cuyos trazados el consiguiente Ministerio de Obras Públicas trazó una posteriormente, tal y como sucede en los poblados vecinos de El Batán y Alagón.

enlazaba luego ahí en el cruce con el camino vecinal que une Montehermoso con Coria.

Crispín tiene dotes de buen conversador, le guste sentirse escuchado como a todo buen pedagogo. Disfruta de su oratoria y nosotros con su palabra emocionada. En esta ocasión le preguntamos sobre su procedencia madrileña:

*Mis padres se habían dedicado a la agricultura entonces ya llegó un tiempo en el que –bueno, intentando mejorar su situación- mis padres solicitaron una parcela. Se ofertó en el ayuntamiento, en concreto en Pasarón de La Vera -que es de donde procedo- y ellos echaron esa solicitud y mientras venía o no venía mi padre emigró a Francia un tiempo, luego volvió de Francia y tratando de mejorar un poquito su situación se aventuró a irse a Madrid a buscar trabajo. Encontró trabajo y posteriormente toda la familia emigramos a Madrid. Estando en Madrid ya 4 años trabajando y asentados en Madrid reciben la comunicación de que les han concedido una parcela en Coria. Entonces tanto mi padre como mi madre se plantean un dilema: ahora ya estamos asentados, ahora ya tenemos a nuestros hijos estudiando, pero aún así mi padre no llevaba muy bien la vida de la ciudad. El tener que utilizar medios de transporte, el tener que madrugar, además como él había vivido siempre en la agricultura, le gusta la agricultura y como tal para él fue una gran oportunidad el retomar su actividad primordial y como tal no se lo pensaron dos veces, se vinieron a esa convocatoria. Entonces esa convocatoria –según me han comentado ellos- tuvo lugar en diciembre y vinieron acá a Puebla de Argeme y en las dependencias del cine se celebró un sorteo, en el cual estaban los guardas, los forestales que estaban aquí ya en el pueblo, estaba el perito, estaba el mayoral y procedieron al sorteo y después cada uno de ellos fue acompañado por algún operario del IRYDA que estaban aquí entonces y les mostraron donde se ubicaba la finca que les había correspondido. Fueron a verla, les pareció bien, a pesar de que estaba cubierta de maleza... bueno...*

*maleza... pasto propio de un paisaje, diríamos: de dehesa –como era- entonces se había roturado todo eso, les pareció bien y nada, se volvieron para Madrid, recogimos los enseres y en un camión nos vinimos de Madrid. En este caso no de Madrid al cielo sino a Puebla de Argeme, donde gracias a Dios nos ha ido bien.*

Crispín es un hombre maduro, tocado por una tupida mata de pelo blanco, que peina con disimulada coquetería. Crispín habla con tranquilidad, la pausa preside su discurso y hace de la reflexión un arte, por momentos recuerda a aquellos maestros de otros tiempos tocados por la varita de la paciencia y el sosiego. Le preguntamos si le agradó la idea de tener que venirse desde Madrid en plena adolescencia a un pueblo extremeño:

*¿Qué quieres que te diga? Aquello era una aventura, no sé si es que en aquella época nuestra mentalidad no era tan fuerte en que cuestionásemos las decisiones de nuestros padres de si nos íbamos o no nos íbamos. A ellos les pareció bien y el resto de la familia tampoco manifestamos excesivo rechazo o yo qué sé... renuncia ¡no! En absoluto, vinimos y no sé... era una aventura... era algo nuevo para nosotros. De hecho, como que de la noche a la mañana te encuentras –ya hablo después de una vez que llegamos aquí y que conocimos el pueblo- con que las instalaciones eran y son maravillosas. Eran muy amplias, son muy amplias, eran grandes dependencias, grandes espacios, con todo tipo de comodidades, en proporción a la que se podía vivir en cualquier otra localidad, con una infraestructura de saneamiento, de agua, de dependencias anejas para la actividad agrícola... Incluso nosotros como chiquillos pues el tener un espacio –un patio- un corral tan sumamente amplio, como que nosotros nos planteamos pues aquí montamos nuestro propio campo de fútbol, porque era muy amplio y como tal permitía ese espacio y ya te digo, fue algo estupendo.*

Es inevitable preguntarle a Crispín si en algún momento llegó a añorar aquel Madrid efervescente que abandonó en la década de los setenta. Su respuesta es contundente:

*Para nada. Yo recuerdo que al principio como suele pasar mantienes la correspondencia con tus amigos y luego fue pasando un tiempo considerable en el que esa correspondencia se fue distanciando cada vez más y llegó un momento en que casi desapareció. Desapareció hasta hace poco que la he vuelto a recuperar un poco por uno de mis amigos que se preocupó de contactar casualmente con otro conocido que estaba en Coria y hemos vuelto otra vez a contactar después de un porrón de años... fue algo anecdótico y curioso.*

Queremos que Crispín nos cuente cómo fue adaptarse a este mundo rural, nuevo completamente para él:

*Al principio como que eso... Un pueblo nuevo, con todas las calles muy bien asfaltadas, la jardinería muy conservada, las dependencias como he comentado, el cine estupendo con todas sus instalaciones, la iglesia exactamente igual, almacenes, graneros... todo muy bien, pero estaba vacío. Entonces era la aventura cada día salir a ver si había venido alguna familia nueva, porque recorrías las calles –las calles de Puebla de Argeme en aquel momento eran todas idénticas, eran todas blancas, todas en perfecto estado- entonces casi te perdías, no sabías... y como desconocías un poco el pueblo te perdías y cuando pasabas por alguna calle -bien caminando o en bicicleta- y notabas que había llegado alguien...*

*- Oye que ha venido una familia nueva.*

*- ¿Pues y de dónde vienen? ¿De dónde no vienen?*

*La curiosidad y el acercarte a ellos y ya entablar un conocimiento y a la vez una amistad. Eso daba pie a que en algunas ocasiones nos juntásemos en casa de alguno para estrechar lazos.*

Le preguntamos a Crispín si él cree que entablar esas relaciones de las que nos habla fue más sencillo para los niños que para los adultos:

*Eso es una parte que se me escapa, porque yo como niño -tampoco era niño, ya estaba en el instituto- entonces los lazos de la escuela -puesto que la escuela tampoco comenzó a funcionar al principio- ese período se me escapa, no tengo recuerdos de esa época. La escuela empezaría a funcionar: el primer curso no, sería al siguiente, pero que se me escapa esa faceta, ese aspecto...*

Crispín mide cada palabra, que sale de su voz reflexionada y tallada como si hubiese pasado por las manos de un fino ebanista ¿Fue difícil sacar las parcelas adelante? ¿Sacar las cosechas?

*Bueno pues al principio como que las ayudas del IRYDA -el Instituto de Reforma y Desarrollo- creo que fueron fundamentales ya que se les facilitó a los agricultores...no solamente la semilla, los fertilizantes, aperos y posteriormente incluso ganado también, les facilitó en algún caso, alguna vaca o una yegua, con unas condiciones y demás... También es verdad que las tierras al principio... las primeras labores fueron difíciles... difíciles en el sentido de que eran tierras -que como he dicho antes- eran antiguas dehesas y muchos de los troncos o raíces de encinas estaban ahí, entonces sí se ponían a hacer las labores propias con una yunta -que eran los medios que tenía el agricultor- ahí tenía dificultad, por lo que en la mayoría de los casos se utilizaban los medios del IRYDA -tractores para roturar y todas esas labores más fuertes primeras- entonces ya te digo, en esos momentos supuso dificultad y de hecho él que no tenía ese medio fuerte de roturar la tierra tenía que recurrir a arriendos o a pedir ese servicio a quienes tenían maquinaria que pudieran hacer esas labores. Yo recuerdo en concreto, que en nuestro caso, un paisano nuestro de Pasarón de La Vera -que vino con*



*mis padres y con otros paisanos que se asentaron aquí en Puebla- tenía tractor y les ayudó a roturar las tierras y pudo así poner en marcha esa actividad.*

Nos gustaría saber qué papel jugaron los niños en aquellos primeros años de llegada a los poblados desde la óptica de un maestro que además también perteneció a esa hornada de colonos que llegaron cargados de sueños para poblar estas nuevas localidades surgidas al amparo del viejo dictador:

*Muchas veces cuando nos juntamos lo comentamos... en aquella época estábamos cada uno inmerso en nuestra familia, de tal modo que en nuestra familia el punto de reunión, el punto de encuentro y de actividad era la parcela... No es que estuviéramos a todas horas en la parcela, pero sí es cierto que gran parte de las horas del día estábamos en la parcela, salvo el domingo en la tarde que era el mediodía de asueto o descanso en el que ya teníamos un poco de desahogo o algún día de lluvia, en el que ya no se podía ir a trabajar porque la tierra estaba pesada, entonces esa tarde o ese día estaban libres y era cuando salíamos por aquí a la plaza y nos sentábamos en los bancos o echábamos alguna partidilla de rayuela, o ahí detrás de la iglesia jugábamos el partidillo con el balón de turno que tuviésemos.*

A medida que uno habla con Crispín se va percatando de los surcos que flanquean su cara, inicialmente lo vislumbramos como un hombre en la madurez, que puede presumir con galantería de una estética juvenil a pesar de su edad, sin embargo a medida que nuestra conversación avanza es como si en su rostro las arrugas se acentuasen, como si los recuerdos volvieran a su cabeza para hacerlo por momentos envejecer.

*Al principio aquí en el pueblo “el baile”<sup>788</sup> cómo que no... Lo más próximo que teníamos, donde se concentraba el personal y tenía algún tipo de punto de encuentro pues era abajo, en la Mediana, que es una finca que está a 3 kilómetros más o menos de aquí de Puebla, en la vega. Entonces –diríamos- los más arriesgados o más intrépidos o “echaos pa’lante” se bajaban y ese comentario llegaba a oídos de los demás que también nos animábamos y bajábamos y ese era el punto de encuentro y de relax de la juventud. Posteriormente Puebla ya se fue consolidando un poquito más y se empezó a hacer ese “baile” en los graneros. Recuerdo que uno de los primeros sitios donde se hizo “el baile” fue en el granero de un forestal: el señor Ignacio. Aquí en el pueblo había dos jóvenes a los que les gustaba la música, uno tocaba el saxofón y el otro la batería y ahí un poco se montaba el baile popular y lo pasábamos muy bien. Esto lo hacíamos el domingo por la tarde, el fin de semana no existía... Era el domingo cuando uno comenzaba a ponerse “la ropa de domingo”<sup>789</sup> para hacer fiesta y para empezar a relacionarse y conocerse con las chicas.*

Dejamos aquellos maravillosos años cargados de recuerdos y volvemos a nuestro tiempo para preguntarle a Crispín si ha continuado con la parcela:

*No. Yo continué mis estudios y cuando venía del instituto por la tarde ayudaba en las faenas agrícolas a mis padres, me iba a la parcela y lo que correspondiese. Si era la época del otoño que empieza la recolección pues a coger algodón, coger maíz –porque entonces el maíz se cogía a mano- que eran los cultivos que teníamos, luego ya teníamos ganado –vacas- así que llevar y traer las vacas, ordeñarlas, en fin... las tareas agrícolas propias. Eso durante el curso y luego ya en la época de vacaciones pues todo. De hecho yo siempre decía que para mí mis*

---

<sup>788</sup> Al referirse al término baile hace alusión a un espacio donde se ponía música o tocaba algún grupo musical y los jóvenes bailaban.

<sup>789</sup> Conjunto de ropas que se reservaban únicamente para ser utilizadas el domingo con motivo de acudir a misa con ropa elegante y que luego se mantenían a lo largo de todo el día. Lo habitual es que estas ropas fuesen más nuevas, elegantes o caras que las que se utilizaban el resto de la semana para el desarrollo de la actividad laboral o educativa en el caso de los niños.

*vacaciones es en la época en la que estoy estudiando porque cuando llegaba el verano ya sabía lo que correspondía: venirte para acá (a la parcela) y el trabajo de sol a sol, lo que es la actividad propia del entorno agrícola.*

Es inevitable preguntarle a Crispín qué ha sido de la parcela en la actualidad:

*Esa parcela sigue estando en propiedad de la familia. Mi padre la tiene arrendada y se sigue cultivando. Ya no se cultiva con esa intensidad que se cultivaba antes, ya es un cultivo más extensivo, de pradera y de ganado... No como entonces que esas 8 hectáreas estaban en actividad permanente, no solamente con esos cultivos anuales sino también con esos cultivos de ciclo corto que permitía que se sembrara cereal y después hortalizas o lo que correspondiese.*

Crispín tuvo la oportunidad de estudiar en el instituto de Coria y luego la de realizar una carrera universitaria, optando por el magisterio. Con su edad y formación son pocos lo que se quedaron en el poblado y el caso de Crispín es casi exclusivo, queremos saber por qué:

*No sabría decirte, pero hay algo que te cala. Puebla es un pueblo de colonización que así aparentemente parece como que a algunos puede parecerle algo simple, sin embargo hay algo que nos ha calado a cada uno de nosotros que hemos venido a este pueblo y que hemos crecido en este pueblo y a mí una de las razones ha sido el volver otra vez con mi gente y si he conseguido aprender un poco con mi formación y con el deambular por la vida pues podérselo transmitir a mis vecinos... Y bueno si voy a estar trabajando en cualquier otro lugar, en cualquier otra localidad y tengo la posibilidad de venir a trabajar a mi pueblo... pues esa ha sido la razón fundamental que me ha animado a venir a ayudar a mis compañeros, a mis amigos, a educar a sus hijos y en definitiva a tirar de este pueblo que no tiene raíces, pero las tendrá, no*

*tiene historia –mejor dicho- pero la tendrá, entonces si todos y cada uno de los vecinos de Puebla en la posibilidad y en sus conocimientos y sus saberes, traemos algo para nuestro pueblo yo creo que eso es positivo y hará que Puebla de Argeme vaya evolucionando y vaya progresando y se vaya consolidando como un pueblo.*

El discurso del profesor es sumamente interesante, es de las primeras veces que escuchamos las palabras: historia, raíces... términos que nos acercan a nuestro perseguido concepto de identidad. Ahora le preguntamos acerca de su opinión sobre el futuro del poblado:

*El pueblo va evolucionando muy lentamente porque también es verdad que yo creo que la historia de cualquier pueblo no se ha escrito en dos días y nosotros ahora no llevamos nada, no llegamos ni a 40 años y ya pretendemos ser alguien, pues hay que reconocer que somos unos alevines de una localidad y como tal necesitamos tiempo, pero tenemos todo el tiempo del mundo y es importante que sigamos ahí ¿Cómo veo yo que va evolucionando? Pues sí, va evolucionando y simplemente cuando te retrotaes a tiempos pasados: ¿Qué no hemos tenido? ¿Qué tenemos ahora? ¿Qué logros se han conseguido? Pues se han conseguido muchas cosas, hay aspectos que todavía no se han conseguido, como por ejemplo lo de la agricultura: En aquel momento cuando vinieron los colonos a esta localidad y se asentaron, cada cual traía lo que traía, se consolidó, tenían una propiedad... Eso es algo, yo creo que eso es progreso, es verdad que luego por la evolución de la agricultura eso que antes dio para vivir la familia ahora no da para vivir a una familia que tiene una parcela sino que tiene tres o cuatro parcelas y resulta que no generan unos recursos suficientes para que pueda mantener esa infraestructura y como en algunos casos se ve pues no solo para mantener a una familia y como tal no podemos seguir en esa idea de antes de que toda la familia tenía que estar inmersa en la actividad agrícola de una parcela pueda subsistir. Los tiempos que corren son*

diferentes ¿no? Y como tal las necesidades que tenemos son mayores o las que la sociedad nos ha creado también son mayores, es lógico –y forma parte de la condición humana- que aspiremos a más y que no nos conformemos y que no nos quedemos en esa idea anterior de subsistencia. Yo creo que Puebla de Argeme puede seguir avanzando y se ha de consolidar y se consolidará como un pueblo con raíces y con medios de subsistencia... Medios de gran desarrollo no lo sé ¿Qué quieres que te diga? Es complicado porque si la fuente de ingresos fundamental de este entorno es agrícola y lo agrícola hoy por hoy, salvo que haya cambios y se empiecen a practicar nuevos cultivos que puedan generar ingresos suficientes, que sean rentables y junto con la actividad agrícola pueda surgir alguna actividad industrial que pueda también absorber mano de obra pues puede funcionar... Vamos no lo veo ni mucho menos un pueblo que esté en peligro de extinción, en absoluto, en cuanto al número de alumnos en el colegio también se ve, gente joven. Yo creo que todos esos ingredientes nos pueden dar esa pista de que este es un pueblo que progresa, que tiene futuro, o al menos eso es lo que yo deseo y espero que se haga realidad.

En su explicación sobre la evolución de la localidad se vislumbra la esperanza de que el medio rural se tendrá que adaptarse para subsistir, una de esas adaptaciones puede ser la independencia de la localidad. El debate está en las bien pavimentadas calles del pueblo y se lo trasladamos al maestro para conocer su opinión:

*Esa es la idea, creemos que nos va a favorecer, de hecho estamos realizando pequeños estudios, consultas con otras localidades con unas características similares a las nuestras viendo un poco su proceso de evolución, de transformación o de independencia ¿Cómo les ha ido? y eso también nos estimula a nosotros a asumir esa responsabilidad. Así que podríamos decir que al igual que cuando somos menores dependemos de nuestras familias y como tal respondemos o obedecemos las instrucciones de nuestros mayores, cuando ya llega la*

*mayoría de edad nos independizamos y empezamos a administrar nuestros recursos. Pues a lo mejor es que Puebla ya va siendo mayor de edad y puede empezar a administrar sus recursos.*

La tarde cae sobre la localidad y cubre con su manto las ventanas que apuntan a campos otros tiempos cultivados. Es tiempo de ir cerrando la entrevista pero aún hay preguntas en el tintero como el problema del cooperativismo que nunca llega a cuajar en el poblado:

*No lo sé, la verdad es que es algo que es cierto. Aquí en Puebla se constituyó una cooperativa en consonancia con lo que se podía ofertar en este entorno y esa cooperativa tenía un molino para que pudieran los ganaderos y agricultores moler un poco su grano y no tener que ir a Coria, como de hecho yo recuerdo con mi padre que todas las semanas tenía que cargar el remolque y irse a Coria al molino a moler y eso era toda una mañana de trabajo. Entonces, pues lo mismo que mi padre la gran mayoría, porque la gran parte de los colonos tenía ganado vacuno y cerdos, gallinas y demás... Entonces pues todo eso había que molerlo, entonces tenían que ir y vieron que una posible solución sería tener un molino en la localidad y la cooperativa preparó ese molino y estuvo funcionando un tiempo razonable. Luego ya, posteriormente surgió la cooperativa de Coria y ya una cooperativa pequeña, en un pueblo pequeño no era muy rentable y se disolvió. Así es el asociacionismo, las grandes cooperativas absorben a las pequeñas y tratan de rentabilizar al máximo los productos agrícolas y ganaderos en general. Actualmente la cooperativa de Coria creo que funciona bastante bien aunque siempre habrá personas que manifiesten opiniones contrarias, pero hoy por hoy creo que el asociacionismo es una de las vías para hacer frente a la competitividad que se puede dar y poder crear desarrollo y crear puestos de empleo y demás.*

Aunque el tiempo apremia la pregunta es inevitable ¿Tiene Puebla de Argeme movimiento asociativo? Crispín piensa la respuesta y la envuelve en un halo de dudas:

*Habría que ver... Asociaciones aquí en el pueblo... Bueno sí... Llama la atención cuando tienes que realizar algún encuentro, alguna convivencia o algo y te encuentras con un montón de asociaciones. Me llama la atención: hay muchas asociaciones para los pocos habitantes que somos, me parece que hay bastante conciencia de asociacionismo y claro eso también ha contribuido al apoyo para lo de la entidad local. No sólo ha sido una iniciativa de la corporación local socialista, sino también... Digamos que ellos han tenido la iniciativa pero el resto de asociaciones han respondido en consonancia y han dicho: -vamos adelante.*



Nombre: Severiana Lorenzo Casares

Edad: 72 años

Poblado: Valrío

Año de llegada: 1972

Lugar de procedencia: Montehermoso

Profesión: Ama de casa

Vinculación: Esposa de colono

Cuando uno se acerca a Severiana intuye que va a pasar un rato agradable y divertido, porque a pesar de su edad conserva la frescura de la joven risueña y juguetona que un día fue. En los primeros instantes nos sorprende con bromas que hacen que ella mantenga una actitud más distendida y relajada y que nosotros se lo agradezcamos con creces. Mientras le preguntamos los datos ya nos sorprende:

- ¿Qué edad tiene?

- 72 años ¡Que de años!

Ahora solo nos queda comprobar si nos tomará en serio...

*Yo de siempre he trabajado en la huerta, ahora soy ama de casa.*

Le preguntamos en qué año llegó al poblado y nos dice que en 1962, le comento sorprendido que esa fecha no es correcta porque el poblado aun no se había construido e inmediatamente vocea a una vecina en busca de la respuesta. La vecina confirma mi sospecha, el año correcto es 1972:



Vine con mi marido y 2 hijos, veníamos de las huertas también. Yo venía de Morcillo entonces, traímos los cacharritos en un carro los que teníamos allí. Llegamos aquí y vimos unas casas tan hermosas y tan grandis que nos pusimos del to contentos y finca como nos habían dao una y nos la habían casi regalao pues vinimos muy contentos a ella.

Le preguntamos a Severiana qué había en aquel carro:

En el carro traíamos los muebles, así que te puedes imaginar los muebles que teníamos. Porque en el carro venían, echamos un par de viajes y luego los traje también de Montehermoso porque tenía también allí la casa puesta y los traje también de Montehermoso. Los aperos de la huerta eran un carro con los mulos y toas las cosas que lleva el carro y ya está, además teníamos las vertederas, el arao<sup>790</sup>, el cultivador y esas cosas que eran las que había entonces, entonces no había otra cosa.

Escuchando a esta mujer nos surge la duda si el IRYDA tuvo que facilitarles algún tipo de herramienta para la realización de las tareas agrícolas:

Yo creo que no las daban. El IRYDA no daba herramientas pa trabajar, es más la gente aquí decían:

- ¡Uy pues si solicitas pa vacas las dan a fondo perdió!

- Bueno y ¿Por qué no solicitas pa una vaca?

Y solicitó pa 2 y una vez que terminé de pagar el préstamo que me dieron, luego me cobraron los réditos<sup>791</sup>. Eso fue lo que me dio a mi IRYDA. IRYDA a mi no me ha dao na. Sí que de primero<sup>792</sup> había aquí un mayoral, tuve aquí a un niño y me solicitó la canastilla pa'l niño y me mandaron to lo envuelto de un niño. Todo de IRYDA, eso sí me lo dieron.

---

<sup>790</sup> Arao: arado.

<sup>791</sup> Réditos: Intereses.

<sup>792</sup> De primero: Al principio.

La conversación con Severiana discurre fluida y se nos hace obligatorio preguntarle sobre el encuentro con el poblado en los primeros instantes de aquellos ya lejanos años setenta y su trabajo en el campo:

*Encontré una buena casa que nos dieron y empezamos a trabajar y como estábamos acostumbrados a trabajar bastante pos no nos costó na. Hemos sembrado tabaco -y se hasta acabando el tabaco- hasta los 63 años y sin costarme trabajo ninguno. Yo había épocas –cuando yo era joven- que he trabajado igual que un hombre... yo hacía el trabajo que hacía un hombre (alza la voz para dejarlo bien claro). Yo he estado cortando tierra y regando. Entonces no trabajaba en casa porque era joven. Ahora si, estabas en la parcela, venías y tenías que atender a los hijos y hacer los oficios<sup>793</sup> y luego después irte después de comer otra vez a trabajar a la parcela. Una vez que me casé era yo la que tenía que llegar y hacer los oficios y mal hechos porque llegabas y hacías lo preciso y te tenías otra vez que marchar. Entonces no había maquinarias como hay ahora, entonces todo era sembrar tabaco a mano, cavarlo todo, entonces era muy distinto el trabajo a ahora.*

Preguntamos a Severiana cómo era la difícil tarea de criar a los hijos con tanta actividad laboral y dedicación como la destinada a la parcela:

*Pues quizás no mu bien criados, pero ellos se criaban bien porque ellos iban a la escuela cuando estaban en la escuela y cuando salían era jugar y ya está... o sea que era la eso (la rutina) que había aquí. Cuando eran más chicos (bebés) nos los teníamos que llevar a la parcela, los ponías allí donde los vieras y tú estabas trabajando. Yo a los grandes los traía ya grandinos, porque el chico se lleva 8 años de los otros, esos ya se apañaban bien en la escuela. Cuando vinimos aquí la escuela ya estaba abierta, porque nosotros vinimos en la segunda fase. Luego ya nació aquí el pequeño y la mi chica –que era bastante espabilá- pues era la que*

---

<sup>793</sup> Hacer los oficios quiere decir hacer las tareas propias del hogar: fregar, planchar, hacer las camas,...

*más bien lo cuidaba y también se ocupaba casi de la casa, con 9 años ya me hacía las tortillas pa que cenara cuando llegaba, no te digo más...*

Queremos saber si los hijos de Severiana estudiaron:

*Ellos hizón lo básico de las escuelas, luego los mandé a Montehermoso<sup>794</sup> a ella: no quiso ir, el mi Gabriel tampoco, el pequeño sí fue pero se cansó y se vino –ojala hubiera seguío- pero vamos él está trabajando con un camión y ya y el mayor lo tengo en Barcelona y tengo 3 nietinas allí, me las trae tos los veranos. Me las empezaron a traer de pequeñinas, primero vinon dos, luego vinon tres, las tres que tiene y así es la vida.*

Cambiamos de tema y a Severiana se le ilumina la cara cuando le preguntamos por las fiestas de la localidad:

*¡Ay! Muy bien. Yo fui dos años mayordoma de él (San Francisco Javier). Las fiestas se organizan bien. Yo fui mayordoma dos años porque le pedí cosas y me las concedió y le serví de mayordoma. Esto va por promesas, la que quiere sí. Ahora, si no tiene mayordomo porque no hay le sirven los que le sirven a la Virgen de Fátima –patrona del pueblo-. El miércoles día 3 (de diciembre) había 6 curas diciendo misa: No te lo pierdas que es un pueblo muy importante (dice con ironía) y un año de los que yo le serví vino el obispo. Luego salimos de misa y nos tiene el ayuntamiento un buen convite a todo el mundo, para todo el que quiera y vamos allí al convite y así nos lo pasamos y ya está.*

Le preguntamos sobre el origen de la fiesta y al igual que en otros poblados el responsable de la elección del festejo coincide.

---

<sup>794</sup> En Montehermoso existía ya por aquel entonces un Instituto de Formación Profesional denominado Gabriel y Galán.

Lo propuso el cura, ese santo ya vino cuando estábamos nosotros aquí y la Virgen de Fátima igualmente: nos la regaló el cura que se fue de aquí – Don Florentino- y le hicimos la romería y la pusimos a ella como patrona de la romería. Las mujeres son las que llevan las andas del santo, los hombres con ir a misa el que quiere tienen bastante... Las mujeres creemos un poquito más en la iglesia, los hombres están con otras cosas y no... De hecho yo ofrecí para subir al santo al trono este año mismo y le dije a Manuel: -Vamos que me ayudes a subir al santo. Y me dijo: - Siempre andas con esos agobios... Con eso te lo digo todo: los hombres no están por las cosas como las mujeres, de cosas de la iglesia, pero no aquí, sino en todos los demás sitios.

Le preguntamos cómo surgieron esas subastas a las que hace referencia:

Eso ya es muy antiguo. En Montehermoso ya se subastaban las piernas de la Virgen<sup>795</sup> (se refiere a las andas). La Virgen de Valdefuentes (patrona de Montehermoso) lleva ya un porrón de años haciéndola<sup>796</sup>, yo no me acuerdo, cuando yo nací estaba ya la romería fundá, entonces ya se llevan muchos años vendiendo las piernas y no me extraña que haigamos<sup>797</sup> copiao algo de los pueblos antiguos porque este es un pueblo nuevo. Mira de hecho, subir al trono nunca habían ofreció por ello y yo el día de la romería, de la primera romería que hubo aquí terminaron de pujar las piernas y entonces coji y le dije al cura: - ¿Entonces el trono? ¿No sube la Virgen al trono? Y entonces empezamos a pujar por el trono.

Severina dijo que la romería existe desde hace poco tiempo, le preguntamos que desde hace cuánto:

---

<sup>795</sup> Se hacen diferentes subastas que van a parar a las arcas de la iglesia con motivo de las fiestas locales. Estas subastas consisten en pujar por las andas de la Virgen o del Santo para sacarla de la iglesia, o para meterla en la iglesia o para subirla al camerin, etcétera. Para los lugareños este tipo de ritos es todo un honor por el cual llegan a pujar importantes sumas de dinero.

<sup>796</sup> Hiciéndola. Haciéndola.

<sup>797</sup> Haigamos: Hayamos.

Quizás sean 9 años desde que tenemos la romería, por ahí llevará. Me parece que hace 5 años que hicimos la ermita, porque antes de tener la ermita la llevábamos en una especie de tienda de campaña y poníamos allí a la virgen y luego ya se iba andando, según se hacía la romería el dinero que iba dando se metía en una cartilla (de ahorros) para hacer la ermita y luego también mucho que pidió el alcalde y nos lo dieron dao y colaboraron mucho las empresas y mucha gente y se hizo la ermita y tenemos allí a la Virgen y aquí tenemos una Virgen en pequeñito que la ofreció una señora y aquella está allí con una capillita, pero el día de la romería se lleva la Virgen a la romería y luego ya por la tarde se trae. Se lleva a hombros entre todo el pueblo y luego ya por la tarde se viene en un tractor o en un carro.

Le preguntamos a Severina si se establecen piques entre los vecinos a la hora de realizar las pujas:

Es que somos gente de pocas perras (dinero), entonces no sube mucho, porque en cuantís<sup>798</sup> se suba un poco dices: -Bueno pues otro año la cumpliré (se refiere a la promesa). Ya ha habido quien se ha picao, si sube pá arriba es porque hay veces que se pica la gente. Un año se picaron conmigo pá subir al trono, saben que la subo tos los años, casi tos los años y entonces yo empecé a pujar y empezó otra y yo llegué a mi límite y dije: -ya se acabó y ella subió un poco más y cuando terminó de pujar me dijo: -súbela tú si quieres, que yo sé que la subes tos los años y no me he dao cuenta de que eras tú la que estaba pujando -y estábamos de frente- y le digo. -Has pujao tú, súbela tú. Yo no es promesa, me gusta pá que saque la Virgen más dinero y la mi ilusión es de subirlo, porque ese día como cuando pujé por el santo -San Francisco Javier- y lo conseguí me puse contenta contenta, o sea que es mi ilusión... Así es la vida nuestra.

---

<sup>798</sup> En cuantís: en cuanto

Nos interesa conocer la impresión de esta mujer valiente y emprendedora sobre una posible aunque improbable y lejana independencia de Valrío de su municipio matriz (Guijo de Galisteo):

*No lo sabemos si eso pueden hacerlo o no porque “el pueblo viejo<sup>799</sup>” es aquel... Pero que sí, que si estuviéramos solos y tuviéramos ayuntamiento nos iría mejor. Porque ahora mismo –dicho por los alcaldes que son los que lo saben- si mandan un dinero tienen que repartir entre 3 pueblos y si este estuviera independiente lo que mandaran sería para este y como este los otros, pero claro “el viejo” es el de Guijo de Galisteo... Aunque a este pueblo no le falta nada “El Guijito<sup>800</sup>” tiene sus piscinas y sus cosas y aquí tenemos la piscina – vestuario no tenemos y ya los están haciendo<sup>801</sup>- ...*

Le hablamos de la realidad que nos hemos encontrado en la localidad de El Batán (1.000 habitantes aproximadamente) para poder contrastarla con Valrio, que es un pueblo más pequeño (unos 300 habitantes):

*En El Batán no hay farmacia, y mira de eso están peor que nosotros, dicho por las de allí del pueblo... El médico viene todos los días, la de la farmacia viene por la mañana y por la tarde... Yo creo que prácticamente lo imprescindible lo tenemos todo.*

Sin embargo nosotros conocemos que existe una importante problemática con el agua de la cual sus vecinos hablan de ella diciendo que tiene olor y sabor

---

<sup>799</sup> Interesante denominación la de “pueblo viejo” haciendo alusión al municipio matriz (Guijo de Galisteo) del cual dependen los otros dos (Valrio y El Batán).

<sup>800</sup> “El Guijito” es el nombre por el que en la comarca se conoce al municipio matriz (Guijo de Galisteo) debido a que hay otro pueblo cercano que también arrastra la denominación de Quijo (Guijo de Coria) y que históricamente siempre fue un municipio con mayor población.

<sup>801</sup> Haciendo: haciendo.

*Eso es verdad, eso sí... Esa es mala, yo por ejemplo hay días que es que no puedo cogerla porque está amarilla amarilla y otros días no, viene más claro, pero hay días que viene mu mala, mu mala. No sé porqué, yo de verdad que he dicho de irme a quejar y he hablao con más de irnos a quejar y unas porque ya no tienen el agua mala y yo porque hay días que sale como un chocolate... Yo he dicho que nos vamos a quejar, a ver si es por nuestros grifos ¿No sabes? Y el agua sí, el agua la tenemos mu buena antes de un pozo, pero claro, por cosas de gastos de los 3 pueblos pos no podemos, así que no sé si está mala el agua o la bomba o lo que sea, porque nosotros antes teníamos un agua que la analizaban y le faltaba mu poquito pa ser un agua buena. Pero ya no dejan, porque antes no había tantas curas<sup>802</sup> y tantas praderas y ya no les dejan abrir el pozo por lo que sea... Bebemos de la presa de San Marcos, pero yo voy a por ella a la Virgen de Argeme<sup>803</sup> y allí va así de gente (cierra y abre el dedo anular y índice para indicar que es mucha la gente que acude a por esta agua) a por el agua.*

Queremos que Severiana nos dé su opinión acerca de la creación de los poblados de colonización en la comarca del Valle del Alagón, su valoración es importante para nosotros:

*Mira, yo tenía mi parcela, y había una de más y otro vecino mío y nosotros pues dimos de pedirla pa ver si nos la dejaban sembrar y la sembramos: nos la dieron pá sembrarla... Y en esto pues yo le dije a la mi vecina –estaban los hombres en la parcela:- ¿Quieres que vayamos a hablar con el perito pa ver si nos dan la parcela? Que tenemos sembrá porque no era nuestra. Y fuimos a hablar con él y nos dijo que basta que hubieran ido unas mujeres a sembrarla pa que nos las diera. La partimos*

---

<sup>802</sup> La informante hace referencia a los productos herbicidas que se utilizan de forma masiva en las explotaciones agrícolas que están contaminando los pozos.

<sup>803</sup> En el santuario de la Virgen de Argeme (Coria) existe una fuente a la que tradicionalmente acuden muchos vecinos de la comarca con recipientes de agua para consumo propio a pesar de que en la fuente puede leerse el cartel de: agua no potable.

*pa las dos, pero luego un vecino se enteró y quiso también parte y yo tenía parcela y media, amos no y media del tó pero parcela y media... Todo está legal, tengo mis escrituras y lo tengo todo, vamos la uní a la otra y esa es la vida nuestra y ya está, yo estoy conforme donde estoy, estoy feliz y contenta.*

Al hilo de esta anécdota que nos narra Severina que indica el grado de poder, autonomía y arbitrariedad impregnada de caciquismo del citado perito, le preguntamos a Severina sobre los requisitos que demandaban para la concesión de las parcelas:

*Cuando primeramente salieron las parcelas tú las solicitabas. El mi marido la solicitó y como mi marido todos y había a quien le venía aprobá y a quien no. Luego tú venías al sorteo y la que te tocara. Hacían un sorteo en el ayuntamiento y la que te tocara era la tuya. Ya te escribían ellos como que la tenías aprobá y que tal día es el sorteo y venías al sorteo y te tocaba y te la daban y ya está. Pero amos<sup>804</sup> el que venía al sorteo ya tenía la carta en casa de que tenía aprobá la parcela... Unos vinon<sup>805</sup> y se fueron, que después se han arrepentío mucho... Llegaron y la vieron mala porque buenas buenas no eran y se dieron en ir y les ha pesao luego porque e l que se quedó con ella la ha vendío y le ha sacao unos millones.*

---

<sup>804</sup> Amos: Vamos.

<sup>805</sup> Vinon: Vinieron.



	<p>Nombre: Gloria Pulido Clemente</p> <p>Edad: 51 años</p> <p>Poblado: Valrío</p> <p>Año de llegada: 1978</p> <p>Lugar de procedencia: Montehermoso</p> <p>Profesión: Agricultora a título principal.</p> <p>Vinculación: Hija de colono.</p>
---	---

*Yo fui de las últimas en llegar. Yo estaba viviendo en Montehermoso. Trabajo en la parcela con mi marido, soy agricultora. La explotación la llevo yo.*

Nos sorprende que Gloria afirme con total tranquilidad que la explotación la gestione ella sin ser una mujer viuda o soltera. Por ello le preguntamos en busca de respuestas:

*Trabajo con él (su marido). Estamos sembrando, luego recogiendo la cosecha, hace poco tiempo que hemos terminado de recoger el pimiento. Sembramos pimiento, sembramos maíz, también sembramos para la venta: melones, sandías y tomates y los llevamos a Plasencia a una tienda.*

Hasta la fecha son varios los colonos que nos han dicho que para subsistir de la agricultura en los tiempos que corren es necesario juntar la producción de al menos

3 parcelas. Por esta cuestión nos sorprende que Gloria se dedique a la agricultura y que desarrolle esta actividad en la parcela original que le dieron en su momento:

*Tenemos una sola parcela y bastante. Tiene 7 hectáreas, se prepara con los tractores y más o menos la siembra es por abril o mayo... Se empiezan a preparar las tierras y luego ya según vaya saliendo la planta y esté buena se va a sembrar... Se siembra más o menos todo entre abril y mayo. Se siembra el maíz, se siembra el pimiento, la gente que tenga tabaco siembra tabaco... Se siembran todos los huertos pa'l servicio de la casa y ya está<sup>806</sup>... Por ese tiempo se suelen sembrar todas las cosas. En el huerto<sup>807</sup> que se dice aquí plantamos tomates, pimientos, melones, sandías, de todo...*

¿Cómo fue para usted cambiar de pueblo?

*A mi me costó porque aparte de eso mis padres estaban en el campo pero yo era muy pequeña. Luego ya se fueron a Montehermoso y mi padre tenía un camión, entonces yo hasta que no me vine aquí a Valrío en el campo no había trabajado, así que a lo primero me costó... Luego ya me he adaptado, me encuentro muy a gusto y me voy muy a gusto cuando me tengo que ir a la parcela porque como trabajo en lo mío y siembro lo que quiero y trabajo en lo que quiero... Pero de primero me costó... Sí. Y ahora lo hacemos todo ya con maquinaria, a mano solo se coge el pimiento... Hasta que vengan las máquinas se hace con las manos, luego ya con las máquinas... Tenemos un tractor y tenemos todas las máquinas.*

Le preguntamos cómo consiguieron la parcela, si a través de herencia o como sorteo:

---

<sup>806</sup> La expresión “pa'l servicio de la casa” se refiere al consumo propio de los habitantes del mismo hogar.

<sup>807</sup> Es necesario diferenciar entre la parcela que es la concedida por el IRYDA y cuyo fin último es la explotación agrícola y el huerto que es un espacio que el agricultor destina dentro de la explotación para sembrar frutas y hortalizas cuyo destino último es el consumo propio.

*La parcela nos la dio el IRYDA. Mi marido era hijo de colono, él solicitó la parcela porque había parcelas de más. Había 2 parcelas, nos juntamos unos cuantos y nos tocó en el sorteo a nosotros. En el sorteo se pondrían los números de las parcelas y así sería más o menos, porque yo no estuve cuando el sorteo.*

Queremos que Gloria nos cuente qué es lo que más echaba ella de menos al llegar al poblado:

*Todo, porque entonces no había aquí nada. Nosotros nos íbamos todos los domingos a Montehermoso porque entonces aquí había baile de fiesta en fiesta, no había na... Aparte de eso tengo allí a mi madre y tengo a mi hermana, teníamos amigas y amigos y nos íbamos allí todos los domingo, incluso no hemos dejado de ir –que nosotros tenemos muchas amistades y vamos mucho allí- al principio te costó, pero ahora ya tenemos muchas amistades y ya estamos pa’qui mu a gusto. Porque yo tenía también aquí a mi cuñá y todo y ya iba relacionándome.*

Gloria habla muy deprisa, a veces no acaba una frase y comienza la siguiente, las ideas se organizan en su cabeza y dan lugar a frases yuxtapuestas donde unas juegan a enredarse con otras, pero siempre con total fluidez y coherencia. A Gloria - como mujer que está al frente de una explotación- le preguntamos acerca de su visión sobre el futuro de la agricultura, su respuesta llegó serena y reflexionada y la esbozó con una sonrisa tímida:

*Pues... mal. Como no cambie un poco: mal. Porque los productos no valen nada y los abonos y las cosas todas suben todo y los productos no valen nada. Los jornales<sup>808</sup> suben, los nitratos suben, los pagos suben todos y los productos los tienen tiraos por tierra –como se suele decir-*

---

<sup>808</sup> La expresión “jornales” hace referencia al dinero que se le paga al trabajador por cada jornada de trabajo en el campo.

... Yo vendí la concesión de tabaco hace ya muchos años porque el chaval (el hijo) se fue a la mili y quedamos ná más el marido y yo y teníamos que buscar obreros y entonces pos decidimos venderlo y entonces sembramos na más que maíz y pimientos. De pimientos siembro 3 hectáreas, tengo 4 ó 5 obreras pa cogerlos. Yo los tengo mes, o mes y medio o dos meses –como se dé la campaña- mis hijos están trabajando fuera: el mayor lo tengo en Plasencia y la hija en Montehermoso pero luego cuando pueden nos ayudan también... los fines de semana o si tienen vacaciones, pero vamos ellos están cada uno a su trabajo.

Severina nos habló de la Virgen y de la tradición de las pujas. A Gloria le hacemos la misma pregunta pero queremos saber a cuánto ascienden esas pujas.

*Depende, si tú tienes una promesa o quieres o tienes ilusión de meterla (en la iglesia o en el trono) por alguna cosa pues tienes que subir (pujar más), pero si no hay veces que sube, pero no suele subir mucho. Por aquí adonde suben las subastas es en Plasencia, la Virgen de Valdefuentes también... A 200 o 300 (euros) lo más que llega una pierna (un anda), pero aquí no suben tanto.*

Le preguntamos a Gloria si además de la fiesta del patrón y de la romería de la Virgen existen otras festividades en la población:

*Sí, las fiestas de verano que se suelen decir, son en el mes de julio, la última semana, esas ya son más o menos como en todos los pueblos que hacen fiestas de verano, se organizan verbenas, las amas de casa preparamos actuaciones y estamos dos noches con actuaciones: una noche actúan los niños y otra noche actúan las amas de casa, hacen playback, se hace teatro y luego el ayuntamiento pone algo pá por la noche y mientras -en el descanso- solemos dar dulces y ponche gratis y luego ya las otras noches traen verbenas, traen toros, traen actuaciones*

*para los jóvenes, pá la gente mayor también vienen actuaciones... Más o menos como ya han empezado las fiestas de verano por todos los pueblos, prácticamente casi hay más fiesta de verano, el patrón (las fiestas patronales) ahora como no caiga en fin de semana hay poca... Estas fiestas se empezaron a hacer ya hace muchos años, que lleve 15 años más o menos y quizás ni tantos... Ahí no hay santo ni ná, na más es fiesta de verano que se dice aquí y ya está y es siempre la semana última de julio.*

Estas fiestas a las que hace referencia Gloria han surgido desde el tejido asociativo, concretamente desde el colectivo de mujeres, por esta razón aprovechamos para que nos hable del espíritu asociativo que existe en la localidad ¿Qué asociaciones hay en el pueblo?:

*Está la de amas de casa, está la de cazadores y está la de los pensionistas... Las amas de casa más o menos siempre colaboran con el ayuntamiento para hacer todas las fiestas, ahora ese día (el día del patrón) colaboramos para poner los pinchos –aunque los pone el ayuntamiento el día del patrón- pero colaboramos siempre las amas de casa, ahora vienen los reyes y somos las amas de casa las que nos encargamos de preparar la cabalgata y preparar las carrozas, luego pone el ayuntamiento también un café después que dan los reyes la vuelta se va a la casa de cultura y allí se dan los regalos a los niños y allí el ayuntamiento le da a todo el pueblo un café, a toda la gente que vaya con migas o lo que se acuerde hacer y son las amas de casa también las que colaboran y luego vienen los carnavales y también se prepara... O sea que las amas de casa siempre están con el ayuntamiento al ciento por ciento.*

Antes de irnos queremos conocer la opinión de Gloria sobre la creación de los poblados de colonización en la comarca del Valle del Alagón:

*Pa mí sí fue una buena idea, porque había mucha gente que no tenía nada y le dieron una casa, le dieron una finca y le dieron todo.*



Nombre: Martín Ruano Olivenza

Edad: 55 años

Poblado: Valrío

Año de llegada: 1976

Lugar de procedencia: Montehermoso

Profesión: Agricultor y teniente alcalde de Valrío.

Vinculación: Hijo de colono. Alcalde pedáneo de Valrío.

Martín es el marido de Gloria y actual alcalde pedáneo de la localidad de Valrío, con Martín decidimos hacer la entrevista recorriendo una casa colonos, con todas sus dependencias mientras nos iba contando:

*Esto cuando nos lo dio el IRYDA resulta que eran instalaciones ganaderas y esto ha sido una reforma porque últimamente los cultivos han cambiado, se siembra lo que es el pimiento para transformarlo en lo que es pimentón y esto son secaderos para llevarlo a esa transformación, entonces estas instalaciones pues han sido reformadas. Las he reformado yo, como veis son unas tablillas que llevan de separación aproximadamente 2 centímetros y ahí se echa lo que es pimiento -la bola- y luego lleva un proceso de 8 o 10 días aproximadamente... Se le va dando unas vueltas cada 3 o 4 días hasta que se seca. Una vez secada se la tira abajo, al suelo, se envasa y luego se lo llevan al almacén. Entonces como os digo aquí se ha hecho una reforma para convertirlo en un secadero para secar pimentón.*

Le preguntamos a Martín cómo se comercializa el pimentón desde la localidad:

*El pimentón yo –y aquí la mayoría de la gente que lo siembra- lo hace a través de la cooperativa. La cooperativa –UNEXTA- tiene hechos unos contratos con las casas transformadoras. Nosotros concretamente se lo llevamos a una empresa que hay en Cuacos de Yuste que se llama “Horencio Hoyos” que ellos tienen una fábrica de pimentón donde lo muelen, lo transforman y lo envasan y lo distribuyen en el mercado.*

UNEXTA<sup>809</sup> es una cooperativa de segundo grado, no es una cooperativa local, aprovechamos esta circunstancia para preguntarle por lo que fue de aquella cooperativa que como en otros poblados creó el IRYDA:

*Aquí hubo una cooperativa, pero ya luego las cooperativas se han ido acoplado a otras cooperativas y digamos que UNEXTA es la mayor cooperativa que hay aquí en la zona.*

Martín no entra en detalles sobre la quiebra de las cooperativas en la comarca del Valle del Alagón, motivo por el cual proseguimos hablando del proceso de elaboración del pimentón. Ahora ante nuestros ojos aparece un gran bidón que se asemeja a una estufa:

*Eso es una estufa, en principio la lumbre se hacía en el centro del secadero, en el suelo, luego ya se hizo una plataforma de hierro para no estar en el suelo, porque cada vez que había que darle la vuelta al secadero había que recoger la lumbre porque si no caía lo que ya estaba seco y había mucho humo y no podías estar ahí. Entonces había una plataforma y luego ya últimamente se hizo una estufa y ahí metes la madera –el tronco de encina o el de alcornoque que es el que se utiliza para este sistema de secado- y pones la estufa aquí y tienes menos*

---

<sup>809</sup> UNEXTA se localiza en el poblado vecino de Alagón del Río.



*riesgo, le pones un cierre, una trampilla y no tienes que andar quitando la lumbre o pusiéndola<sup>810</sup> cada vez que tienes que dar la vuelta. Esto tiene que estar encendido constantemente durante 8 o 10 días dependiendo del tiempo. Esta habitación coge una temperatura de 40 o 50 grados aproximadamente... Se está calentito, aquí incluso en el propio invierno se suda.*

Seguimos a Martín por las dependencias de la casa de colono y llegamos a otra estancia donde nos describe las transformaciones realizadas para adaptar las estructuras originalmente entregadas a la realidad de la agricultura actual:

*Esto ha habido que ampliarlo, levantarlo para arriba aproximadamente 2 o 3 metros y ponerle el techo como veis que tiene que ser el techo que se llama “de teja vana” para que cuando metas el fuego y el humo, respire y salga para arriba sino se quedaría el humo aquí, con la humedad de la bola según se va secando y se pudriría. Aquí se mete aproximadamente 70 centímetros de volumen del producto y luego a los 3 o 4 días se da la primera vuelta y así sucesivamente hasta los 10 o 12 días hasta que se transforma.*

Le preguntamos si se cultiva alguna cosa más en este espacio, su respuesta es negativa:

*No, esto sólo está hecho para los secaderos para secar el pimiento.*

Seguimos la visita guiada por la casa de colono y en esta ocasión pasamos al espacio donde cuelgan la matanza:

*Se ponen unas barritas ahí para colgar la chacina y los chorizos que hacemos y se pone ahí para que se cure mejor, entre más frío haya mejor se cura y luego a disfrutarlo.*

---

<sup>810</sup> Pusiéndola: Poniéndola.

Martín presume de sus destrezas y nosotros damos la visita por terminada, pero antes de irnos, la visita al pequeño taller que tiene en el corral se convierte en parada obligada. Martín espera que nosotros le preguntemos por sus herramientas que cuelgan presuntuosas de la pared, sin embargo nosotros le hacemos un requiebro y le preguntamos por los problemas del pueblo. La cara se le cambia:

*Un poquito de bricolaje... Hombre, problemas, problemas que digamos... En un ayuntamiento siempre hay problemas, pero lo que tratamos aquí desde el ayuntamiento es procurar siempre que los vecinos tengan un servicio lo mejor posible y traer lo posible para que la gente viva a gusto y tranquila. Nuestro objetivo es ese.*


Martín no nos responde a nada en concreto y a veces dice frases inconexas que no terminan en nada, se le nota nervioso, y nuestra intención no es incomodarle:

*Hombre... Nosotros tenemos en proyecto... En primer lugar tenemos un problema... Que es que tenemos una vía de acceso, una carretera que es de la Confederación<sup>811</sup> que nos ha costao bastante y digamos que hemos hecho un primer arreglo y tenemos un proyecto ya que está incluso aprobado con 1.300.000 euros para hacer la carretera nueva que es ese nuestro objetivo para que tengamos acceso. Hay varios proyectos... Tenemos en proyecto un polígono que también se va a desarrollar para que la gente joven que quiere instalar su pequeño negocio pueda instalarlo, pero como digo, eso... Claro, lleva un tiempo y un trámite que hay que seguir... Pero que proyectos tenemos bastantes, tenemos un pabellón que por desgracia hubo un problema ahí y se quedó parado, tenemos el desarrollo de terreno para urbanizar, para construir viviendas, osea que todas esas cosas están en el proyecto*

---

<sup>811</sup> Confederación Hidrográfica del Tajo. Todas las carreteras que conducen a los poblados más aislados tienen un deplorable estado de conservación y pertenecen a esta confederación.

*y están en marcha para que la gente joven pues pueda quedarse en el pueblo, pueda tener su pequeño negocio que ese es nuestro objetivo.*

	<p>Nombre: Fortunato Pulido Garrido</p> <p>Edad: 59 años</p> <p>Poblado: Alagón</p> <p>Año de llegada: 1969</p> <p>Lugar de procedencia: Montehermoso</p> <p>Profesión: Agricultor</p> <p>Vinculación: Hijo de colono</p>
---	---

Fortunato está orgulloso de que vayamos a visitarle, nos hablaron de él en Valrio, de su amor por esta tierra, de su pequeño museo etnológico que recoge útiles agrícolas antiguos y de su legado al frente de la cooperativa durante años. Antes de pasar al interior de su vivienda nos explica la función de las múltiples dependencias de su casa de colono, hasta llegar al espacio que destina al museo etnológico donde decidimos detenernos y escuchar con minuciosidad sus explicaciones acerca de todos los aperos agrícolas que primero utilizó su padre en las tareas agrícolas y que le sirvieron a él para comenzar una nueva vida como colono en el poblado que dio en llamarse Alagón del Caudillo en su origen, Alagón –a secas- cuando consiguió ser entidad local y a día de hoy Alagón del Río una vez que alcanzó la independencia en el año 2009. Ya en el interior de la casa iniciamos esta entrevista. Una vez que nos sentamos junto a la ventana del salón Fortunato se muestra inquieto al ver que vamos a grabarle, pero se relaja a medida que observa el respeto que mostramos por el contenido de sus respuestas:

*Nosotros llegamos en 1969, en una segunda fase, primero se instalaron los que desplazaron de los pueblos que inundó el pantano<sup>812</sup> y nosotros*

<sup>812</sup> Se refiere a la creación del embalse de Gabriel y Galán que supuso el éxodo forzoso de la localidad de Granadilla. Construido en tiempos de Franco, este embalse, remansa las aguas del Alagón (924 Hm3)

*vendríamos unos 10 o 12 años después. Este pueblo (se refiere a Alagón) –aunque no tengo datos exactos- debió de fundarse en 1958 -1959. Mi familia venía de Montehermoso, nosotros hemos sido agricultores de toda la vida y hasta esa fecha se cultivaba algodón principalmente, en toda la margen izquierda y derecha del río Alagón y estábamos de medieros con la gente que tenía el terreno entonces. Entonces cuando ofrecieron la posibilidad de poder coger un lote, con una parcela y una vivienda en condiciones mi padre solicitó y tuvo la suerte de que se la adjudicaron y claro nos vinimos lógicamente, a una cosa nuestra.*

Le preguntamos a Fortu por todos aquellos requerimientos y requisitos que hicieron que su padre adquiriera la condición de colono:

*Lo que había era principalmente que se conociera la agricultura, aunque luego fue entrando gente de todo tipo, pero en un principio fue eso, gente que trabajaba en la agricultura y que quería seguir viviendo de eso. La mayoría hemos sido agricultores, pero ha habido gente que se ha incorporado, que han venido de otras ramas también, aunque en menor medida.*

Sabemos que se alojó con premura a los vecinos de Granadilla ante la inminente inundación de las tierras y del pueblo. Este hecho supuso que se improvisaran barracones donde se alojó a los colonos. Este no fue el caso de la familia de Fortu que llegó unos años más tarde:

---

sirviendo para la regulación del cauce, abastecimiento de agua potable y riego, del que se benefician municipios bastante alejados, por desgracia, por la mala gestión en su momento, el pueblo de Guijo de Granadilla, no tiene ni siquiera una hectárea de regadío. También produce energía, para aprovechar la fuerza de estas aguas, se montó aquí una de las centrales hidroeléctricas reversibles de las que dispone este municipio, ésta en concreto produce 110 MW de electricidad. La otra está ubicada aguas abajo, en el embalse de Guijo de Granadilla, también reversible y con potencia para generar 52 MW de electricidad. Las tierras fueron expropiadas por orden del Consejo de Ministros en 1955 y los últimos habitantes de Granadilla, abandonaron el pueblo en 1965, este pueblo es digno de visitar, a media hora del Guijo de Granadilla, todavía hoy siguen haciéndolo sus antiguos moradores buscando sus raíces. Fuente: <http://www.guijodegranadilla.com/pantano.htm>

Los primeros años fueron muy duros porque son tierras pedregosas y arcillosas –nosotros veníamos de cultivar tierras mejores, tierras de vega- y claro, se hacía todo manual, con caballerías y con aperos de mano y se hacía más difícil sacar cosecha en aquella época. Entonces estaba también muy poco estructurado lo que es la comercialización y los productos que mejor salían y no había prácticamente estructuras y entonces se producía y muchas veces ni se vendía y se sacaban rendimientos bastante bajos... Entonces claro que sí fue duro, durísimos los primeros años... En principio cuando nos trasladamos de las vegas estas de donde yo he explicado que veníamos de medieros que se cultivaba algodón, se siguió aquí todavía con el algodón hasta el año 1973-1974 con el algodón principalmente y ya se empezó a introducir el maíz, algo de pimiento y ya más tarde el tabaco. Nosotros cultivábamos esos productos, eso era lo que se hacía, aquí, en mi casa. Hoy, prácticamente no ha cambiado mucho, ha tomado más peso el tabaco y luego ya se hizón secaderos nuevos y había medios pa poder secar mejor y se ha seguido un poco con esa tónica: el maíz, el tabaco, algo de pimiento y hortalizas, y luego también la vaca de leche, que aquí en Alagón concretamente ha sido muy importante el sector lechero hasta hace unos años. El sector lechero con tantas y tantísimas reformas de la Unión Europea las explotaciones familiares y pequeñas se han quedado obsoletas y no ha sido rentable. No es que tengamos mucha menos producción, porque hoy se controla ya en la cooperativa, incluso se está envasando con una marca y se hace algo de queso, la normativa obliga a que cada vez hay que tener más calidad y más medios y producir más, porque ha subido en proporción los costes y el producto ha subido muy poco. Se han hecho rentable gracias a seleccionar mejor el ganado y de abaratar los costes produciendo más cantidad, o sea que ya casi tienen la misma producción pero en explotaciones más grandes.

Asistimos ensimismados a toda una explicación acerca de agroindustria, después de la cual nos vemos obligados a preguntarle por la cooperativa que parece ser la única de carácter local que aún existe en la comarca del Valle del Alagón:

*Sí, sí, siempre ha funcionado, siempre ha sido nuestra seña de identidad, desde el año 1975 o así que se fundó. Ha tenido altibajos como todas las cosas, porque eso es muy difícil en una organización de este tipo, pero siempre ha dado muy buen servicio. Incluso yo he sido presidente de ella durante muchos años y siempre oía decir a la gente que no se querían imaginar el pueblo sin la cooperativa, por muy mal y muchas meteduras de pata que hayamos tenido, pero vamos nadie se quería imaginar el pueblo sin la cooperativa. Ha sido fundamental para el pueblo y lo sigue siendo.*

Le comentamos a Fortu la realidad comarcal a nivel cooperativista, es decir la no existencia de cooperativas locales y su deficitario funcionamiento durante los años que existieron, para que él nos de su opinión:

*Pues no lo sé, no sé qué ha podido ser... Posiblemente sea que aquí hayamos tenido la suerte de que siempre haya estado al frente de la cooperativa –los distintos consejos rectores que han estado regidendola– gente que se ha comprometido siempre, que ha creído mucho en ello, porque la cooperativa a un agricultor normal y corriente le lleva mucho tiempo, le lleva muchos desazones y hay gente que no se ha querido complicar la vida. Yo lo achaco a eso, esto cuesta muchísimo levantarlo, pero se derrumba en un plis-plas en cuanto haiga<sup>813</sup> alguien que no se compromete con la causa... Quizás aquí hayamos tenido esa suerte.*

Fortu ha aludido al Consejo Rector o a la Junta Directiva como una de las claves para el correcto funcionamiento de la cooperativa. Le pedimos que nos hable de ello:

---

<sup>813</sup> Haiga: haya.

*La Junta Directiva se formaba con arreglo a la Ley de Cooperativas por elección libre y directa en asamblea general cada 4 años. Hay 6 miembros: presidente, vicepresidente, tesorero, secretario y 3 vocales, más tres socios aparte que se llaman interventores de cuenta que una vez al año fiscalizan que las cuentas se vayan haciendo con arreglo a la ley y que el Consejo Rector funcione bien. Obligarle al consejo rector que tenga cuidado con lo que hace.*

Cambiamos de tema, ahora hablamos de la entidad menor, queremos saber cómo fue el proceso y cuándo se produjo esta circunstancia:

*Pues llevamos diez o doce años (desde 1997) y eso ha favorecido muchísimo. Un pilar fundamental porque todos estos pueblos (se refiere a los poblados de colonización) dependen del ayuntamiento matriz y quieras o no hay roce y que luego es muy complicado porque nunca el alcalde del pueblo matriz nunca se sensibiliza como es debido con los poblados estos y siempre hemos tenido bastantes problemas en ese sentido: los presupuestos no se han ejecutado como es debido –de esto podrían hablar mejor los políticos, desde luego, porque yo nunca he estado metido en política- pero nosotros desde que se ha constituido como entidad local menor hemos ganado muchísimo, muchísimo... Y en dignidad incluso.*

Le preguntamos cómo surgió esa necesidad de independencia ¿Cómo fue el origen de todo aquello?

*Pues el movimiento surgió casi más bien de gente joven, encauzado por una organización política de los años 80 o así... Y al principio nos decían que no tenía sentido separarse de Galisteo porque eso era como una señal de separatismo y tal... Y nunca más lejos de eso, porque nosotros contra la gente de Galisteo no tenemos nada, nos llevamos extraordinariamente bien, pero veíamos que no funcionaba: no*



funcionaba a nivel de reparto de presupuestos, tú aquí sí tenías concejales pero gobernaban en el ayuntamiento de Galisteo y entonces nuestro pueblo siempre se quedaba cojo. Ahora eso viene de otra forma que no puedo explicar mucho porque yo no he sido nunca político, pero ya viene más concreto los dineros que se gastan en cada cosa y es cuestión de administrarse, entonces nos administramos mucho mejor estando en entidad local menor y aspiramos a ser independientes<sup>814</sup> y está bastante avanzado el proceso también. La Ley del Régimen Local pone bastantes trabas pero creo que se va a conseguir, costará pero se va a conseguir, porque además hay un acuerdo del ayuntamiento matriz de Galisteo que se ha mentalizado ya de que es mejor porque al final las relaciones a nivel institucional han mejorado muchísimo y están convencidos también de que es bueno que nos separemos. No tenemos muchos problemas en cuanto al territorio que vamos a coger cada uno y es cuestión de que la administración autonómica vaya facilitando las cosas y podamos llegar a realmente ser un ayuntamiento independiente. No sé si lo conseguiremos en esta legislatura pero a lo mejor sí. También tengo que decir una cosa: quizás haya sentido más esa necesidad (la de independizarse) porque aunque hayamos gente aquí viviendo de los pueblos de alrededor, hay un núcleo muy importante de Granadilla, de Martínebrón<sup>815</sup>, de Arrofranco<sup>816</sup> que a esos los desarraigaron, se vinon<sup>817</sup> y no tienen otra cosa y ellos siempre han peleado por tener su pueblo, no depender de otro y quizás a lo mejor se pelee con menos énfasis en los pueblos que nos rodean porque la gente que vive en ellos ha sido gente cogía<sup>818</sup> del entorno –de Montehermoso, Coria, Torrejoncillo, en fin...- Y aquí está ese núcleo muy importante que se vino... que dejaron sus casas y se vino aquí y

---

<sup>814</sup> En agosto de 2009 Alagón logró finalmente la independencia de Galisteo. La presente entrevista se realizó unos meses antes de ese hecho.

<sup>815</sup> Granadilla y Martinebrón fueron abandonados de manera forzosa para realizar la construcción del pantano de Gabriel y Galán.

<sup>816</sup> Arrofranco es una alquería abandonada del concejo de Caminomorisco, en la provincia de Cáceres.

<sup>817</sup> Se vinon: Se vinieron.

<sup>818</sup> Se refiere a gente selecciona por el INC-IRYDA de los municipios cercanos.

*siempre han aspirado a no depender de nadie y a ser nosotros mismos, vamos... Y lógicamente los que hemos venido de otros sitios también lo apoyamos y estamos en ello al cien por cien... Fueron fundamente lo que cogió el pantano, Granadilla, Martinebrón y luego todas las alquerías esas de Arrofranco y por ahí tó eso y mucha gente que luego ya vino de Las Hurdes también, pero vamos principalmente esos tres pueblos.*

El polígono industrial de Alagón del Río es de creciente creación, su estado a diferencia del vecino El Batán es de absoluta legalidad y en él existen asentadas empresas que pueden verse desde la carretera sin necesidad de penetrar en el entramado de calles de la localidad. Le preguntamos a Fortu acerca de la trascendencia del polígono:

*Hombre siempre, el desarrollo siempre... Una cosa es que conservemos las cosas y que no olvidemos mucho el pasado, pero el polígono como signo de modernidad y de desarrollo por supuesto que siempre es bueno y hay que valorarlo positivamente, porque ahí se están montando industrias poquito a poco, –porque hoy no es tan fácil tampoco- da puestos de trabajo, eso siempre es bueno, claro. El polígono se hizo a raíz de ser entidad local menor el pueblo, antes también podría haber sido posible pero es que no se peleaba y era lógico, porque los concejales del ayuntamiento de Galisteo<sup>819</sup> -es que no quiero ser crítico con ellos, creo que es una cosa natural, porque yo creo que ellos también tienen una forma de entender las cosas- pero lógicamente primero se hizo el de Galisteo y nosotros es que no teníamos poder pa reivindicar nada.*

---

<sup>819</sup> En 1998 Alagón del Caudillo se constituyó como entidad local, dejando de ser una pedanía de Galisteo. En ese momento pasó a denominarse simplemente Alagón. Once años después Alagón se convirtió en municipio y los vecinos del pueblo eligieron la denominación de Alagón del Río debido a que ya existía una localidad denominada Alagón en Aragón.

En vista del buen estado demográfico de la localidad y del desarrollo de la actividad industrial le preguntamos a Fortu que si él cree que en el futuro podrán convivir la agricultura y la industria.

*Hombre pos yo creo que sí, y ahora más con la autovía que nos pasa por aquí que vamos a estar en un centro de desarrollo bastante bien y eso es que no tiene porque ser incompatible y además que yo creo que tendrá que ser (compatible) porque la agricultura está pasando unos momentos fatales y hay mucha gente que no está pudiendo aguantar y es lo bueno, que se vaya desarrollando por otro sitio, que vaya habiendo alternativas, porque si no no nos queda otro remedio que emigrar, como nos ha pasado otras veces y eso es peor. Si vamos por ese camino creo que los jóvenes se podrán quedar aquí y de hecho yo puedo decir que Alagón ha crecido muchísimo y hay barrios nuevos fuera del núcleo original del pueblo que está todo habitado por gente joven, por gente recién casaos... pero hay que trabajar y luchar mucho, las cosas no son fáciles ¿No?*

Ahora le preguntamos a Fortu por el pequeño museo etnológico que orgulloso nos ha enseñado, queremos saber cómo surge esa idea. Una sonrisa entre tímida y coqueta atraviesa su rostro, mientras con la mano hace amago de cubrirse el rostro en señal de vergüenza:

*Eso es una cosa casi personal y un poco no sé... Me surge la idea porque hemos vivió siempre de la agricultura y bueno, de ella hemos vivió y mi padre nos crió a nosotros, éramos 6 hijos. Yo tengo 3, a los 3 les he dao carrera, de ahí (de la agricultura) lo hemos sacado todo, pero con mucho esfuerzo... con muchísimo esfuerzo y bueno, pues ya llega el momento en que te jubilas y te da pena de que se pierdan esos utensilios que nos han hecho vivir y de ahí ha salido la idea. Me daba pena que se perdieran y he tratado de recopilarlos porque lo que tengo ahí en ese pequeño museo es todo prácticamente de lo que se ha*

utilizado aquí en la explotación mía, primero mi padre y luego yo, y no sé... He tenido una cosa muy sentimental de conservarlo y yo creo que también dice algo a la gente que venga después, parecen cosas insignificantes pero yo veo que cuando viene cualquiera, incluso gente muy joven –que tengo el gusto de enseñárselo- cuando llego y le explico, aparentemente a lo mejor lo ven y no le dan importancia, pero cuando les explicas qué utilidad ha tenido eso y cómo ha evolucionado todo el mundo se interesa. Por lo tanto yo lo considero una cosa muy valiosa. Es que si no se pierde, si no se recopila se pierde porque ya no se utiliza, ni la vertedera, ni el yugo, ni el trillo, ya son tractores... ya son otro tipo de herramientas las que se utilizan y eso, si no hay alguien que se encargue de recogerlo termina perdiéndose, claro.

Queremos conocer la opinión de Fortu acerca del origen de los poblados de colonización y de la conversión de las tierras de secano en regadío en la comarca del Valle del Alagón:

No sé, eso ya es muy antiguo... Esto viene del otro régimen, del régimen de Franco. La idea que percibimos nosotros es de que aquí había un potencial de agua muy importante que se podía encauzar a través del pantano de Gabriel y Galán y que se podía ampliar porque ya estaba explotá<sup>820</sup> toda la zona de las márgenes del río –las vegas- esas estaban explotás, pero había muchísimas más posibilidades porque aquí se metieron cerca de 40.000 hectáreas en regadío y eso hacía que ya si el cereal en pequeña explotación que se cultivaban en la zona iban en decadencia y yo creo que vieron que la alternativa era el regadío, ampliarlo más a lo que era porque ya no daba, lo que había ya no daba... Nos veíamos obligados a emigrar, como emigraron tantísima gente al País Vasco, a Madrid y a Cataluña en los años sesenta y anteriormente.

---

<sup>820</sup> Explotá: explotada.

Le preguntamos a Fortu si ese modelo, en definitiva aquel reparto de tierra tiene una vigencia económica actual, en definitiva ¿es posible vivir hoy en día del rendimiento de una parcela?

*Es posible seguir viviendo si eris<sup>821</sup> muy ingenioso, pero está difícil porque cada vez las explotaciones necesitan más estructuras, más superficie. De hecho yo –yo ya soy jubilao- y mi explotación ha ido a otra persona –no soy jubilao, soy jubilao de la agricultura por cese anticipado- y eso es que la Junta te da una ayuda con la condición de que tu explotación tiene que ir a otra persona que sea Agricultor a Título Principal (ATP) y que vaya con la idea de ampliar más su explotación... Es que las explotaciones pequeñas para vivir exclusivamente de ellas lo tienen difícil y mucho más con el problema del tabaco que siempre ha sido un cultivo que con poquita superficie siempre no ha dao para ir tirando por lo menos una parte muy importante del ingreso de la explotación, pero eso está cayendo y el maíz que se ha cultivado tradicionalmente... El pimiento aquí en esta zona tampoco y el ganao<sup>822</sup> está atravesando por momentos muy malos, es verdad que siempre nos estamos quejando los agricultores, pero es verdad que ahora está atravesando un momento muy malo, entonces con la explotación original es ya difícil y se tiene que ir a una estructura un poquito más grande.*

La fotografía que nos ha hecho Fortu de la realidad es un fiel reflejo del momento actual del campo español, extremeño o de la comarca del Valle del Alagón. En el caso de los colonos los únicos que logran subsistir son aquellos que recurren a la concentración parcelaria, es decir los que consiguen que otros vecinos les arrienden o vendan sus parcelas para poder así aumentar la producción. Con este diagnóstico encima de la mesa se hace necesario a Fortu acerca de las posibles alternativas, en caso de que las haya:

---

<sup>821</sup> Si eris: Si eres.

<sup>822</sup> Ganao: Ganado.

*No lo sé, la verdad, que no lo sé, no lo puedo decir (acompaña sus palabras con un movimiento de cabeza que acentúa la negativa de su respuesta). La agricultura no creo que desaparezca, pero la agricultura, tal y como la hemos vivido nosotros: sí. La agricultura no desaparecerá, desaparecerán los agricultores. Esto (la agricultura) será más en plan industrial, en plan empresa... yo qué sé... Yo por ejemplo ahí estoy viendo una empresa que está empleando bastante gente que es una explotación de productos ecológicos<sup>823</sup> y eso es una macro explotación, está todo mecanizado. La agricultura tal y como la hemos conocido a nivel familiar yo creo que no tiene mucho futuro... Vamos es que no lo tiene.*

La perspectiva que nos ofrece Fortu de la realidad nos invita a pensar que la agricultura en los próximos años volverá al lugar donde estaba, es decir, la falta de rentabilidad de las explotaciones obligará a sus propietarios a vender éstas, dando lugar a nuevos terratenientes, a una paulatina concentración parcelaria y al reagrupamiento de explotaciones. Esta idea que nos surge sobre la marcha se la trasladamos a Fortu para conocer su opinión:

*Pues no lo sé, no sé si eso puede ocurrir o no, porque también la estructura del IRYDA no te permite tampoco juntar más de una, que eso se sigue respetando, lo que es la “individualidad del lote”, pero sí se ven algunas puestas ya de placas fotovoltaicas... también podrían ir por ahí los tiros. No toda, pero podría ser... Tienen que ser distintas cosas... No puede ser una actividad única, yo creo que tiene que ser más de una actividad, una mezcla de cosas. Y el movimiento cooperativo no se tiene que dejar de caer de ninguna de las maneras. Sin la cooperativa otras alternativas se habrían buscado, pero yo no me lo imagino...*

---

<sup>823</sup> Fortunato alude a una explotación de productos ecológicos a nivel industrial que está localizada en la vecina localidad de Puebla de Argeme que es una de las dos pedanías (poblados de colonización) de Coria.

Diversificación, energías alternativas, economía social... Fortu a pesar de estar jubilado es un perfecto conocedor de las opciones de futuro que se le presentan al medio rural. Le preguntamos a Fortu por la pionera explotación de árboles frutales de la localidad:

*Los frutales no vienen precisamente de la concentración parcelaria, los frutales estaban en las fincas del Rincón<sup>824</sup>... Era una explotación de los Silva éstos, que explotaron toda la vega, unas 300 ó 400 hectáreas de frutales y luego eso ya se vino abajo y eso sí: gente de Alagón principalmente que tenían su parcela han comprado otra parcela allí y ya son parcelas más pequeñas también de frutales y eso ha diversificado también mucho y también está ayudando también muchísimo y también se ha creado otra cooperativa de procesamiento de fruta aparte de la que hemos tenido siempre, una sociedad grande de transformación<sup>825</sup> que se dedica a organizar la venta, la selección y la normalización de la fruta y la venta, claro... También la cooperativa nuestra tiene su sección de fruta, porque las cooperativas cada vez más les ha costado ir tirando pá adelante, primero sería solamente con el pienso, luego ya ha habido que introducir otras cosas, ya colaboramos con algunas entidades bancarias que también nos dan una renta pá podernos mantener porque también no es fácil mantener la plantilla de gente que está trabajando en ella porque también la producción ha caído mucho y luego se han ido metiendo productos de tienda, de comestibles, se han ido metiendo productos de ferretería... y toas esas cosas, tos esos servicios se han ido dando luego ya dentro de la cooperativa aparte del original que tuvo, que fue principalmente recoger la leche y fabricar el pienso, para el autoconsumo de nuestra producción de vacas lecheras que es lo que había entonces y luego pos tó ha evolucionao. Se sigue fabricando el pienso todavía de la misma forma como lo hacíamos entonces y hemos sido aceptados por los*

---

<sup>824</sup> Se refiere a las fincas del Rincón del Obispo, poblado de colonización perteneciente al municipio de Coria.

<sup>825</sup> Se refiere a la Sociedad Agraria de Transformación S.A.T. “Campos del Alagón”.

*ganaderos porque les sale muy bien de precio y le da mu buen resulta, no hay trampa ni cartón en ello, se hace con productos nobles, pero claro luego ha habido que ir añadiendo otras actividades... Luego ya se empezó a comercializar: el pimiento primero y el maíz después, luego ya se entró con la fruta –principalmente melocotón y nectarina de multitud de variedad que empiezan en mayo y terminan en septiembre, hay también algo de pera, manzana y ciruela- y la leche un poquito antes.*

Antes de irnos queremos conocer el peso específico que juegan las ayudas públicas en la sostenibilidad de la producción agrícola de la cooperativa y de los agricultores de la zona:

*También tienen sus problemillas pero no están tan supeditados a las ayudas, ahora están cayendo muchas de las actividades que estamos teniendo. El tabaco siempre ha sido una de las cosas que siempre ha estado mu apoyao por las ayudas de la Unión Europea y al ir cortando pues el cultivo sólo con el precio comercial no se sostiene. Eso no le pasa a la fruta, también tiene sus inconvenientes porque hay que estar en el mercado y hay que llevar muy buena calidad, cada vez mejor, pero no depende exclusivamente de la ayuda que le venga de otro sitio si el agricultor es capaz de hacerlo bien y de normalizarlo bien y de salir bien al mercado y ser competitivo... pues claro, lo tiene más seguro.*





Nombre: Cesar Garrido Solana

Edad: 35 años

Poblado: Alagón

Año de llegada: Nacido en Alagón,

Lugar de procedencia: El abuelo procedía de Montehermoso.

Profesión: Agricultor.

Vinculación: Nieto de colono

*Yo ya nací aquí. Mis abuelos vinieron aquí en la década de los 50 y mi abuelo era “El tío Solana”, así lo llamaban, vino a hacer carbón con las encinas. Vino a arrancar las encinas porque iban a empezar a hacer el pueblo y a parcelar. O sea, todo lo que son las tierras que existen hoy de regadío aquí en Alagón estaban todas llenas de encinas. Antiguamente dicen que esto era una dehesa y se dedicaban a la cría de ganado bravo. Mi abuelo hacía muchas poesías y siempre nos ha dejado el legado ese... de lo que había aquí cuando llegó y se encontró con que esto eran dehesas de ganado bravo, vinieron a arrancar las encinas, arrancaron las encinas, hicieron el carbón y tal y a partir de esa época empezó a “hacerse pueblo”... Entonces en un primer momento hicieron unos barracones que fue una colonia urgente que hubo que montar para que los desplazados que vinieron de los pueblos que habían de venir los metieron en unos barracones... Eran unos barracones como los que podéis ver en las películas de los militares y ahí fue donde metieron a la gente. Pues todas esas historias cuando tú las oyes contar a mi madre muchas veces, de que... Claro, cuando ella vino vivían en “La finca del Rincón”, que me parece que en los años 50 “El Rincón” ya estaban en regadío, antes incluso de que se hiciera todo esto, porque como era*

privada y tal... Y vivían allí, había un... No sé si 30 o 20 viviendas -no sé las que eran- vivían allí abajo, en la finca de “El Rincón”, está a un kilómetro o así de Alagón y bueno a mí lo que más me puede impactar es cuando te dicen que te vas a un sitio nuevo –porque hoy por naturaleza ya no somos tan nómadas- antes quizás la gente salía más, yo he conocido aquí más en los últimos años amigos que se han ido, que han emigrado, que se iban del pueblo... Hoy ya vemos que la gente no se va del pueblo, excepto casos muy aislados. Generalmente la gente “hace pueblo” ya... Ya la mayor parte de la gente se queda aquí, pero cuando tú has visto o te han contado –que entonces era aventura y con lo que te encontraras, que yo pienso que en los años 50 o 60 no tenía que ser la cosa muy allá- pienso que tuvo que ser duro.

Nos habían hablado de los famosos barracones en los que fueron alojados los vecinos durante los primeros años, ahora queremos escucharlo de los labios de Cesar, ya que en su largo discurso inicial ha aludido a ellos:

*Es que no estaban las viviendas hechas, es que cuando la gente salió de allá<sup>826</sup> el pueblo no estaba hecho... O sea, yo no sé si fue un error de cálculo o qué fue, o que aquellos adelantaron más que estos<sup>827</sup>, porque de todos los pueblos de colonización que hay en el Gabriel y Galán, Alagón fue el primero que se hizo, pero es que la gente que empezó a venir vino a “tierra de nadie” porque no había nada hecho, hubo que hacer unos “prefabricados” porque aquellas fueron unos casas prefabricadas. Los últimos los han quitado hace bastantes pocos años, han estado ahí que aquello parecía una “joyita” y eso es lo que yo nunca entendí, que por qué la gente la mandaron salir de sus casas porque ya el pantano le tenían hecho por lo que fuera, pero aquí no estaban las*

---

<sup>826</sup> Se refiere a las localidades que previsiblemente serían inundadas con la creación del pantano de Gabriel y Galán. Principalmente a Granadilla de donde proceden una buena parte de los vecinos de Alagón del Río.

<sup>827</sup> Aquellos: se refiere a los que construían el pantano. Estos: alude a los que hacían el poblado de Alagón del Caudillo (primera denominación del poblado).

casas hechas. Las casas se habrán hecho –no soy yo el más indicado para decírtelo- pero quizás se hayan hecho 5 y 6 años más después de estar la gente aquí. A mí por las historias que me han contado mis padres... muchísimos más porque hace 36 años que se han hecho las últimas casas de Alagón de colono, porque el pueblo este se hizo en varias fases: casas de obrero, casas de colono,... Entonces si os dais una vuelta por el pueblo solamente con las fachadas de la casa ya sabéis a qué pertenece la casa: si a la primera fase, a la segunda, o a la tercera, o sea cuanto más modernas eran más bonitas han quedado, -no sé si me explico- pero lo que yo quería decir es que cuando la gente vino aquí el pueblo no estaba hecho... O sea, que es lo que yo nunca entendí, si vamos a evacuar a la gente de un sitio vamos a prepararle algo y prepararon unos barracones y en cada barracón vivían varias familias juntas que se separaban –no te voy a decir por una cortina- por una pared y después estaba todo en un andar<sup>828</sup> y cada uno se dividía sus habitaciones como podía, o sea que eso tuvo que ser un poco de aquella manera... De lo que se está hablando aquí es de los colonos ¿Qué consideráis vosotros por colono? Porque es que hoy seguimos siendo colonos, pero seguimos siendo colonos los que nos dedicamos al campo y los que vivimos en el pueblo, porque colono es uno que vive en una colonia. Si consideramos que esto es una colonia pues todos somos colonos, antiguamente se llamaba “colono” al labrador o al no sé qué... Pero un colono es el que vive en una colonia.

¿Y tú crees que esto sigue siendo una colonia o que es un pueblo?

Yo no sé (se ríe, segundos después se pone serio). Mira esto es un pueblo, lo que pasa es que ya se han roto moldes, o sea había gente que pensaba que en Alagón la gente era de Granadilla. Yo no sé quien hizo un estudio: si está bien hecho o no está bien hecho. Yo siempre he dicho

---

<sup>828</sup> Estaba todo en un andar: Expresión popular que quiere decir que el edificio estaba construido en una sola planta.

que en Alagón hay de Granadilla alrededor de un 25% del total de gente. O sea, la mayor parte de Granadilla no vino a Alagón, la mayor parte se fue a Madrid, a Pamplona y al País Vasco... O sea, no es que los de Granadilla vinieron aquí... Sí que vinieron muchos, pero por lo visto de rebote, esto fue de paso para emigrar a otras comunidades, entonces no todos los que están aquí son de Granadilla, que cada uno tiene su parte... Yo a lo que me refiero es que aquí hay mayoritariamente de 3 pueblos –en este orden creo-: de Granadilla, de Martinebrón y el tercer pueblo me parece que es Montehermoso, o sea que no tiene que ver nada para el fin que se hizo el pueblo que fue emigrar... Como podemos ver en La Puebla, que en La Puebla son de Montehermoso o de El Batán que son de Montehermoso y de otros sitios más, o sea es que cada pueblo es un mundo... Vamos a dar por supuesto que la gente vino aquí a dedicarse a la agricultura, las parcelas estaban dispuestas para que pudieran trabajarlas, no estaban con toda la dotación hecha porque de hecho lo que son los secaderos de tabaco –hemos visto el otro día fotos de la parcela que tenemos nosotros ahora- y hace 36 años –estamos en el 2008- y no estaban hechos los secaderos del tabaco –mira lo que te estoy diciendo- hace 36 años no estaban hechos o por lo menos algunos de los que hemos visto nosotros, vamos esto es verídico, visto hace un mes. No existían los secaderos del tabaco, entonces por eso te digo que en algunos sitios no estarían ni las acequias bien terminadas, porque esto ya sabeis que es muy complejo. Y a mí lo que más rabia me da es la falta de previsión que tuvieron al mandar a la gente para acá sin medios,¿ el motivo por el que la gente se fue de aquí? pues es muy sencillo: La crisis que había en aquella época –que aquello sí que era una crisis y no de lo que estamos hablando hoy, que es otra historia- la crisis que había entonces era que el instituto<sup>829</sup> te daba facilidades –el IRYDA: tú venías aquí y pedías dos vacas y te daban dos vacas, esas dos vacas las pagabas tú con otras dos vacas, cuando las crías se hicieran grandes las entregabas y saldada tu deuda ¡Qué facilidades! Hoy en día diríamos

---

<sup>829</sup> Instituto: se refiere al Instituto Nacional de Colonización (INC).

todos los que tenemos una empresa: -joe macho, si a mí me dijeran hoy te doy esto y te lo pago cuando pueda y sin interés que valga, porque ahí era: yo compro una yegua y dos vacas y no sé qué y lo devuelvo en especie otra vez, eso era devolver las cosas tal y como se hacía... Te cogían el algodón, -mayoritariamente lo que se sembraba entonces era algodón-, pero las técnicas de la época, por mucho que esto fueran tierras vírgenes como las querían denominar, no era así. O sea esto era una zona en la que metieron máquinas en las que abancalaron –porque todas estas tierras se abancalaron- y al abancalar estropearon la tierra. Hoy estamos viendo que los distintos niveles que hay en la tierra cuando los quitamos y tiramos del balate<sup>830</sup> pues vemos que ahí está la tierra buena, o sea las tierras en primer lugar las destrozaron... La falta de previsión en todo momento ha sido brutal. Me parece que hace 50 o 60 años cuando alguien hiciera las previsiones de hacer una zona de regadío de una magnitud como es la de Gabriel y Galán pues debía de haber pensado un poquito más en la rentabilidad de lo que nos venía encima y no 50 años después se está haciendo una obra de meter tuberías para poder regar por gravedad: Macho, eso es de juzgado de guardia, joder que hace 50 años había tubos ya... No sé si es verídico o no, pero alguien dijo que es que Franco tenía una fábrica de hormigones y coño es que había que gastar hormigones ¡Joe! ¡Pues vale! Y había que hacer canales porque las acequias eran con hormigón, pues si ese es el motivo ¡que triste! Porque cuando tú quieres rentabilizar algo –hoy para vivir de la agricultura es difícil- O sea la agricultura tiene hoy un handicap... O sea nos vamos a datos y os daréis cuenta de cuánta gente entra hoy en la agricultura, o sea está la cosa tan difícil que no entran, nadie quiere entrar ¿Por qué? Porque mientras me salga un trabajillo por ahí y otro por allá pues voy tirando y no tengo que hacer ni inversiones, porque se necesita de mucha inversión y la primera con la que nos hemos encontrado todos es esa: la rentabilidad. Para rentabilizar un

---

<sup>830</sup> Balate: (Del ár. balat, arrecife.) m. Margen de un bancal de tierra de pequeñas dimensiones. II Terreno pendiente, lindazo, etc., de poca anchura. ... Fuente: <http://www.acanomas.com/Diccionario-Espanol/59883/BALATE.htm> - 19k

cultivo lo que necesitamos es buenas prácticas, necesitamos ser eficientes, necesitamos... Bueno algo que hoy... cualquier cálculo de los que hacemos es: si yo para regar por aspersión tengo que tener un motor de gasoil, al precio que estaban los petróleos o tengo que tener electricidad, al precio que está la electricidad, como decía aquel poeta... O sea nos quedamos donde estábamos y no trabajamos y no hacemos el tonto. Entonces a mí me da mucho coraje ver cómo las cosas se hicieron chapuceras, chapuceras, chapuceras. Pero tenemos lo que nos merecemos, quizás a veces, aunque nos cueste admitirlo y como tenemos lo que nos merecemos... Nosotros solamente podemos ser testigos del paso de los nuestros por aquí, de las vivencias que nos cuentan, pasar de unas generaciones a otras y cuando le digamos a nuestros hijos y a nuestros nietos: hijo, tu abuelo vino aquí con una burra y las pasó más (putas) que Caín. Y la gente de hoy dirá: -Eso no puede ser, como iban a hacinar<sup>831</sup> a la gente de aquella manera, porque electricidad no sé cuándo ha empezado a haber aquí, pero vamos aquí han estado sin electricidad muchísimo tiempo. O sea cuando a la gente la trajeron aquí, a los barracones, no había electricidad. Cuando hayan hecho el pueblo es cuando han tenido electricidad y el agua corriente ha venido después y esto no estaba asfaltado ni nada, esto estaba en el campo. O sea estaban (los barracones) donde está ahora mismo el polígono industrial de Alagón, ahí estaban los barracones. No sé exactamente los que eran, si eran 12 barracones, las medidas podrían ser de unos 40 metros por 12 metros o quizás menos metros de largo... Las medidas no las sé exactamente, pero os podéis imaginar lo que veis en una película de militares: barracones, porque son barracones con tejado de Uralita, hechos de adobe –de cemento y paja- eso es lo que había aquí, yo cuando los he visto que los tiraban, que iba viendo cómo los iban quitando, que después uno compraba uno (los vecinos) y se lo llevaba a su finca y los tenía pintados con colores muy bonitos –los veías por dentro y unos eran verdes, otros eran azules- o sea cuando los

---

<sup>831</sup> Se refiere al hacinamiento en los barracones.

*hemos visto caer con el tejado de Uralita, que yo no sé si tenían cristales o no –ventanas había, cristales no sé si habría- yo los he conocido sin cristales, no sé si tenían cristales los barracones, yo nos le he llegado a conocer los cristales nunca... O sea, me parece algo impresionante y bueno luego ya, a título individual nuestro no sé qué más contar de las historias que nos hayan transmitido.*

A Cesar le gusta hablar y le encanta escucharse, nosotros no interrumpimos su oratoria y somos conscientes de que podría estar hablando durante horas al sentirse escuchado, enlaza uno tras otro temas a discreción, sin darse tregua ni a él ni a nosotros. Las pausas las marcan el número de “o seas” que utiliza como nexos de unión para enlazar y encadenar argumentos y hasta él mismo pone fin a la conversación como si hubiese quedado vacío y saciado con su verbo. Sin embargo a nosotros nos quedan algunas cuestiones en el tintero, como el hecho de saber cómo le va siendo un joven empresario agrícola:

*Esa es la pregunta del millón. Yo pienso que hoy para vivir de la agricultura está complicado el tema, primero por lo que he dicho: necesitas de una fuerte inversión, entonces... Claro, tú tienes que hacer una inversión bastante potente. Yo compré una parcela de colono, se la compré a un vecino en el año 1998 y a partir de entonces ha sido inversión tras inversión, o sea es: -a ver si acabo de pagar esta para empezar con otra. Y es que ya me he dado cuenta de que si sigo así nunca termino y entonces habrá que dejar algún día de invertir en la tierra porque necesita mucha inversión.*


Le preguntamos a César por el número de hectáreas de su parcela y hace un inciso para explicarnos cómo es la distribución de la tierra que se realizó en la zona:

*Las parcelas que hicieron por aquí, las que tengo yo ahora mismo son de mala categoría, son de 2ª o de 3ª. La vega es de 1ª pero vega tiene muy poquita gente, vega como hay poca, o por lo menos en Alagón, la vega –*

*la tierra que está al lado del río- es casi toda privada o no la expropiaron en su día, lo que repartieron en su día fueron tierras que estaban en el segundo nivel del río, o sea tierras ya de otro tipo de categoría. Entonces las tierras que yo tengo ahora mismo son malas, entonces no son muy fértiles y les tienes que ir buscando las vueltas, entonces hemos estado unos años intentando hacer una cosa u otra pero el tema no está tan fácil y al final lo que he hecho ha sido pues meter ganado y ya está y tengo una parcela mía y otra de mis padres, otras dos arrendadas y otra más, o sea que son 5 y todo con ganadería. También hacemos algo de cultivo pero es a lo que te iba antes: si esto hubiera estado en otra situación pues esta comarca habría sido de las más ricas de toda Extremadura.*

El dibujo que hace César de la realidad se corresponde con el que sucede con cada vez más agricultores colonos del territorio: tienen que concentrar parcelas y se dedican cada vez más a la ganadería. Lamentablemente este contexto preside hoy el día a día de los jóvenes y los menos jóvenes que se resisten a abandonar el campo y el pueblo para subirse a un andamio en la urbe.



	<p>Nombre: Soraya Díaz Jiménez</p> <p>Edad: 31 años</p> <p>Poblado: Alagón</p> <p>Año de llegada: Nacida en Alagón.</p> <p>Lugar de procedencia: Los abuelos procedían de Torrejoncillo</p> <p>Profesión: Auxiliar de enfermería.</p> <p>Vinculación: Nieta de colono</p>
---	---

Soraya es una mujer menuda, encogida de hombros, con un rostro serio que se ilumina con la sonrisa que niega a mostrar y que sólo aparece como recurso ante una timidez que se avecina difícil de lidiar:

*Soy nacida aquí, no vengo de ningún sitio. Mis padres y mis abuelos son colonos, no sé en qué año llegaron y también les tocó pasar por los barracones. Mi padre venía de Martínebrón que también se lo llevó el pantano y mi madre de Torreorgaz –un pueblo de Cáceres-.*

Preguntamos a Soraya por sus padres, por aquellos primeros años, porque imaginamos que nos va a tocar ir sacándole las frases como si nos adentrásemos en una mina en busca de un mineral precioso:

*Ellos se verían forzados a venir... Bueno mi madre de Torreorgaz, tampoco estarían tan mal por allí, pero como mi abuelo estaba trabajando por aquí se tuvieron que venir, porque él tenía trabajo aquí, que era tractorista. Y en el caso de mi padre Martinebrón quedó bajo el río... Vamos, no se ve, nunca se ha visto, está bajo las aguas, así que...*

*Vamos yo creo que lo pasarían mal, así que no sé, porque no es igual que ahora...*


Soraya es auxiliar de enfermería, nos vemos en la obligación de preguntarle qué posibilidades de trabajo encuentra en el poblado y en los contornos. Nos regala una sonrisa más antes de respondernos que la hace relajarse:

*Hombre pues en esta zona poco, no hay mucho trabajo de auxiliar porque hay que desplazarse a Plasencia o a Coria, hombre si nos hacen ahora aquí la residencia de DIA<sup>832</sup> que tienen prevista, pero vamos... Lo vemos chungo... Yo creo que hay posibilidades de que lo hagan pero a largo plazo.*

Soraya es la mujer de Cesar, está acostumbrada a no hablar, porque todo lo dice César, ella calla y asiente, unas veces le mira, otras parece ausente.

---

<sup>832</sup> Son centros que, durante el día, ofrecen atención a las personas mayores autónomas o afectadas por diferentes grados de dependencia. Sus objetivos son: Mejorar la calidad de vida de sus usuarios, promover la capacidad de participación, potenciando las relaciones interpersonales, mejorar la integración social, favorecer la autonomía personal y la permanencia en su entorno habitual. Fuente: <http://www.carm.es/ctra/contenido.asp?id=530>

	<p>Nombre: M<sup>a</sup> del Carmen Rivero Ordoñez</p> <p>Edad: 61 años</p> <p>Poblado: Alagón</p> <p>Año de llegada: 1957</p> <p>Lugar de procedencia: Riofranco arquería de Caminomorisco (Las Hurdes)</p> <p>Profesión: Ama de casa.</p> <p>Vinculación: Hija de colono.</p>
---	---

Mari Carmen tiene la cara llena de surcos como las tierras labradas que rodean el pueblo, el pelo descuidado y despeinado, los dientes gastados por el tiempo y por las malas aguas y un chándal por atuendo. Mari Carmen procede de una tierra castigada por la historia: Las Hurdes.

*Nos cogió el pantano de Grabiel<sup>833</sup> y Galán, nos cogió la finca y las casas y nos trasladaron al pueblo de aquí del IRYDA, aquí nos dieron una vivienda, vamos un barracón y ahí nos metieron a los que éramos tos de familia: el que había cuatro, cuatro; el que había seis, seis, el que había diez, diez. Entraban tos en la misma casa porque el caso de mi padre – que tenía dos hijos- pero el padre que tuviera 5 ó 6 tos tenían que ir a la misma casa (barracón) porque no había más. Y ahí dormían como podían, ahí no había otra cosa.*

<sup>833</sup> Es frecuente por estas tierras confundir el nombre propio Gabriel por Grabiel.

Mari Carmen procede de uno de los pueblos que quedaron bajo las aguas del embalse de Gabriel y Galán, le preguntamos qué tipo de indemnización le dieron, lo que por aquel entonces denominaban *el justiprecio*:

*Aquí expropiaron y tasaron el terreno aquel. Cada terreno lo tasaron con el valor que tuviera, llevaba un tasador –un perito- y tasaron el terreno, a unos les darían más y a otros les darían menos, pero a cada uno le dieron lo suyo. Yo no recuerdo por cuánto tasaron lo nuestro, porque eso era mi padre y yo era mu pequeña y no recuerdo en cuánto lo tasaron.*

Viendo a esta mujer uno puede imaginarse lo duro que debió ser llegar al pueblo y ser hacinado en un barracón. Con solo pronunciar su nombre uno se traslada a tiempos de guerras y torturas, al siglo pasado, a la Alemania nazi o en definitiva a lo que fue, la España de Franco. Le preguntamos cómo llegó hasta el poblado a finales de la década de los 50 del siglo XX:

*Pues en bestia, el que tuviera mulo en mulo, o en caballo o en burro o lo que fuera, lo que era en bestia, nosotros tuvimos que venir en bestia y algunos traían los cuatro cacharros que tuvieran –las camas o lo que fuera- a Granadilla y desde ahí venía un vehículo y los traía aquí. Nosotros tardamos poco desde nuestros pueblos hasta aquí, de allí ibas y venías en medio día. Trajimos pocas cosas, las camas –el que tuviera cama-, un baúl, vamos lo más imprescindible porque lo que no, pues se dejaba, porque no lo podías acarrear.*

Le preguntamos a Mari Carmen por su llegada al pueblo, por el recuerdo de aquella primera visión, de aquellos primeros instantes, de aquellos primeros días...

*Pues, a mí personalmente me gusta más vivir aquí, porque yo vivía en una alquería<sup>834</sup> que no era pueblo, y entonces al venir a un pueblo la vida no es igual. Allí a lo mejor mis padres estarían mejor, no lo voy a discutir, pero yo he estado mejor aquí, pa que voy a decir lo contrario, a lo mejor si estoy allí ahora la vida habría cambiao... No lo sé, pero de momento....*

Mari Carmen nos dibuja aquella comarca deprimida a la cual el cineasta Luis Buñuel sacó del olvido a través de un documental en el que se retrataba a la comarca como una de las más deprimidas de Europa. Nos resulta inevitable preguntarle a Mari Carmen por los servicios que se encontró aquí al llegar de una alquería en Las Hurdes:

*Aquí servicios pues ninguno. Nada, no teníamos ni agua, ni luz. Tardaron por lo menos 4 años en darnos luz y agua... No estoy segura. Teníamos que ir con las bestias al río a buscar agua y después con un candil de aceite o de carburo (para alumbrarse)... Cada uno se apañaba como podía.... El que tenía candil de aceite, de aceite y el que no de carburo, casi más bien el carburo.*

Cambiando de tema le preguntamos a Mari Carmen por su formación, sin sospechar la respuesta tajante que nos sobrevino:

*Yo al colegio no pude ir. Porque ya vine aquí de 11 años y pico y a los 12 años ya no nos cogían, amos<sup>835</sup> que ya de esa edad ya no me podían coger, porque la profesora que estaba –había una sola- no podía*

---

<sup>834</sup> El poblamiento disperso de la comarca de las Hurdes ha hecho que los concejos estén formados por pequeñas entidades de población que son conocidas con el nombre de alquerías. La informante procede de Ríofranco, una alquería inundada por el pantano de Gabriel y Galán perteneciente al municipio de Caminomorisco al que también pertenecen otras alquerías como: Aceña, Arrocerozo, Arrofranco, Arrolobos, Cambrón, Cambroncino, Dehesilla, Huerta, Riomalo de Abajo. La comarca de Las Hurdes está compuesta por sólo 5 municipios o concejos y 43 núcleos de población, 4 de los cuales ya están despoblados. En toda la comarca viven unos 5.000 habitantes.

<sup>835</sup> Amos: Vamos

*atender a tantos niños, na más que tenían hasta 12 años, entonces yo no pude ir... Los niños de más de 12 años estaban en la calle y a trabajar a la parcela, porque entonces no había estudios como hay hoy. Hoy si nos los tienes aquí (los estudios) te coges el autobús y te vas a Plasencia o a Galisteo o aquí mismo que también pueden estudiar hasta bastante edad. Pero entonces no, aquí no estudiaba nadie. No siendo que tuviera alguna pa'hi de Granadilla, de mi pueblo no estudió ninguno, que tuviera familia en Plasencia, a lo mejor se iban a Plasencia porque tuvieran familia, pero si no no, los demás nada, realmente nada.*

El corazón se nos encoge al imaginar la infancia de esta mujer trabajando desde que era una niña, sin escolarizar, en una alquería perdida de Las Hurdes. Le preguntamos qué recuerda de su trabajo como mujer agricultora.

*Era muy duro, la agricultura era muy dura. Cultivábamos algodón, maíz –que era lo primero que se empezó a cultivar aquí-, casi más bien maíz y después ya se empezó a cultivar tabaco y luego según ha ido avanzando la vida ha ido cambiando...A lo último llegaron los pepinillos y sembraba un tocito de pepinillos pá los chavales, como en el verano no había escuela, pues que me cogieran los pepinillos... Tú te levantabas – mi caso es que es muy distinto-... Mi marido murió a los 39 años y yo me quedé con 3 niños muy pequeños: el mayor tenía 12 años, el otro 9 y el otro 5, entonces mi historia es muy distinta. Yo me tenía que ir por la mañana porque tenía mi parcela y esa parcela había que pagarla y esa casa había que pagarla y entonces yo me levantaba por la mañana y era estar todo el día en la parcela y mi madre pobrecita se me quedaba con los niños, me los preparaba y me los llevaba a escuela, o mi suegra o mi madre, pero en fin que me llevaban los niños a escuela y me tenía que ir todo el día a la parcela, a sembrar maíz, porque yo el algodón lo tuve que dejar porque ya era mucho trabajo y no lo podía llevar. Sembraba maíz y me dediqué al ganado, que era más fácil y así hasta que los hijos han sido un poco mayores, pero mi vida ha sido estar trabajando desde*

*por la mañana hasta por la noche. Esa parcela ahora la lleva el hijo mayor, se ha hecho él de los jóvenes agricultores y él lleva las dos parcelas –que yo tengo la de mi padre y tengo la mía- y la lleva ahora como jóvenes agricultores. Yo ya he dejado de trabajar... Hombre si tengo que ir algún día voy, pero ya lo he dejao... Ya se lo he dejao al hijo y después el pequeño tiene una carrera y vamos él está aquí ahora y el otro (el mediano) está trabajando en Cáceres en un supermercado.*

Le preguntamos a Mari Carmen cómo en su caso particular (se quedó muy joven viuda) cómo se apañaba para preparar las tierras que posteriormente serían cultivadas:

*Pá preparar la tierra iba mi hermano o iban mis cuñaos, iban me lo araban y después buscaba a uno que me lo sembrara, lo pagaba. Otro – un primo- iba el muchacho y me cultivaba, unas veces le pagaba el jornal, otras no me lo cobraba, en fin eso ya es cuestión de familia... Y así... La mi historia ha sio así... Hasta ahora que lo he dejao ha sido así.*

Le preguntamos a Mari Carmen si a pesar de todas las cosas que le sucedieron en el pueblo se alegra de haber venido:

*En mi persona me alegro de haber venido aquí porque allí no iba a tener.... Aquí no tengo nada, porque no tengo ná, pero allí no iba a ser nada, porque lo sé y o que no iba a ser nada y aquí por lo menos tienes otra cultura, tienes otra vida, tienes tus médicos –allí no teníamos medico-, allí no había ni cura, ni médicos, ni frailes, como dice el refrán<sup>836</sup>... Aquí tienes tus médicos, tienes tus cosas ¿Pues a ondi vas a parar? Yo sí me alegro, aunque se ha pasado mal pero me alegro.*

---

<sup>836</sup> Reflán: Refrán.



Nombre: Magdalena Muñoz Manzano

Edad: 68 años

Poblado: Alagón

Año de llegada: 1958

Lugar de procedencia: Granadilla

Profesión: Ama de casa

Vinculación: Hija de colono

*Nosotros llegamos en un camión, montábamos las cosas, nos hacían atrás un huequico y allí pa'ca como en una (se ríe)... en una jaula, porque vamos, cada vez que me acuerdo (vuelve a reírse antes de recuperar la compostura)... Éramos 5 hijos, que veníamos 5 hijos y ellos 2 (sus padres). Trajimos ná, lo más necesario: los colchones, alguna cama, nada más porque luego allí quedó todo, toas las arcas que teníamos, los sofás... Allí quedó to.*

Sabemos que los futuros colonos siempre procedían del campo, o bien eran medieros u obreros agrícolas, en el caso de Magdalena era distinto:

*Ellos tenían alguna finca y ellos en la finca estaban, no hacían otra cosa. Tenían finca de ellos, no eran medieros. Todo no lo expropiaron, de no ser un pequeño encinar que ha quedao todo lo otro lo expropiaron. Nos pagaron una indemnización antes de venir aquí, por la casa a mi madre le pagaron 60.000 pesetas, un corral que no tenía tejao allí está sin pagar entoavía<sup>837</sup>. Cuando voy<sup>838</sup> digo: “Voy que entoavía aquello es nuestro”, así le digo... Por la finca ya no me acuerdo cuanto nos dieron.*

---

<sup>837</sup> Entoavía: Todavía.



Le preguntamos si le gustó llegar a Alagón y nos responde con la cabeza en un evidente signo de negación:

*No, yo estaba allí más a gusto ¡Donde va a parar! ¡Madre mía! Nos metieron ahí en unos barracones con dos habitaciones, el patio y la cocina juntos y entrábamos de la calle a la cocina y las dos habitaciones. No había más. Éramos 5 hijos y el matrimonio, fíjate como teníamos que acostarnos y así estuvimos 4 años lo menos. Vine con 18, me casé con 21 y entoavía me casé y estábamos en los barracones, así es que... Luego me casé y le dieron a mis padres –como eran los primeros- que tenían familia numerosa las casas según las iban terminando, luego a mi suegro y nos casamos y nos fuimos a vivir con mi suegro. Pero ellos tenían allí en los barracones un bar, siempre habían tenido un bar, en Granadilla tenían un bar y luego aquí y hizo una caseta el abuelo pa poder ir a acostar, así que allí nos íbamos a acostar después de casaos y luego ya les dieron la casa y nos vinimos allí con ellos. Porque mi padre aunque tenía ya la casa grande no podía, éramos bastantes y nos vinimos porque mis suegros na más que tenían 2 hijos: mi marido y otro. Las casas que nos entregaron ya tenían luz y agua. A mi suegro le dieron casa de obrero, que eran 3 habitaciones y tenían afuera el bar y un pequeño corral: nosotros teníamos una habitación, el soltero tenía otra (se refiere el cuñado soltero) y nosotros (el matrimonio) teníamos otra. Luego ya nos casamos. La gente se iba yendo (la emigración) y se fue una tía mía pá Barcelona y fue mi suegro a pedirle la casa para ver si nos la podían dar, y nos dijo que no, él que mandaba aquí dijo que no. Y luego ya nos fuimos pa´ Navarra: nos fuimos nosotros primero, luego ya se fue mi suegro y luego ya se fueron mis padres. Emigró toda la familia... Bueno mi hermana quedó aquí y esa está aquí de siempre, los otros todos nos fuimos. Y hace 11 años que hemos vuelto... No, antes,*

---

<sup>838</sup> Los antiguos vecinos de Granadilla se reúnen cada 1 de noviembre (día de todos los Santos) en la localidad para celebrar una romería y visitar el pueblo y lo que fueron un día sus casas y sus tierras.

*porque 18 años tenía mi hija y tiene 42 (24 años), porque a mi hija la mayor no le gustaba Navarra. Ella estudió allí pero el COU lo hizo en Plasencia y la carrera en Cáceres y entonces no nos daban aquí casa pero en una finca de abajo compramos una casa y una finca y ya ellas vivían allí y mis hijos según se han ido saliendo de la escuela se han ido viniendo, la pequeña se vino con 2º de BUP y el otro salió de la escuela y se vino a Plasencia a hacer el instituto.*

Sabemos que el proceso de colonización y desarrollo iniciado a finales de la década de los 60 y principios de los 70 sirvió para reasentar población, pero también para frenar la diáspora migratoria del campo a la ciudad, sin embargo hubo muchos que tuvieron que seguir saliendo del terruño en busca de oportunidades. Le preguntamos a Magdalena si tuvo que emigrar mucha gente del pueblo:

*Mucha, mucha... Sí, mucha, mucha, mucha... Luego no han vuelto mucha (como es su caso). A mis hijos no le gustaba aquello (Navarra), aunque han nacido 2 allí, pero a ellos les gustaba esto (Alagón) como siempre veníamos donde mi hermana, se vinon mis padres cuando se jubiló, que le dieron otra vez una casa de obrero, pues luego siempre veníamos, y luego a ellos no le ha gustado, así que se han venido y aquí nos hemos estao.*

Queremos saber si Magdalena trabajó también en la parcela como tantas esposas de mujeres ayudando a sus maridos:

*Sí, muchos años. Me levantaba –a las 8 ya estaba y si no te habías despertado ya venían a llamarte para que fueras- y a la parcela, ibas a la parcela, venías a comer –o te llevaban la comida- y luego otra vez y otra vez y así con el maíz y el algodón –que entonces era maíz y algodón solo lo que se sembraba, tabaco no- cuando yo estaba no... Mi padre tenía parcela, mi suegro tenía parcela y ellos tenían (algodón), nosotros estábamos con maíz solo y trabajábamos los dos (el matrimonio) –como*


*estábamos casaos- con mi suegro, al año nos daban -y los dos trabajando- 13.000 pesetas, así que ya dijimos:-bueno pues ya (quiere decir que lo dejaron después de un tiempo).*

Le pedimos a Magdalena su valoración personal sobre la creación del pueblo y la puesta de las tierras en regadío a modo de epílogo:

*Sí, porque a donde va a parar ahora mismo ya este pueblo a como cuando vinimos y todo... ¿A onde va a parar? En Granadilla no teníamos nada: la luz, el agua, nada de todo eso... Ni water<sup>839</sup> ni ná había allí, allí el pueblo, toas las casas, todos juntos, pero ni agua, ni luz, ni ná,, ni water, ni nada... Médico, cura, el juzgao, de eso sí teníamos... el cuartel... Lo había todo... Eso lo había todo allí...*

---

<sup>839</sup> Water: Inodoro.

	<p>Nombre: Irene Ginés Hernández</p> <p>Edad: 48 años</p> <p>Poblado: Alagón.</p> <p>Año de llegada: 1973</p> <p>Lugar de procedencia: Acehúche</p> <p>Profesión: Ama de casa</p> <p>Vinculación: Hija de medieros de la finca “El Rincón”.</p>
---	---

*No sé exactamente el año en que llegué, pero vine con 12 años, hará unos 35 o 36 años que vine. Mis padres no vinon<sup>840</sup> directamente al pueblo, sino a una finca que la llaman “El Rincón” que está como a un kilometro de aquí y vinon ahí como medieros y ahí estuve con ellos y luego ya me casé y me trasladé porque mis padres se marcharon. Se vendió la finca y ya se marcharon y ya me vine yo al pueblo. Mis padres procedían de Acehúche .*

Le preguntamos a Irene porqué vinieron sus padres al poblado:

*Bueno... Yo qué sé... Porque les ofrecieron un trabajo y les parecía un poco mejor. Mis padres eran pastores y nos parecía un poquino más mejor aquí la situación y nos vinimos aquí.*

Irene procede de un pueblo –Acehúche- de histórica tradición ganadera, en el cual una buena parte de la población se dedicó siempre al pastoreo de cabras. Queremos que nos cuente sus recuerdos de la llegada al poblado, que nos describa ese contraste:

---

<sup>840</sup> Vinon: vinieron.

Yo ya no he conocido los berracones<sup>841</sup>, ya vivía la gente en las casas, y yo he venido también a una casa, lo que pasa es que yo no he vivido aquí, yo he vivido en una finca, pero también en una casa con sus servicios, con su agua corriente y todo bien.

Le preguntamos por su relación con los vecinos:

Lo que pasa que allí no subíamos mucho porque allí teníamos un comercio (tienda) luego ya dimos en ser<sup>842</sup> más mayores y aceptábamos bien aquí arriba. Nosotros no veníamos aquí al colegio, teníamos el colegio allí en la finca. Yo no he llegado a venir aquí al colegio, mis hijas ya sí, pero yo no. Yo me quedé aquí porque ya me casé aquí, mi marido también pues era de aquí y entonces mi marido trabaja aquí en la cooperativa y bueno como obrero nos quedamos aquí y ya está. Mi marido no era hijo de colono, también era hijo de obrero, su padre fue de los primeros que vinon aquí a arrancar de aquí los árboles y las cosas para preparar el pueblo y amos él se quedó aquí como obrero y somos obreros.

Le preguntamos si para las fiestas y las verbenas venía a Alagón:

Sí, sí y al cine, todo a Alagón... Entonces en aquel principio las fiestas no eran como es hoy que son aquí en la plaza, entonces se hacían en lo que es la ciudad deportiva hoy, allí se hacía el toro, se hacía la verbena... Entonces veníamos lo que es los de la Vega, que subíamos y los del pueblo bajaban y nos encontrábamos todos allí, era todo como en el medio (centro geográfico) y mu bien... No había problema con nadie, ni ellos con nosotros, ni nosotros con ellos. Todo perfectamente.

---

<sup>841</sup> Berracones: Barracones.

<sup>842</sup> Dimos en ser más mayores: Nos hicimos más mayores.

Queremos saber si Irene se dedica a la agricultura:

*Yo trabajo ahí abajo en una finca, cogiendo fruta y mi marido pues aquí en la cooperativa de Grabiél<sup>843</sup> y Galán.*

Le preguntamos a nuestra informante desde cuándo se dedica a la recolección de fruta:

*Pues yo de toa la vida, desde que vine de 12 años. Mi padre era mediero y sembraba maíz y cosas, pero ya después desde que me he casado me he dedicado simplemente a coger frutas, espárragos,... Más o menos lo que aquí en el campo se sembraba.*

Le pedimos a Irene que nos diga cómo considera a Alagón después de tantas modificaciones (pedanía, entidad local,...):

*Pa mí es un pueblo... Aquí hay asociación de amas de casa, la asociación cultural, la asociación de padres de alumnos, la asociación de fubol<sup>844</sup> y la de los pensionistas,... Bueno,... Varias asociaciones.*

¿Y qué problemas cree usted que tiene el pueblo?

*Yo el problema que veo es que no hay mucho trabajo, que la gente tiene que emigrar mucho... Yo qué sé, ya que se ha hecho el polígono que hicieran naves, que dieran más trabajo para la gente joven, para que no tuviera que emigrar la gente fuera, que la verdad es que está decayendo mucho, que era un pueblo que tenía mucha vida y se está cayendo. Pa mí es el problema más grande que veo. Aquí no hay trabajo, aquí lo único que hay es el campo y son cuatro días, lo que es de verano. Nosotras (las de su quinta) no tenemos ya otra opción y vamos los*

---

<sup>843</sup> Es un error común por estas tierras confundir Gabriel con Grabiél.

<sup>844</sup> Fubol: Fútbol.

cuatro días de verano –los 3 ó 4 meses- pero la gente de eso pues no... Aquí la única nave que hay que funcione un poco es la de la fruta ya también son 4 días de verano.

¿Forma parte de alguna asociación?

He sido 4 años presidenta de la asociación de amas de casa, de hecho he salío ahora (acabó su mandato). En la asociación se hacen viajes, se hacen trabajos, estamos ahora mismo haciendo<sup>845</sup> trabajos manuales, se hace un grupo que lleva ya tres años haciendo bolillos y hemos estao unos años que hacíamos actividades como comedias, bailes y cosas de esas, ya llevamos unos años que no lo hacemos, pero lo hemos estao haciendo, bueno más o menos así... Nosotros tenemos unas 70 socias.

Le preguntamos a Irene como hemos hecho con otros colonos acerca de su opinión sobre la creación de los poblados de colonización ¿Crees que fue una buena idea?

Sí hombre, está bien. Yo me encuentro mu bien, no estaríamos aquí si el pueblo no se hubiera hecho. Yo conoci los barracones pero ya estaban deshabitaos y aquí ya estaba la gente viviendo en el pueblo y na más por lo que oigo... Pero que yo no lo he vivío, no he vivío la vida esa, ni sé cómo estaban, ni ná, pero vamos...

---

<sup>845</sup> Haciendo: haciendo.



Nombre: Cirila Iglesias López  
("Lili")

Edad: 49 años

Poblado: Alagón

Año de llegada: 1972

Lugar de procedencia:  
Montehermoso.

Profesión: Ama de casa

Vinculación: Hija de obrero del  
poblado de Alagón.

*Aquí vino mi padre de encofrador a hacer los pabellones (secaderos) estos de las parcelas y como era encofrador nos dieron una casa de obrero y nos quedamos aquí luego ya y ya está. Nosotros veníamos de Montehermoso.*

A los obreros no les correspondía una casa con las características de una casa de colono, ni tampoco parcela alguna. A pesar de ello muchos decidían permanecer en los pueblos una vez finalizaron las obras. Le preguntamos a Lili cual fue la razón de quedarse en el pueblo cuando cesó el trabajo de encofrador de su padre:

*Bueno porque luego ya nos adaptamos a aquí y luego ya cogió mi padre tierras de mediero, en unas tierras que hay ahí a la parte de allá del río y estuvimos trabajando en el campo y luego ya se ha jubilao y aquí nos hemos quedao y nosotras seguimos aquí y ya está. A él no le dieron nunca parcela, bueno... Tuvo un año una parcela sin casa, la casa era de obrero y nos dieron una parcela y no sé si la tuvimos un año o dos, pero luego ya no seguimos con ella, la dejamos. Luego ya como nos*



*quedamos aquí yo ya me casé aquí también y me he quedao aquí y ya está, como aquí estamos muy bien pues me he quedao aquí.*

Le preguntamos a Lili que a qué se dedica.

*Yo soy ama de casa, amos<sup>846</sup> yo trabajo en la fruta, en la temporada de fruta de aquí de la finca “El Rincón”, vamos a “coger”<sup>847</sup> en la campaña de la fruta y luego ya en casa, de ama de casa.*

Le preguntamos a Lili si notó muchos cambios de venir de un pueblo grande y desarrollado como Montehermoso a un poblado como Alagón:

*No, mucho no porque era pequeña, yo vine con 11 años... Hombre un cambio sí, pero como una es pequeña pues luego ya te adaptas y nos hemos adaptao bien y ya está. Cuando yo he venido estaban ya las casas todas y estaba todo bien. Además que nos dieron también a nosotros una casa, bueno, estuvimos un año que no teníamos casa y estuvimos viviendo en casa de una tía (pariente) y luego ya nos dieron la casa de obrero y bien, con sus servicios y todo.*

Queremos que Lili nos cuente cómo recuerda las fiestas del pueblo:

*Cuando vine aquí la fiesta era en la plaza, miento<sup>848</sup>, de cuando yo lo recuerdo era en la ciudad deportiva: Allí abajo se hacía la fiesta también hasta que luego ya la hizón<sup>849</sup> aquí arriba también. Mu bien también, porque aquí en Alagón la fiesta siempre ha tenio mucho éxito. Así que siempre muy bien. Entonces la organizaba una comisión de festejos, eran así los hombres, no es como ahora que es el ayuntamiento, pero entonces era una comisión y se llamaba comisión de festejos –cuando*

---

<sup>846</sup> Amos: vamos

<sup>847</sup> Hace referencia al hecho de recoger la fruta de los árboles.

<sup>848</sup> Quiere decir que se ha dado cuenta de que no era así.

<sup>849</sup> Hizón: Hicieron.

estaba allí abajo en la ciudad deportiva- y no sé cómo se hacía, yo me acuerdo que eran hombres así mayores y luego fue cuando ya se encargó al ayuntamiento y también hay siempre como una comisión... Aquí el patrón es “El Cristo. “El Cristo” vino a través de Granadilla, “El Cristo” era de Granadilla y como la mayoría de la gente de aquí vino de Granadilla, pues claro le puson<sup>850</sup> el patrón ese: El Cristo de la Salud y los primeros años no estaba aquí, pero luego ya lo trajon<sup>851</sup> y es el que está en la iglesia y por eso se ha quedao “El Cristo”. Ahora llevamos un año o dos años que están haciendo (celebrando) “Santo Domingo” porque es de Martinebrón y vamos como prácticamente el pueblo este es así: la gente es de Granadilla y Martinebrón pues han traído al santo ahora y llevará dos años o así aquí y ahora pues se hace también Santo Domingo que es el día 4 de agosto. Aquí de siempre se elige la reina de las fiestas a diferencia de los pueblos de alrededor y es que no sé... Aquí ha sido de siempre, antes no era reina y dama, eran reina sola y elegían también a Mister Feo –eso fue los primeros años-, ahora ya es “El Galán”...

Una vez realizado este recorrido sobre la festividad de la localidad queremos que Lili nos hable de los problemas que ella encuentra en el pueblo:

Pues yo el problema que veo es que hay pocos solares pa hacer vivienda pa la gente joven... Hay demanda... Yo es que veo que lo poco que hay es que son un poco caros entonces la gente -qué sé yo- como que lo miran un poco, vamos yo eso lo veo un problema. Yo creo que Alagón sí se dan facilidades puede crecer perfectamente, ahora eso sí, tienen que dar un poco de facilidades, yo no sé si a través de los ayuntamientos o de donde sea... Un poco de empuje para que la gente haga un poco de fuerza y yo creo que sí puede haber un poco de eso en el pueblo, además que ha sido un pueblo que ha estado siempre muy alto y pienso que puede seguir más.

---

<sup>850</sup> Puson: Pusieron.

<sup>851</sup> Trajon: trajeron.

Antes de dar por finalizada nuestra entrevista con Lili deseamos que nos diga si ella cree que fue una buena elección hacer el pueblo:

*Hombre claro que sí, yo creo que sí. Vamos pienso que los que llegaron primero lo tuvieron que pasar mal, es normal y además cuando los sacaron de su pueblo. Fueron unos años muy duros, lo pasaron muy mal, ahora yo también pienso que ahora están aquí y deben de estar contentos porque se les ve bien, igual ellos piensan de otra manera, vamos yo estoy hablando pero es muy distinto de yo a cuando vinieron los primeros que vinieron aquí. Por eso creo que fue una buena idea y si no los hubieran traído aquí algún sitio tendrían que irse porque de ahí tendrían que salir o los sacaran –como ellos digan- pero amos, creo que están bien.*



Nombre: Teodoro González Peralejo

Edad: 67 años

Poblado: Alagón

Año de llegada: 1978

Lugar de procedencia: Granadilla.

Profesión: Minero jubilado y kioskero.

Vinculación: Fue obrero de Granadilla.

Teodoro no tiene dientes, ni usa dentadura postiza y su boca parece una enorme U invertida, tiene un aire descuidado y cualquiera podría confundirle con un borrachín de la calle. Teodoro insiste en que escribamos bien su apellido porque le llegan algunas cartas con su apellido mal escrito. Teodoro se ríe y le asoma un solo diente en la inmensidad del agujero negro de su boca. Teodoro nació en Granadilla y es uno de aquellos exiliados que tuvo que salir de un pueblo al que quisieron inundar pero que nunca quedó bajo las aguas. Empezamos nuestra conversación preguntándole cómo salió de Granadilla:

*Pues mu fácil, nos fuimos pa las minas de Palencia, de 14 años salí del pueblo y en las minas he estado 8, 4 he estado picando, luego -porque me libre de la mili- en la mina, entonces cuando termine la mina me fui pa San Sebastián. En San Sebastián he estado 12 años trabajando, allí trabajaba en talleres de calderería y eso y me iba a ir pa Valencia -que tenía allí familia- y me dice la mujer (su mujer):*

*-¿Por qué no te haces un reconocimiento pa ver como estás?*

-Yo estoy bien –claro entonces tenía 25 años y estaba bien. Fui me hice un reconocimiento y el medico me dio (le diagnosticó) la silicosis<sup>852</sup>, el tercer grado avanzado, entonces me dijo:

-Ya puedes arreglar los papeles y...

– Pues venga ahora mismo dije yo.

Él me hizo los papeles, los entregué al seguro<sup>853</sup> y me retiré<sup>854</sup> luego ya cuando me retiré estuve un año allí –en san Sebastián- y me fui a Cáceres, un año y luego me vine aquí y aquí llevaré sobre 33 años o por ahí.

Es inevitable no preguntarle a Teodoro porqué ha acabado en Granadilla:

*Porque este (Alagón) pertenecía a mi pueblo, porque este pueblo lo han hecho por Granadilla, pues entonces yo quería venir donde la gente de mi pueblo ¿no?*

¿Y por qué no se vinieron cuando los echaron de Granadilla?

*Porque yo al padre (a su padre) casi no lo conocí, entonces como nos fuimos pa las minas que era donde había algo de trabajo pues no nos vinimos pa qui. Aquí tengo un cachillo de huerto y me entretengo en él, aquí tengo el kiosco (un kiosco de golosinas), pero eso no es trabajar, es estar ahí vendiendo.*

---

<sup>852</sup> La silicosis es una enfermedad pulmonar causada por sobreexposición a la sílice cristalina respirable. Es irreversible y puede causar invalidez física o la muerte. El sílice es el segundo mineral más abundante en la corteza terrestre y es un componente mayor de arena, piedra, y minerales metalíferos. La sobreexposición al polvo que contiene partículas de sílice cristalina puede causar la formación de tejidos de cicatrización en los pulmones. La exposición a sílice cristalina se puede presentar durante la minería, metalurgia, industria relacionada con químicos, pinturas, cerámicas, mármol, vidrieras y con menor frecuencia las industrias de filtros, aisladores, pulimentos, tuberías, termoaislantes, construcción y mampostería. Actividades como cortar, romper, aplastar, perforar, triturar o cuando se efectúa la limpieza abrasiva de estos materiales pueden producir el polvo fino de la sílice.

Fuente: <http://www.cdc.gov/spanish/niosh/docs/760026sp.htm>

<sup>853</sup> Se refiere a la Seguridad Social.

<sup>854</sup> Se jubiló.

En el comienzo de la conversación el habla de Teodoro tenía un acento impregnado de las hablas del norte de aquellos años que pasó en Palencia y San Sebastián, poco a poco en la medida en la que se va encontrando más cómodo va dejando de pensar en la forma de sus palabras para concentrarse en el fondo de las mismas, aflorando el habla extremeña. Le preguntamos como surgió lo del kiosco:

*Pos mu fácilmente, porque tenía un hermano en Pamplona y tenía un kiosco también, entonces como aquí no había ninguno lo solicité al ayuntamiento y me lo aprobó y ya está. En el kiosco se venden caramelos y chucherías y ya está, juguetes y esas cosas. Revistas no vendía, alguna vendía, pero no... No compraba la gente aquí revistas entonces. Ahora sí, ahora traen revistas, traen periódicos y traen to, pero entonces no, no compraba nadie na.*

Le preguntamos porqué cerró el kiosco:

*Porque no me iba bien, tenía que pagar más impuestos que lo que sacaba y cada 3 meses tenía que pagar 18.000 pesetas. Por la silicosis me quedó una pensión, pero entonces era poco, hoy ya gano algo más, porque ya la van subiendo, pero entonces cuando me retiré, me retiré con 19.000 pesetas y porque han ido subiendo, si no... ¿Qué hago yo con eso? ¿Hoy que haces con 600 euros? Te lavas un poquino la cara y ya está, y no te la laves mucho porque te quedas barrío<sup>855</sup>.*

Teodoro tiene una voz fuerte y aguardentosa, grave. Gesticula al hablar y su cuerpo grande, arruinado sobre la silla permanece inmóvil, antes de dejarle queremos saber si es feliz estando en Alagón:

*Yo sí. Yo desde luego estoy contentísimo de estar aquí. Además aparte de todo eso, esto sigue creciendo porque antes había 300 vecinos y ahora hay mil y pico, pos tú fíjate... Llegar aquí fue como volver otra vez*

---

<sup>855</sup> Lo que quiere decir es que con su actual pensión puede tener muy pocos gastos mensuales.

*a Granadilla, si darían el pueblo<sup>856</sup> nos íbamos otra vez allí... Nos íbamos otra vez al pueblo, hombre claro.*

Le preguntamos si se reencontró con viejos amigos cuando llegó a Alagón después de jubilarse:

*Toma pos tos los del pueblo. Tos<sup>857</sup> los que había del pueblo me conocían y yo los conocía a ellos, claro... Y eso que ya cuando me fui de 14 años y luego vine muchos ya no estaban, se habían io<sup>858</sup>. Pero tos los que estaban aquí pues todos me conocían y yo les conocía a ellos. Cuando yo vine ya había bastantes menos es que la gente de allí del pueblo los echaron del pueblo pa venir aquí... Porque es una tontería lo que hicieron echando a la gente de allí. Ahora mismo hay 5.000 hectáreas puestas de pinos. La gente allí vivía estupendamente, pero se pensarían que iba a coger el pueblo el agua, pero el pueblo no lo coge. Pa coger el pueblo el agua tiene que coger primero to Cáceres. Cuando está el pantano alto le faltan más de 50 metros pa llegar arriba a la muralla, así que tu figúrate 50 metros a plomo (en línea recta) así pa arriba... Lo que digo, tiene que coger to esto, Cáceres y to, pa coger al pueblo.*

Deducimos por sus palabras que fue una mala idea sacar a la gente de Granadilla:

*Los echaron a tos, los engañaron, los dieron cuatro perras y ala.*

Le preguntamos si en Granadilla tenían los avances que luego se encontrarían en Alagón del Caudillo (agua, luz eléctrica,...):

---

<sup>856</sup> Quiere decir que si les dejasen volver a Granadilla.

<sup>857</sup> Tos: Todos.

<sup>858</sup> Io: Ido.

*No había, pero estaba el río allí mismo y al otro lao había un arroyo que se llama “Alto Vara”, entonces claro tenías que ir a por el agua con las bestias.*

Teodoro está convencido que se les engañó con el éxodo obligado de Granadilla, esta cuestión nos interesa particularmente y por ello incidimos en la cuestión:

*Sí, les engañaron a todos, a mí no, porque me fui antes, antes que me echarían me fui, pero a los que quedaron allí a todos los han engañao, porque hombre (se para toser)... con el terreno que tiene es igual que esta vega, han cogio tó lo mejor del río, porque el pueblo este estaba proyectao pá hacerse allí abajo, en la vega y luego lo han hecho aquí arriba, sería por el miedo de si venía el río, algunas veces,... un año que soltaron las compuertas<sup>859</sup> y tú mira cómo quedó la fabrica de tomates de Coria... Se la llevó, así que por eso no lo harían allí abajo y eso es lo que hay. No hay más cosas, ni más más, ni más menos, que nos echaron del pueblo como dice el otro.*

Le preguntamos que por qué hubo gente que se fue a otros lugares y no a Alagón:

*Por las mismas que yo, porque no había trabajo, en el pantano estaban trabajando los que estarían trabajando y pá los demás no había, es lo mismo que ahora aquí, aquí no hay trabajo pá los jóvenes, ni hay ná... Los que estaban en el pueblo se vinon tos aquí, yo por lo que he oído estaban tos viviendo en los barracones y estaban durmiendo y les estaba cayendo el agua en la cama, con paraguas, con cacharros<sup>860</sup>, porque cuando yo he venío aquí ya llevaban en el pueblo 20 años o pá lla, así que pos lo que decimos, la gente claro, a ver, te dicen tienes que irte a tal sitio, pos que vas a hacer, agachar las orejas y irte.*

---

<sup>859</sup> Se refiere a la apertura de las compuertas de los pantanos de Gabriel y Galán y Valdeobispo cuando se producen copiosas lluvias. Este hecho provoca inundaciones en el territorio.

<sup>860</sup> Se refiere a cubos y barreños de plástico.



La actitud crítica con la que se expresa Teodoro es toda una novedad para nosotros, por ello le preguntamos si sabe si llegó a haber algún tipo de movimiento de rebelión o de negativa al traslado a Alagón por parte de los vecinos:

*Sí, los ha habío que no se querían ir del pueblo, ahora mismo tengo yo una tía y un tío –que el tío ya ha muerto, tía Rosa y tío Felipe- que esos no se querían salir de allí y como esos..., varios. Yo por oídas, porque yo ya digo que me fui de 14 años y yo por lo que ellos cuentan había varios, que no se querían ir de allí y claro ya los tuvieron que echar a la fuerza porque empezaron a decir: es que va a crecer esto y cuando cerraron las compuertas ya fue entonces cuando cogieron y los echaron a tos del pueblo.*

Le preguntamos a Teodoro si para echar a estos vecinos se tuvo que usar la fuerza o se tuvo que recurrir a la Guardia Civil:

*Yo tanto como eso ya no sé, yo digo lo que me han contaó p'ahí y varios que lo dicen, que fueron obligaos tos a salir del pueblo, así que a ver...*

	<p>Nombre: Roberto Hernández Serrano</p> <p>Edad: 30 años</p> <p>Poblado: Alagón</p> <p>Año de llegada: Sus abuelos llegaron en 1952.</p> <p>Lugar de procedencia: Sus abuelos procedían de El Rebollar y Montehermoso.</p> <p>Profesión: Matarife.</p> <p>Vinculación: Nieto de colonos.</p>
---	---

Roberto es tercera generación de colonos, ha acudido a nuestra llamada con su mujer que se encuentra embarazada de su segundo hijo. Se muestra inquieto, al principio pero poco a poco se va relajando:

*Mis abuelos paternos llegaron muy al principio, hace 50 años o por ahí, o 60... No sé, al principio de todo. No estaba hecho el pueblo y las fincas de abajo estaban de encinas todavía. Mi abuelo procedía de Montehermoso, me imagino que vino aquí buscando trabajo, no te puedo decir exactamente porqué. Me imagino que buscando trabajo y un futuro mejor pá todo el mundo y mis abuelos maternos vinieron un poquito más tarde. Mi abuelo era del Valle del Jerte y venía en campaña a trabajar y luego se volvía a ir y luego ya –pues hace 40 años o así– se vinieron todos para acá.*

Debido a su juventud le preguntamos a Roberto como ha sido crecer en un poblado de colonización:

*No sé, yo normal, yo estoy muy a gusto en este pueblo, me gusta mucho y pá mí ha sio un pueblo mu normal, mu tranquilo, y es lo que hemos conocío, no hemos salío fuera.*

Le preguntamos si el maestro era una figura importante en el pueblo. Se encoge de hombros y suspira:

*Yo no sé si era importante, yo era un niño, yo sólo sé que me daba clase y me enseñaba.*

Cuando érais adolescentes ¿Qué diversiones teníais?

*El campo de fútbol y a jugar, yo creo que antes se jugaba más a más cosas, a los coches a boto-bote,... No había PSP<sup>861</sup> ni na de eso.*

Una sonrisa se dibuja en la cara de Roberto al recordar aquellos juegos infantiles. Le preguntamos qué hacían cuando comenzaron a ser mayores, cuando los bares y discotecas se convierten en el ocio de la juventud:

*Hombre aquí siempre se ha salío fuera, siempre ha habío algo pero te ibas a Montehermoso o a Coria, pero eso ya de más mayor. Cuando empiezas a salir con 14 o 16 años aquí había bares, antes había más bares que ahora, 4 ó 6 bares.*

Preguntamos a Roberto si tuvo que trabajar de pequeño ayudando a sus padres en el campo:

*Mi abuelo se dedicaba a recoger bola<sup>862</sup> por los pueblos, trabajaba con un hombre de La Vera que compraba pimientos y mi abuelo era el que*

---

<sup>861</sup> Videoconsola de última generación que se utiliza para videojuegos.

*se los recogía por aquí, yo iba con él por las tardes a cargar camiones, pero ya a lo mejor con 17 o 18 años. Y lo que hacíamos en el campo era que cuando se descuidaba tu padre te tirabas en el reguero pa que no te viera y ya está... A la sombra.*

¿Y ahora cómo ves la agricultura?

*El tema de la agricultura mal, porque el tema del pienso y la crisis,... La crisis si dejara de salir en la tele a lo mejor se acababa.*

Le preguntamos a Roberto como llegó a trabajar en un matadero, desconociendo que se trata de una empresa familiar:

*El matadero es una empresa que montaron mi padre y mis tíos hace ya unos 14 años y empezamos ahí y cada día vamos a un poquito más y ya está... Hombre tenía dos tíos que habían trabajado en empresas similares a esa, en salas de despiece y vendiendo y eso, entonces conocían un poco el tema, se decidieron y empezaron poquito a poco y ahí estamos.*

Le preguntamos por otras iniciativas como la suya que pudieran surgir en la localidad:

*Sí, si iniciativa la gente siempre tiene, pero como hoy día hay tantos problemas y la agricultura... Porque mi empresa es derivada de la agricultura o la ganadería, porque si no hay ganado... Y cada vez hay menos animales y están más caro, así que la gente se está retirando, estamos en un momento de incertidumbre que no sabe uno por donde va a salir, la verdad es que hay poco trabajo. Nosotros antes matábamos mucho ibérico<sup>863</sup> diariamente y ahora matas una vez al mes... No sé, lo*

---

<sup>862</sup> Se refiere a pimiento de bola.

<sup>863</sup> Se refiere a cerdos ibéricos.

*que yo digo, hasta que no deje de salir en la tele no se nos va a quitar la crisis. A nosotros nos pasó con el tema de las vacas locas lo mismo, vino la ministra diciendo<sup>864</sup> que no se podía utilizar ni el hueso y desde que dejó de salir en la tele pasamos de no vender nada a vender normal y es porque salía en la tele.*

Preguntamos cómo sienten ellos el lugar en el que viven ¿Lo perciben como un pueblo o como una colonia?

*Pá mi esto es un pueblo, lo que pasa que hasta que no esté totalmente independizado de Galisteo... Que creo que han comentao que ya está en trámites o por ahí, pero bueno siempre se ha considerao un pueblo... Yo creo... Igual que Valrío, La Puebla o El Batán. El pueblo ha cambiao bastante desde que es entidad local, en tos los aspectos, se pagan más impuestos, el pueblo ha mejorao, todo ha mejorao... Unas cosas hay mejores, otras hay peores.*

¿Qué problemas existen en el pueblo y cuáles se pueden resolver con la independencia?

*No sé, yo creo que el pueblo funciona bien, pero ¿Qué le puede faltar a un pueblo? Un pueblo tan pequeño –tan pequeño entre comillas porque tiene 1000 habitantes- ¿Qué servicios puede tener, o son necesarios aquí o son accesibles? No sé... Una guardería, en El Batán hay guardería y no es independiente y yo creo que eso es un servicio que debería de haber aquí.*

¿Cómo ves el futuro aquí en el pueblo?

---

<sup>864</sup> Diciendo: Diciendo.

*El futuro, pues bien, nosotros muy contentos y a gusto en el pueblo, no sé... Nuestra familia está aquí la mayoría, estamos muy a gusto en el pueblo.*



Nombre: Puerto Crespo Martín

Edad: 30 años

Poblado: Alagón

Año de llegada: Sus abuelos llegaron en 1965.

Lugar de procedencia: Sus abuelos procedían de La Pesga.

Profesión: Educadora infantil.

Vinculación: Nieta de colonos.

Puerto es la mujer de Roberto, se encuentra en un estado avanzado de gestación y esta entrevista le divierte a la vez que la pone nerviosa. Tras los primeros instantes de necesarias referencias biográficas entramos en materia:

*Vino mi madre a trabajar, venía de jornalera y aquí conoció a mi padre ya, pero mis abuelos paternos no, son de Las Hurdes –de La Pesga-*

Le preguntamos que por qué cree que se vinieron a Alagón del Caudillo:

*Pues imagino que buscando un futuro mejor para sus hijos, les ofrecerían la parcela y las tierras ;No! Al principio no porque vendrían de jornaleros también y luego ya cuando les darían la parcela pues ya se quedaron a trabajar las tierras aquí.*

Le preguntamos a Puerto si cree que ha sido diferente criarse en un pueblo de colonización:

*Vamos no creo que haya ninguna diferencia con otro pueblo que no haya sido de colonización. No creo que haya ninguna diferencia con gente de Galisteo por ejemplo que no es un pueblo de colonización. Además había muchos niños, como es un pueblo joven pues había más niños que incluso los que hay ahora mismo, nuestra quinta éramos 10 pero había más en clase porque habían repetido, éramos 5 chicos y 5 chicas. Había todos los cursos hasta 8<sup>o</sup><sup>865</sup> y bien, yo creo que había más niños que ahora.*

Queremos saber si los hijos de los maestros también asistían al colegio del pueblo o si por el contrario los matriculaban en otras localidades más grandes y con mayores posibilidades de acceso a la cultura y posteriormente a la enseñanza secundaria y universitaria:

*Había hijos de maestros que eran amigos nuestros, porque se criaron aquí con nosotros, con un trato muy familiar, como uno más del pueblo, te acuerdas mucho de los capones que daban, pero bueno -el que es el alcalde de ahora- de hecho estamos hablando de Fernando que hizo la comunión con nosotros y la madre nos dio catequesis y todo... Un trato, pues eso, como uno más del pueblo.*

Al igual que a su marido le preguntamos a Puerto si el maestro era una figura importante en el pueblo:

*Pienso que sí y se le tenía respeto al maestro, al cura, al médico, era otro respeto, más que ahora, pienso que había diferencia porque les veías y... No miedo, pero sí respeto, era alguien importante.*

Le preguntamos a Puerto si de niña echaba de menos alguna cosa en el pueblo:

---

<sup>865</sup> Se refiere a 8º de Educación General Básica dentro del sistema educativo franquista de la Ley General de Educación de 1970.



No, en esa edad no te lo planteas, a lo mejor sí lo piensas ahora –con la edad de ahora- igual sí: las clases extraescolares, las clases particulares o el cine o cosas que ahora tú ya te das cuenta que existen pero en aquella época tú no percibías que te faltaba nada.

¿Y ahora?

Ahora, es lo que te comento, si los niños quieren hacer algo extraordinario, por ejemplo ir a clases de inglés particulares o a danza,... Pero bueno como está Plasencia tan cerca yo conozco a varios padres que los llevan a los niños a Plasencia. Nosotros por ejemplo llevamos al niño a Plasencia a la guardería y creo que es una cosa que le falta a este pueblo porque en El Batán la hay. Pero bueno te cae relativamente cerca, tardas 20 minutos en ir a Plasencia, pero ya tienes que ir y quieras que no, se nota. Cosas esenciales de ese tipo a lo mejor sí, porque un cine no puede haber en todos los pueblos –aquí antiguamente había cine, yo recuerdo haber venido aquí con mi padre a la discoteca, al cine-

¿A que jugábais de pequeños?

Pues eran juegos en la calle, antes se jugaba mucho en la calle, con los amigos, con la pandilla, con el grupo de chicas, las chicas por un sitio, los chicos por otro, pero juego en la calle, juego libre.

Al hilo de la información que hemos recogido en otros poblados y hablando de la infancia, le preguntamos a Puerto si le tocó trabajar cuando era pequeña:

Bueno, currar mucho no, no era una esclavitud pero sí que hemos colaborado en las tareas agrícolas y ahora cuando llega el invierno... Antes decías: no me gusta el verano, no me gusta el verano, porque había que trabajar en el campo y ahora lo que no me gusta es el invierno

*y si que teníamos que hacer tareas, salíamos de la escuela y ibas al campo a ayudar a los padres. No íbamos con 8 años, pero con 12 o 14 años sí, recuerdo haber ido a sembrar tabaco, a cavarlo, a recogerlo en la época de la recogida...*

Y hoy ¿Cómo ves la agricultura?

*La agricultura es que siempre ha estado muy mal pagada y yo creo que cada vez peor, entonces es algo que necesita mucho tiempo, mucho y mucho trabajo y no obtienes el fruto, la recompensa del trabajo y del tiempo que echas, entonces la gente pues se busca otra cosa.*

Al hilo de la respuesta de Puerto y a sabiendas de que es educadora infantil y trabaja en una guardería, le preguntamos si ha tenido dificultades para acceder al empleo:

*No, no es un trabajo fijo, es eventual, pero no me falta, no es donde estoy ahora actualmente, pero es aquí cerca. La gente cada vez más intenta quedarse en el pueblo o por aquí cerca, no es como antes que la gente enseguida se iba a Madrid o a Barcelona –porque creo que además ahora están mal en todos los sitios-, casi creo que es al revés, la gente está volviendo y creo que ahora por lo menos la gente lo intenta, quedarse por aquí cerca o buscar algo por aquí cerca, para quedarse por la zona.*

Preguntamos cómo sienten ellos el lugar en el que viven ¿Lo perciben como un pueblo o como una colonia?

*Yo lo considero un pueblo, legalmente no, o a nivel burocrático, pero vamos, yo como pueblo lo considero.*

¿Qué problemas existen en el pueblo y cuáles se pueden resolver con la independencia?


*Lo que le falta no depende de que tengamos la independencia o no, no sé si guarda relación.*

¿Cómo ves el futuro aquí en el pueblo?

*Yo creo que será bueno, con calidad de vida -y claro- depende del trabajo, nosotros de momento es mi marido el que tiene el trabajo estable y si no falta pues más o menos bien, además en los pueblos, casi no puedes decir que tengas buen nivel de vida trabajando uno de los dos solo pero por supuesto mejor que la gente que trabaja en las ciudades que si los dos no trabajan no pueden tirar adelante. Yo pienso que en los pueblos eso sí es una ventaja, entonces nosotros de momento estamos los dos muy a gusto aquí y creo que para mis hijos y para nosotros hay buena calidad de vida para quedarnos aquí.*

Le preguntamos qué pasó con sus compañeros de generación, si corrieron la misma suerte:

*Tengo una amiga, mi mejor amiga que es soldado profesional y vive en Badajoz, mi otro amigo -Agapito- ese está en Belgrado, otra chica vive en Aldehuela, pero el resto están aquí. De 10 que éramos 3 están fuera. Los que están aquí: Robe trabaja en la oficina de Banesto, Eduardo trabaja en Galco en las oficinas en Plasencia, Ángel trabaja en el sector servicios vendiendo tubos, trabajan todos en la construcción y servicios. En la agricultura no continúa nadie, de todas formas es que nuestros padres tampoco han continuado. Mi padre se jubiló anticipadamente con 55 años, mi suegro dejó el campo por el matadero. La mayoría de los padres de nuestros amigos que eran agricultores se han acogido al cese anticipado.*

	<p>Nombre: Manuel Jesús García Herrero</p> <p>Edad: 52 años</p> <p>Poblado: Valdencín</p> <p>Año de llegada: 1989</p> <p>Lugar de procedencia: Carcaboso</p> <p>Profesión: Ganadero</p> <p>Vinculación: Esposo de hija de colono.</p>
---	---

Manuel es un hombre al que le cuesta hablar, la entrevista no va a ser fácil y preveemos que probablemente corta. Le preguntamos porqué llegó a Valdencín, ya que nos sorprende que fuese relativamente hace poco tiempo -1989-:

*Pos yo vine pá qui, ¿Qué se yo? Tenemos mucho ganao, amos bastante...Porque me casé con la señora María y entonces nos quedamos pá qui.*

¿Y como funciona la ganadería?

*Bueno, pues la ganadería está mal, los animales valen poco dinero y los piensos valen mucho.*

¿Y la gente aquí en Valdencín se dedica más a la ganadería que a la agricultura?

*Sí, sí. Yo creo que sí.*

¿Y tienen cooperativa ganadera o tienen algo?

*Algo hay pá hi, pero no. Yo por lo menos no estoy en cooperativa ganadera. La que hay dentro de lo que cabe funciona pero bah...*

¿Fue difícil cambiar de Carcaboso a Valdencín?

*Bueno, pos no...*

Enseguida descubrimos que la auténtica protagonista es María Jesús, su mujer a la cual le realizamos la entrevista.



Nombre: M<sup>a</sup> Jesús Rodrigo Rodrigo

Edad: 53 años

Poblado: Valdencín

Año de llegada: 1968

Lugar de procedencia: Torrejoncillo

Profesión: Ama de casa

Vinculación: Hija de colono

María Jesús es la esposa de Manuel, es ama de casa y se muestra algo tímida y nerviosa ante nuestras preguntas. Le preguntamos cuándo llegó al pueblo:

*Yo, cuando se fundó, a mi padre le dieron la parcela, sería en 1969 o por ahí, hace 40 años yo creo. Vivíamos en Torrejoncillo y le dieron una parcela a mi padre, nos vinimos aquí, a lo primero<sup>866</sup> íbamos y veníamos en los burros, que no estaba el pueblo y íbamos a Torrejoncillo y veníamos, en bestias... en caballerías. Primeramente antes de hacer el pueblo dieron la parcela –el año antes- y luego ya se fundó el pueblo y nos dieron la casa.*

¿A qué se dedicaba su padre?

*Mi padre a la agricultura y a la ganadería, aquí a las parcelas y al campo.*

¿Y antes de ser colono?

---

<sup>866</sup> A lo primero: al principio.

*Era pá ahí de esta gente que arrendaba tierras, como “medianero”<sup>867</sup> más o menos se puede decir.*

¿Y cómo recuerda el pueblo al llegar aquí? Una sonrisa le ilumina la cara, y es en este momento cuando Maria Jesús parece por fin relajarse:

*Buh, Yo qué sé, en Torrejoncillo por ejemplo no teníamos servicios<sup>868</sup>, las casas no tenían na, muchas casas no tenían ni agua, ni ná y aquí esas cosas las teníamos toas. Recuerdo que el primer día que vino la luz se averiaron tos los timbres porque la gente venga a total y tos los timbres se averiaron, porque es que tenían menos fuerza que tenían que tener y los muchachos venga a tocar y venga a tocar...*

¿Y había la mucha gente cuando llegaron al poblado?

*Primeramente, pues como la mitad, si somos 100 colonos o 100 y algo, al principio había 50, 60 o así.*

¿Y había muchos niños?

*Sí, casí to, porque toa la gente tenía mucho muchacho.*

¿E iban al colegio?

*Sí. Yo estuve aquí también en escuela, como un año o dos, ahora que me acuerdo. Estuve hasta los 14 años, luego ya a la parcela y así...*

¿Cuando usted llegó aquí fue difícil adaptarse a la convivencia con los vecinos?

---

<sup>867</sup> Quiere decir mediero.

<sup>868</sup> Se refiere a aseos, cuarto de baño.

No, normalmente éramos casi toa la gente de Torrejoncillo, porque aquí vino mucha gente de Torrejoncillo y nos conocíamos casi toa la gente. Vamos, yo por lo menos no noté mucho cambio.

¿De qué otros pueblos hay gente en Valdencín?

Vino gente de Mirabel y siguen viviendo aquí, de Cilleros, de Coria y alguno de La Vera, de Galisteo también otra familia y no sé de dónde más... de Portugal también vino otra familia, le dieron la parcela porque estaban viviendo aquí en España y solicitarían aquí la parcela y se la dieron.

¿Y qué problemas cree que tiene el pueblo?

Esti pueblo, pues yo qué sé... Mira yo soy de las que digo que la ganadería y la agricultura están atravesando un mal momento y aquí es una pena que mucha gente que podría tener aquí trabajo y cosas que no sé porque no lo tienen y se tienen que ir a otro sitio a trabajar y qué sé yo qué decirte más.

¿Usted cree que se puede hacer algo para que la gente se vaya de aquí?

Hombre pues yo qué sé, habría que dar trabajo, puestos de trabajo... Porque aquí vivir vive bastante gente pero de la agricultura mucha gente pos no vive, se han tenío que ir fuera a trabajar, porque aquí el trabajo del campo na.

¿En qué trabaja la gente aquí?

En esto de Madrid –en la construcción-, iban y venían y qué sé yo más, pá hi en los servicios en Coria, en Cáceres,...



La llegada de unas nuevas vecinas despista a nuestra interlocutora y decidimos finalizar aquí la entrevista.

	<p>Nombre: Feliciano Grande Vecino</p> <p>Edad: 55 años</p> <p>Poblado: Valdencín</p> <p>Año de llegada: 1968</p> <p>Lugar de procedencia: Torrejoncillo</p> <p>Profesión: Agricultora jubilada</p> <p>Vinculación: Hija de colono</p>
---	--

Nos dice que la llamemos Feli, se muestra serena, con las manos cruzadas a la espera de nuestras preguntas, parece ávida por contarnos cosas:

*Mi padre era colono, éramos 5 hermanos y hemos trabajao en la parcela y cuando se terminaba la parcela a trabajar por ahí, a dar días<sup>869</sup>, porque por aquel entonces -cuando vinimos aquí había mucho para dar días- pero ahora ya no se siembra nada, ya no hay trabajo ni en construcción, ni en el campo, ni en nada.*

¿En que año llegaron?

*En el 68 (1968) o pá hi, veníamos de Torrejoncillo, mi padre era obrero y aquí había unos señores que precisamente le llamaban Angel “Encín” y se le expropió por colonización y él trabajaba ahí, por ahí como toa la gente, haciendo picón<sup>870</sup>, labrando, segando... así en el campo, obrero,*

<sup>869</sup> Dar días: se refiere a hacer peonadas, algo característico del régimen especial agrario y necesario para poder acceder a una prestación por desempleo.

<sup>870</sup> El picón es un carbón vegetal que se hace de las sierpes de oliva y sobre todo de las ramas de la encina. El procedimiento para hacer picón consistía en amontonar las ramas y prenderles fuego, con mucho cuidado de que no ardieran del todo pues había que ir apagándolo poco a poco con agua para que

*hasta que le dieron la parcela y se vino aquí a vivir y aquí nos casó a 5 hermanos que semos, aquí nos casamos tos y así la cosa fue tirando, pero después esto ha venío...*

¿Usted pidió casa y parcela o heredó la de sus padres?

*Yo viví con parcela, yo me casé pero mi marido aquí (gira la cabeza de un lado a otro indicación negación)... Ha estao 24 años en Coria trabajando en la fábrica de los tomates... Ahí ha estao*

¿Su casa es de colono?

*Mi casa es de obrero, tengo casa de obrero, cuando me casé entonces la solicitamos y nos dieron casa de obrero. Nos dieron un huerto, era un lote con huerto y casa, con lo cual el huerto lo tenemos, pero vamos que no nos lo han adjudicao todavía, que no nos han hecho la escritura, eso está en el aire, sabemos que es nuestro que no nos lo pueden quitar porque es un lote –como en su día le dieron a mi padre con la parcela y la casa ¿no?- pero no tenemos escritura, tenemos escritura de la casa.*

Feli pertenece a la asociación de amas de casa de Valdecín y no podemos evitar preguntarle acerca de las actividades que realiza la asociación:

*La asociación hace muchas cosas, hacemos cursos, salimos de excursiones,... Muchas cosas... Hacemos cursos de pintura, cursos de bordados, también hacemos cursos de otras cosas, el último que hemos hecho de fisioterapia, auxiliar de geriatría,... Todos los que podemos, vamos.*

---

las tamaras quedaran ennegrecidas y no se pasaran. Había que moverlo para que las ascuas (el futuro picón) se fueran apagando poco a poco, lo cual se hacía con tamaras húmedas con las que se atizaban a las que estaban ardiendo. El picón se utilizaba para el brasero que se colocaba en las mesas camilla, antes de que existieran los braseros eléctricos.

¿Hay alguna asociación más en el pueblo?

*La asociación de padres de alumnos, aunque niños ya va habiendo menos, no sé... Treinta y tantos, a cuarenta seguro que no llega, no es como cuando nosotros criamos a nuestros hijos que entonces sí que había... Aquí los niños ahora están hasta sexto, luego ya pasan a Torrejoncillo.*

Un elemento que es fundamental en los procesos de identidad son las fiestas, por ello le preguntamos a Feli:

*Aquí tenemos a la patrona de Valdecín que es Santa Teresa de Jesús, que es la que se fundó aquí, tenemos los toros, que los toros por cierto eran de Santa Teresa de siempre, pero mu mal tiempo en octubre y entonces se pasaron al mes de julio y luego tenemos la Virgen de la Esperanza que es la patrona de la asociación de amas de casa.*

¿La fundasteis vosotros?

*La patrona de aquí, vamos la que fundó el pueblo, la primera que vino fue Santa Teresa de Jesús, esa es la patrona de Valdencín, pero luego después la patrona de la asociación de amas de casa es la Virgen de la Esperanza, esa se compró luego entre tos los vecinos y a esa le pusimos el nombre de la Virgen de la Esperanza.*

¿Y cuál se celebra más?

*Hombre, pues Santa Teresa de Jesús porque es la patrona de Valdencín, la primera que se fundó aquí, la otra también pero... Es que en estos pueblos los primeros santos los venera la gente como yo qué sé, como una cosa especial, porque aquí Santa Teresa –los colonos mayores- la*

veneran como si fuera algo grande... Entonces cuando se fundó los padres nuestros, entonces había reunión de vecinos, vamos no me acuerdo ahora<sup>871</sup> y entonces ellos eran los que se encargaban de hacer la fiesta en la cooperativa de allí abajo se hacía se hacía el baile y todas esas cosas. Hoy día ya se hace aquí en la plaza la verbena, pero por aquel entonces había mucha fiesta, allí se hacían los toros también, con carros y eso, hoy ya pos hay aquí una plaza que está puesta permanentemente ya. Antes se compartía con Torrejoncillo pero ya han hecho una nueva en Torrejoncillo y ahora ya han quedao una aquí para que la tengamos. Ahora ya las fiestas las organiza el ayuntamiento de Torrejoncillo, como esto es una pedanía pues son ellos son los que se encargan si hay verbena...

¿Los vecinos se organizan de alguna manera?

Hombre, las peñas de los chicos, pero vamos... Antes sí, porque pá hacer aquí antiguamente la fiesta de Santa Teresa todos aportaban, 1000 pesetas por aquel entonces, pero hoy día no, hoy se encarga el Ayuntamiento si nos hace la verbena de pagarla él. Eso no quita que nosotros hagamos aquí las amas de casa en las fiestas se hagan convites o con los carnavales y que lo planteemos nosotros y lo hagamos entre todo el pueblo, pero si no prácticamente es el ayuntamiento el que se encarga.

¿Y qué le falta al pueblo?

Particularmente al pueblo lo que le hace falta, es que es un pueblo de colonización del campo, es que se le viera vida al campo porque yo ahora mismo tengo 5 hijos y mantengo a 3 hijos, mi marido lleva ya un año en paro y ya se le acabó y tengo otro con 21 años y como yo todas las personas que hay aquí. Si se le diera vida al campo la gente no

---

<sup>871</sup> Se refiere a la Junta de Colonos.

tendría que salir por ahí a trabajar y es que ya la construcción ha dao un bajón que vamos, pero lo principal es que se le de vida al campo, porque a una persona que lleva una parcela que pueda comer de ella que pueda dar jornales –yo no tengo parcela, soy obrera- que mis hijos, mi marido, puedan trabajar, porque antes eso hemos hecho nosotros, y yo pá mi esa es la base principal de Valdencín y de tos los pueblos de por aquí, que se le de vida al campo, porque si no se le da vida al campo yo creo que no sé dónde vamos a llegar. Una de las cosas importantes que necesita aquí Valdencín es el saneamiento de las calles porque estamos todos los días con averías, entonces la verdad es que eso es preciso, que nos entre saneamiento en el pueblo, que eso es muy necesario. Un problema que tiene también Valdencín es la entrada de la carretera porque son muy estrechas, entonces la verdad que hay muchos accidentes, demasiado de pocos hay pa como son las carreteras porque se cruzan dos coches y no pueden pasar, entonces es necesario que ampliaran un poco la carretera.

El tono de Feli ha cambiado, esta luchadora se ha puesto seria y reivindica una de las grandes verdades del tiempo que le toca vivir al medio rural, la posibilidad de seguir viviendo de explotar la tierra ¿Y cómo se le da vida al campo, Feli?

Hombre, pos que te paguen los productos, que se pueda sembrar, porque hoy día no se puede sembrar porque los productos no te los pagan y comprarlo es un montón lo que te vale. Mi hija siembra maíz – que tiene en el Rincón del Obispo una parcela- y el año pasao si el maíz se lo pagaron a 40 pesetas este año se lo han pagao a 20 y con lo que le ha costao a ella y a tos los agricultores comprar el maíz, para que luego no te lo paguen y en el campo yo me creo que...

Las palabras de Feli son duras, pero están cargadas de verdad. En la comarca del Valle del Alagón los poblados de colonización han corrido distintas suertes, en el

caso de Pajares de la Rivera hay tan solo viviendo un par de familias, le preguntamos a Feli si ella cree que un futuro parecido le espera a Valdencín:

*Hombre, miedo no (a la despoblación) pero prácticamente las parcelas están todas pusías<sup>872</sup>. Están todas sin sembrar, pa que se siembren por ahí 4 o 5 y eso es una pena, yo pienso que si no se siembra es porque no se puede, yo no la siembro, si la tuviera a lo mejor sembraría algo, pero así de esta forma... Y sin trabajo ¿A dónde vamos? Si una persona tiene una parcela para poder mantener a sus hijos y para poder dar hasta trabajo... Así nuestros hijos se tienen que marchar y hoy día ¿A dónde van? Si ahora la crisis es en tos sitios.*

¿Y qué habría que hacer para solucionar esta situación?

*Que valoren el campo, que lo paguen... Los productos, ahora mismo si siembran tomates que los paguen y todas las cosas igual porque así... Esto es un pueblo de colonización y no hay industria ninguna, de ninguna clase.*

¿Crees que si el pueblo fuera independiente la situación mejoraría?

*-En su día, hace ya muchos años, un maestro que estuvo aquí se quería hacer el pueblo independiente y la verdad que quizás hubiésemos ganao. Porque yo me creo que del dinero que viene pa Valdencín nosotros no lo manejamos, lo maneja Torrejoncillo, no sabemos cómo va, ni cómo no va... Aquí no tenemos queja del alcalde, que precisamente es de aquí, nació allí y luego su padre era también colono de aquí, pero yo pienso que un pueblo que tiene aquí su ayuntamiento y tiene to, yo me creo que hace más fuerza pá toas las cosas, pa cualquier cosa que haya que pedir, lo que pasa que aquí no se ha hecho. La*

---

<sup>872</sup> Pusias quiere decir abandonadas, este término es popular en la comarca para decir que ya no se destina la parcela a ninguna actividad, ni agrícola, ni ganadera.

*mayoría de las personas que vivimos aquí semos<sup>873</sup> de Torrejoncillo, en que vivimos aquí yo soy de Valdencín, pero mis raíces son de allí, pero la mayoría son de Torrejoncillo, pienso que si habría habio un forastero más y menos de Torrejoncillo el pueblo habría sio independiente y soy de Torrejoncillo, pero lo digo y lo recargo.*

Las palabras de Feli no han quedado muy claras es por ello que le preguntamos:  
¿Aquí los vecinos no se sienten de Valdencín?

*-Sí, sí orgullosos de ser de Valdencín, sí sí y los muchachos, nosotros nos sentimos orgullosos de ser de Valdencín, no decimos que semos de Torrejoncillo, pero a la hora de vel sio<sup>874</sup> el pueblo independiente, digo eso, que para mí si no hubiera habio tanta gente de Torrejoncillo creo que se habría hecho más fuerza, esta es mi forma de pensar. Los demás no lo sé, pero orgullosos de ser de Valdencín sí, por supuesto. A mis hijas –que tengo 5 hijos y una en el Rincón del Obispo y dos que tengo en casa- les dices ¿De dónde eres? Y donde quiera que vayan dicen: -Yo soy de Valdencín. No dicen que son de Torrejoncillo, son de Valdencín, son de aquí.*

---

<sup>873</sup> Semos: somos.

<sup>874</sup> Vel sio: haber sido.



	<p>Nombre: Francisca Moreno Gaspar</p> <p>Edad: 54 años</p> <p>Poblado: Valdencín</p> <p>Año de llegada: 1968</p> <p>Lugar de procedencia: Torrejoncillo</p> <p>Profesión: Ama de casa</p> <p>Vinculación: Hija de colono</p>
---	---

Prefiere que la llamen Paqui, es la presidenta de la asociación de las amas de casa de Valdencín, se muestra tensa y parece haberse arreglado para la ocasión. Paqui es una emigrante retornada que volvió de Barcelona para quedarse en el pueblo. Como en otras tantas ocasiones rompemos el hielo preguntándole por la llegada:

*Llegamos de las primeras, el primer año, sin que se fundara el pueblo. Yo vine con 13 años, pero el primer año veníamos a trabajar la parcela, porque nos dieron las parcelas antes que las casas. Entonces estuvimos un año entero viniendo a trabajar la tierra, coger algodón, coger maíz, que era lo que se sembraba antes.*

¿De dónde venía?

*Veníamos de Torrejoncillo, yo venía en bicicleta a coger algodón en pleno invierno con 13 años que tenía yo, éramos un montón, somos 7 hermanos. Entonces venía mucha gente así, en bicicleta, en los burros, en las bestias, en coche nadie... El primer año vinimos así, vinimos a las parcelas.*

¿Cuántos colonos había con parcela pero sin casa?

*Pos no había muchos... El primer año no había muchos, el segundo año que ya vinimos nosotros, que nos dieron las casas no teníamos luz, no teníamos agua. Aquí no había, ni luz ni agua el primer año.*

¿Cuánto tiempo estuvieron así?

*Pos por lo menos un año, íbamos a un pozo a por agua, íbamos a lavar a la canal que pasa por aquí y íbamos a lavar ahí ¿sabes? Y lo pasábamos bomba, la verdad que cuando vino la luz y el agua aquello fue una fiesta, de verdad, una fiesta en el pueblo... Aquello era que parecía de día, dabas la luz y... Acostumbrada al carburo y a las velas y a los candiles ¡Madre mía! Aquel año fue, vamos... La verdad que se vivía mu bien, porque eran y son unas casas buenas.*

¿Se alegró del cambió?

*Yo también vivía en una casa buena, no era mu mala, la que tenían mis padres. Aquí teníamos ya un servicio, un cuarto de baño, eso fue lo primero... Una cocina como están hoy puestas, con su fregadero, con sus cosas... Nos vinimos porque mi padre trabajaba en las canales de las parcelas precisamente que hicieron cuando pusieron de regadío esto, pues había una empresa que cogía a muchísima gente y mi padre trabajaba haciendo las canales por las parcelas y luego ya le dieron la parcela porque éramos muchos hijos y esa era una de las claves fundamentales que había que tener, un requisito, ser familia numerosa. Éramos 7 hijos, entonces cada casa tenía de 5 pá arriba, era rara la casa en la que no había 5, 6, 7 y más.*

¿Me han dicho que usted es la presidenta de la asociación de las amas de casa?

*Yo soy la presidenta de las amas de casa.*

¿Cuándo se fundó la asociación?

*Pos yo eso la verdad que no te lo puedo decir, porque yo he estao muchos años fuera en Barcelona y me he venío aquí, tengo mi casa de obrero, que cuando nos casamos la cogimos, hace unos 15 años o así...*

¿Cuándo emigró usted a Barcelona?

*Pos yo cuando me casé y tuve las dos niñas, con dos niñas me fui... He venío ya hace 6 años, sola con mi marido.*

¿Y qué le falta al pueblo?

*Bueno, al pueblo le faltan muchas cosas, primero un autobús. Aquí estamos aislados totalmente, aquí no hay un autobús que entre ni salga ni na, aquí los coches particulares. Aquí si una persona no tiene un coche, tiene que coger un taxi o buscarse la vida, porque nos tienen aislao porque parece mentira que en el tiempo que estamos aiga un pueblo tan aislao como este. Yo he estao 18 años en Barcelona y cuando me fui a Barcelona entraba y salía una empresa<sup>875</sup> aquí por la mañana – un autobús- que iba a Cáceres, por la tarde volvía y otra iba a Plasencia, había mejor combinación que hoy día, es que hoy día aquí ya no entra nadie y aquí hay mucha gente mayor que no tiene coche y tienen que coger un taxi o que los lleve un hijo y hay personas solas que no tienen aquí a sus hijos que están a base de taxis para ir a Coria al ambulatorio y al hospital. También hace falta una farmacia, que no tenemos, tenemos un botiquín, pero farmacia no.*

¿Y cómo ves el tema del campo?

---

<sup>875</sup> En la comarca al servicio tradicional de autobuses de la empresa “Mirat S.A.” se le conocía como “la empresa”.

*Mal. Los primero años sí, nuestros padres nos han criado en la parcela a todos, lo que pasa es que cada vez se necesita más pá criar a los hijos, ya no es igual... Hay pueblos del IRYDA que tienen más vida, tienen alguna industria o algo, pero es que aquí en Valdencín no hay ná. En Alagón por ejemplo sí, porque también pilla la carretera, que quieras que no... Pero esto es un pueblo aislao, está aislao totalmente.*

¿Y qué habría que hacer para solucionar esta situación?

*Que den más oportunidades a los jóvenes agricultores que vienen ahora.*

	<p>Nombre: Petra Gordo Gutiérrez</p> <p>Edad: 62 años</p> <p>Poblado: Rincón del Obispo</p> <p>Año de llegada: 1963</p> <p>Lugar de procedencia: Coria</p> <p>Profesión: Ama de casa. Agricultora jubilada.</p> <p>Vinculación: Hija de colono</p>
---	--

¿Cómo fue que se vino al Rincón del Obispo?

*Pos que a mi padre le dieron una parcela, estaba aquí de secano y entonces pos se vino aquí con 6 hijos que tenía y yo era la mayor de 6 hijos y a trabajar y ya está. Mi padre siempre se dedicó a la agricultura y antes de venir aquí, antes de casarse había estao en las carreteras y esas cosas trabajando y en la construcción también.*

Usted dice que le dieron la parcela antes de que se hiciera el pueblo.

*La parcela la dieron antes de hacer el pueblo porque mi padre estaba aquí de secano y entonces pos por eso se lo dieron, si no a mi padre no le pertenecía porque no tenía entonces familia numerosa cuando dieron las parcelas, pero al estar aquí trabajando de secano pos se lo dieron.*

¿Cuánto tiempo estuvo trabajando hasta que se convirtió en regadío?

*Yo qué sé, no te puedo explicar, pero unos pocos de años, porque aquí hay mucho secadero y a la gente además del secano y ya está hasta que*

*montaron to el regadío a lo mejor se tirarían –porque yo era bien pequeñita y me acuerdo- pos 7 o 8 años por lo menos.*

¿En qué año construyeron el pueblo?

*Yo siento decir<sup>876</sup> que en el 50 (1950) estaba el pueblo ya, pero a luego tardaron en darlo y tardemos en venir 2 o 3 años, estando de regadío y todo. Nosotros estábamos de regadío en otras tierras. Yo me vine aquí en el 63 (1963).*

¿Qué diferencias notó en la casa que vivía en Coria y esta?

*Hombre, es que antes vivíamos en un secadero, en un chozo, sin agua, sin luz y sin nada... Eso las temporadas de verano, las temporadas de invierno subíamos a Coria y en Coria bien, mis padres tenían una casa pos de las que había antes, pero por lo menos luz y agua teníamos.*

¿Y cómo fue el primer día que tuvo electricidad aquí en la casa?

*Pos mu bien, mu contenta, anda, teníamos electricidad, teníamos de todo ya completo y ya está, lo que pudo mi padre traer pa podernos meter aquí con 6 hijos meternos en esta casita y ya está y luego ya poco a poco se fue subiendo, como to el mundo.*

¿Cómo fueron los primeros años?

*Bueno, muy felices, porque fuimos felices desde primera hora, pero duros de trabajar y eso, eso sí, mucho, no había día ni noche, ni día de fiesta ni nada, era trabajar, trabajar y ya está, pero bueno,...*

¿Pero fue al colegio en el Rincón?

---

<sup>876</sup> Sentir decir: quiere decir escuchar lo que han dicho otros.

No, ni en el Rincón, ni en Coria, 3 meses para hacer la comunión a aprender el catecismo de palabra y ya está, no hubo más, ni menos. Mi día a día era levantarme y irme a la parcela con mi padre, venir y ordeñar que teníamos vacas –al pasar equis años ya teníamos- mi padre iba a vender con una moto la leche a Coria, primero con un burro que iba yo con un burro, bien pequeñita y ese era mi día a día. En los domingos, si nos daba por ahí salíamos un poquillo y si no íbamos a Coria al cine y si no nada, en el Rincón.

¿Y se quedó usted la parcela de su padre o se solicitó otra?

No, mi padre la parcela ha estao luego aquí hasta que tenía ya casi 70 años y mi marido era hijo de otro colono y solicité una parcela, a mí no me la dieron, pero aluego mi marido era peón de albañil también y me compré una parcela y luego la de mi suegra, murió mi suegro y la sortearon y me tocó a mí y tengo 2 parcelas y he criado a 4 hijos felizmente, los he enseñao a trabajar y a respetarse y no más... Trabajando mucho, que hemos trabajao mucho.

¿Y cuando se casó cómo hacía para organizarse en la casa?

Pues entre la casa ni noche ni día, a ver qué íbamos a hacer. Yo me levantaba a mi día a día y mi marido se iba a trabajal, yo tenía mis hijos pequeños, los quedaba acostaos, me iba un ratito a la parcela, venía los bañaba y me volvía a ir ese era mi tema. Trabajal y trabajal y ya está, pá sacarlos adelante... Pero ya te digo: con mucha felicidad.

¿Cómo ve usted el pueblo ahora?

Hombre yo creo que está mejor que cuando vine yo aquí, pá mí sí. Yo lo veo mejor, porque no teníamos médico, ahora tenemos 3 días a la

*semana médico, que es poco pero bueno, antes con mis niños pequeños nos teníamos que ir a lo mejor por el camino a Coria a que nos los vieran los médicos, ahora ya tenemos por lo menos nuestro médico, tenemos los nuestros coches, es distinto, pá comprar y pá to.*

¿Y qué problemas ve que hay en el pueblo?

*Bueno pos yo es que como ya soy un poco mayor parece que no, pero sí tenemos. Los hay, ¿Cómo no los va a haber? Claro que los hay. Pa mí la sanidad es lo principal, ahora yo nos lo van a organizar, parece ser que tendremos centro de salud y a ver qué tal, tampoco tenemos –sí tenemos que hacer cualquier papel- tenemos que tener un representante en el ayuntamiento<sup>877</sup>, ahora ya la tenemos, hemos estao sin tenerla y bueno si necesitamos algo se puede decir aquí y si no pues ir a Coria y ya está, no nos queda otra.*

¿Y el futuro del pueblo como lo ve?

*Pa mí eso ya es cosa de los jóvenes, eso ya que lo digan ellos. Hombre, viven mis hijos aquí, que mis hijos todos se han hecho las casas y viven aquí y me gustaría que cada vez fuera mejor el pueblo, pero el futuro ya depende de ellos, de la juventud y que vaya la gente a mejor y ya está.*

¿Ústed confía en que la juventud siga viviendo en el pueblo?

*Hombre claro, contre más mejor<sup>878</sup>, contre más jóvenes vivan aquí mucho mejor sería. Aquí casi la mayoría viven de la construcción porque las parcelas las tenemos los padres, yo mismo tengo dos y ahí estamos, mis hijos trabajan –los dos son empresarios- y mi hija ahora también trabaja aquí en la Casa de Cultura, y el día de mañana si no hay otra cosa*

---

<sup>877</sup> Se está refiriendo al alcalde pedáneo, que es un concejal del municipio matriz, en este caso Coria.

<sup>878</sup> Quiere decir: cuantos más mejor.



que se agarren a trabajar, como hemos hecho nosotros, pero me parece a mí que si puede ser... El futuro contre mejor pa ellos y pá mis nietos que es lo que yo pido, que por lo menos puedan tener una vida más –no sé como decirte- mejor que nosotros no, porque es que nosotros hemos sio felices en nuestra vida, yo por lo menos he sio feliz, he sio la mayor de 7 hermanos y he sio feliz, trabajando mucho y lo mismo yo que con la gente del pueblo, to era... Que estábamos tos mu hermanaos, pero ahora ya la cosa es de otra manera y yo los respeto también a los jóvenes que pidan sus derechos que es lo que quieren, vivir mejor y ya está.

¿Había mucha solidaridad al principio?

Mucha, mucha, aquí éramos todos como una familia, es verdad, aquí venían fiestas, venía nochebuena, venía todo y éramos como una familia, ahora ya cada uno somos, qué sé yo han venío nuestros hijos, ha venío gente de forma y ahora es de otra manera, la gente ya... Ha cambiao todo, buena gana de decir ha cambiao el pueblo: el pueblo no ha cambiao, hemos cambiao las personas... El pueblo un poquito a mejor, me parece a mí, porque antes por no tener no teníamos ni servicios, con que ya ves.

¿Y cómo era echarse novio por aquel entonces?

Pos con 17 o 18 años y no nos dejaban ¿y qué estábamos? Pos deseando ir a repartil la leche o el agua pá poderlo ver un poquino ¿y no sé por qué? Mi padre decía que no quería torrejoncillanos ¡ya ves tú! ¡qué más da! Y luego dos hermanos con dos hermanas (casados), pero ya te digo hemos sio pobres y feliz y ya está y no hay más que decir del pueblo, que yo he sio mu feliz aquí y se acabó. Me hubiera gustao habel estudiao porque me gusta ahora vel a los jóvenes, porque si no aprovechan las oportunidades que tienen hoy es porque no quieren, porque yo tengo a

*mi hija –la que está trabajando aquí- que se salió del instituto al tercer año porque le dio la gana y pudo bel estudio, pero...*

¿Y usted por qué no estudió?

*Yo cuando vine podía haber estao en el colegio en Coria, pero no podía ir, yo a la edad de 8 años empecé a trabajar con mi padre aquí. Éramos 7 hermanos, éramos entonces 6 cuando vinimos y la pequeña nació aquí y entonces pos eso, a mi padre había que ayudarle. Yo con 8 años pá qui, sembrando mi padre algodón de secano ¿Y yo qué tuve que hacer? Llegaba me ponía mi padre una cuerda aquí con el burro (se señala el cuello) porque al llegar a la punta no era capaz de tirar del cultivador y la Petra ¡Pum pá arriba! La vida es asina y entonces pos yo lo fui viendo una evolución, mi padre nos fue sacando con mucho sacrificio adelante y ya está y estupendamente. Pá qui no había baile, no había ná y nosotros pá hi pal parque y nos divertíamos los muchachos y las muchachas estupendamente, ahora es que la juventud to<sup>879</sup> lo hace con dinero, to a base de dinero. Nosotros lo hacíamos hasta sin dinero, nos divertíamos y una amistad enorme los unos con los otros, pero ahora ya es distinto y se acabó y hay que respetal la opinión de todos.*

¿Qué hacían para divertirse?

*¿Qué que hacíamos? ¡Ja! Pos venirnos a donde te digo, a la Sección Femenina<sup>880</sup>, nos enseñaban a bailar las jotas, con unos borderines porque no teníamos ni pá comprar zapatos... Los muchachos con borderines y nosotras con las zapatillas a lo mejor y ya está... Hacíamos*

---

<sup>879</sup> To: todo.

<sup>880</sup> La Sección Femenina fue constituida en 1934 como la rama femenina del partido político Falange Española y se disolvió en 1977, tras la muerte del General Franco y la consiguiente liquidación de su régimen. En los primeros años del franquismo se consolidó su papel institucional, al serles encomendado el Auxilio Social (heredero del Auxilio de Invierno) y sobre todo, el control exclusivo de la formación femenina, centrada sobre todo en la instrucción de las jóvenes para ser buenas patriotas, buenas cristianas y buenas esposas.

bailes, hacíamos guateques –que entonces se decían esas cosas- uno ponía esto, otro ponía un cacho de chorizo en las navidades otro traía ¿Qué sé yo? Una rosquilla y lo pasábamos en grande y no necesitábamos ni botellones, ni botellonas. Hacíamos el botellón a nuestra manera, si es que es verdad, hacíamos el botellón a nuestra manera, si es que es lo que hay, no había otra cosa y nos lo pasábamos muy bien. Con la edad de 16 o 17 años nos lo estábamos pasando estupendamente, a luego nos echamos novio y como los novios eran de aquí pos estupendo, nos íbamos a Coria andando por ahí por el río pá vel un cine y en cuanto salíamos del cine otra vez pá ca, pá por la mañana al salir el sol estar otra vez en el corte<sup>881</sup> ¡Y qué contentas! Y ahora van en los coches y no están contentos. Pero bueno, ya está, la vida es así.

¿Y el médico?

Aquí no había medico, había que irse a Coria, no te digo que cuando yo me case aquí no había médico, yo tenía que ir con mi hijo, si no me llevaba un coche<sup>882</sup> que venía a las escuelas<sup>883</sup> –a luego ya empezaron las escuelas, cuando yo he tenio a mis hijos ya estaban las escuelas- y si no nos íbamos en el coche que venía, una guagua pá hi que venía a traer a los niños a escuela, pos muchas veces nos hemos ido con el carricoche<sup>884</sup> andando a Coria<sup>885</sup> y pa ir a Cáceres –yo tengo un hijo que tiene el síndrome de Down que está aquí ¿Dónde está mi Toñi? ¡Ah! allí- y pos yo tenía que ir muchas veces a Cáceres y yo de aquí al cruce<sup>886</sup> me iba andando con mi hijo a las 7 de la mañana, por ahí pá llá. Porque mi marido estaba trabajando, al cruce aquí, según vamos a Cáceres y ahí

---

<sup>881</sup> Al referirse al “corte” quiere decir para retomar la actividad en el lugar –agrícola- donde la dejó el día anterior.

<sup>882</sup> Se refiere a un autobús.

<sup>883</sup> Las escuelas se refiere al colegio público de la localidad.

<sup>884</sup> Carricoche: Se refiere al carrito en el que trasportaba al bebe.

<sup>885</sup> La distancia que separa al Rincón del Obispo de Coria es de unos 4 kilómetros, pero hasta el antiguo Centro de Salud sería de al menos 1,5 kilómetros más.

<sup>886</sup> Desde el Rincón del Obispo al cruce para la enlazar con la carretera que va desde Coria a Cáceres hay 3 kilómetros.

*paraba siempre el autobús y así era el medio que teníamos pá ir a Cáceres, pero...*

¿Y no entraba el autobús aquí al pueblo?

*Ahora por lo visto entra a las 7 de la mañana, que yo no le sabido pero sí que está entrando, entra por la mañana, lo que pasa que ahora ya -la que más y la que menos- pos toas tienen sus medios ¿no? La que no tiene un coche tiene 2 o tiene 3 y ya está, asin es la vida y estupendamente.*

¿Y las fiestas?

*En las fiestas nos lo pasábamos estupendamente, venían las fiestas y una hermandad de maravilla, con unas galletas nos lo pasábamos estupendamente y lo mismo con los mayores que con los jóvenes y las navidades igual, venían y hacíamos una unión de maravilla, hacíamos nuestras cosas pá hi por las cocheras y nos los pasábamos todos bien y ahora pos también se lo pasan bien, pero ya de distinta manera y ya está, porque yo veo a mis hijos que viven en El Rincón y son mu felices, y los 3 que tengo casaos viven aquí y mis sobrinos viven aquí, porque de 7 hermanos solo una hermana vive en Coria. Todos vivimos aquí casaos y mis padres que viven y ya te digo, se han hecho sus casitas ahí nuevas y ellos están felices aquí.*

¿No había servicios en las casas cuando se las entregaron?

*No había agua corriente, cuando nos vinimos aquí no había más que luz, el servicio estaba a la parte de afuera de la casa, pá llí pal corral, si querías hacerlo pos como se hacía antes, poner un cacharrito y ya está, a hacerlo. A luego ya -mi hijo tiene 37 años- pues el año antes fue cuando nos hizon los servicios, yo hace 39 años que me casé y aquel año fue cuando nos hizon ya los servicios, que me dieron a mi una casita de*

obrero, porque yo solicite una casita de obrero y por eso me quedé aquí viviendo, como muchas de las que estamos aquí viviendo en las casas de obreros y nació mi hijo –y no se me olvida- que estaba yo embarazá cuando hizón los cuartos de aseo.

¿Al principio cómo eran la casas?

Pos las casas eran unas casitas normales, tenían la cocina... Es que cuando yo me casé no había ni agua, cuando yo me casé nos metieron el alcantarillao y eso, nos metieron el alcantarillao y eso. Lo único que teníamos era la luz, pero cuando vinimos, pero el agua... Estaban los pozos como antiguamente, estaban por ahí repartios y íbamos a por el agua a eso, pero vamos que bien... Una casita... Veníamos de un chozo, de barrer en tierra y allí si llovía cayendo agua, por lo menos vinimos y nos metimos aquí en unas casas cómodas y ya está. Mi padre me acuerdo que pá acostarnos aquí... La Sección Femenina que estaba aquí repartiendo colchones y dos colchones le dieron pá que pudiéramos dormir tos en colchones, porque entonces estaba la casita de Coria prepará y pá venir aquí... Nació una de mis hermanas ¡Madre mía como me acuerdo yo de aquella historia!

¿Y la Sección Femenina qué hacía?

Pos la sección femenina estaba informando de muchas cosas, venían por la noche y teníamos talleres, nos informaban de muchas cosas que había, ahí está la casa todavía. Veníamos de trabajar, de coger algodón, de lo que sea y nos íbamos por la noche, en el invierno nos daban nuestras labores y esas cosas, pá eso es pá lo que estaba la sección femenina, como ahora están estos del EPA<sup>887</sup> que vienen a darnos cursillos de cocina, ya más modernos, ya venimos con calefacción, antes

---

<sup>887</sup> EPA (Educación Permanente de Adultos) servicio municipal de Coria que organiza cursos durante todo el año.

*nos teníamos que llevar una lata con un brasero pá poder estar calentitas.*

Ya para acabar ¿Usted cree que fue una buena idea hacer estos pueblos?

*Pá mí estupenda, porque ya te digo que mi padre –gracias a Dios hemos trabajao mucho, él y nosotros- pero mi padre con 7 hijos no tenía nada, vino aquí con su casita y uno de aquí, otro de allí, pos nos sacó adelante a todos... Ya te digo a que a escuela nada, a escuela no fui, mis hermanas ya sí, mis hermanas ya fueron a escuela y todo, pero yo como mayor ya llevaba 5 años a la que venía detrás de mí y yo no sé lo que es ir a una escuela.*

	<p>Nombre: Mª del Carmen Leal León</p> <p>Edad: 34 años</p> <p>Poblado: Rincón del Obispo</p> <p>Año de llegada: Sus abuelos llegaron en 1963.</p> <p>Lugar de procedencia: Sus abuelos procedían de Torrejoncillo.</p> <p>Profesión: Servicio de limpieza.</p> <p>Vinculación: Nieta de colonos y alcaldesa pedanea.</p>
---	---

¿A qué generación de colonos perteneces tú?

*Yo soy nieta en tó caso.*

¿En qué año llegaron tus abuelos?

*Pues sobre el 63 o el 64 (1963-1964) una cosa así. Mi abuelo procedía de Torrejoncillo y luego mi madre se casó con mi padre que es de Ceclavín.*

¿Y cómo recuerdas a ver crecido aquí?

*Yo super feliz en El Rincón, además nació aquí, ni en el hospital en Cáceres<sup>888</sup> ni nada, nació en casa de mi abuela, con mis dos hermanos mayores y luego ya el pequeño nació en Coria, ya estaba hecho el*

<sup>888</sup> Lo habitual entonces era ir a nacer al hospital de Cáceres, a unos 70 kilómetros de la localidad. En 1988 se inaugura el hospital Ciudad de Coria en Coria y entonces los partos se realizan allí. Aquellos que no podían desplazarse o que nos le daba tiempo eran atendidos en casa por una comadrona, en la década de los 50, 60 y 70 cobró mucha fama en la localidad de Coria Doña María “La Comadrona”.

hospital de Coria y yo super feliz, por eso he decidido seguir viviendo aquí, tengo mis dos niños que viven aquí, a mi marido le encanta El Rincón y siempre... Yo siempre se lo digo a mi marido y a mis hijos que siempre he sido aquí feliz, esto es para mí calidad de vida y quiero la calidad de vida para ellos también.

¿Qué te aporta El Rincón?

El Rincón me aporta muchísima tranquilidad, es un lujo vivir en El Rincón, como yo creo que en cualquier pueblo, es un lujo porque no tienes que coger ningún medio de transporte, no tienes lejos nada, tienes todo supercerca y la tranquilidad de que tus hijos salgan a la calle y no hay coches... ¿Me entiendes? Es que es todo, me aporta muchísimas cosas, me aporta calidad de vida, que eso es mucho hoy en día.

¿Y qué le falta al Rincón?

Le falta transporte, porque todo el mundo tenemos coche, pero todavía hay gente que no tiene coche y no tiene cómo ir a Coria y tiene que esperar la gente a que venga el jueves<sup>889</sup> para subir a Coria. A lo mejor el jueves va poca gente en el autobús, pero si hubiera más de continuo un autobús yo creo que si íbamos a más recados a Coria, no sé...

¿Como alcaldesa tú qué vas a hacer por el pueblo?

Pá empezar eso ya está dicho y se va a hacer dentro de poco –no parchear las calles- sino hacer calles que hace mucha falta porque está el pueblo de baches que es impresionante, pero eso ya está conseguido –creo yo, gracias a Dios- y falta tema de luces y cosas, también se está

---

<sup>889</sup> Los jueves es el día que se realiza el mercadillo semanal. Durante esa mañana hay un servicio de autobuses que baja y sube a los vecinos de la pedanía hasta Coria y a la inversa.



*mirando mucho tema de farolas porque hay muchas personas mayores y es que no pueden ni abrir la puerta porque es que no se ve, eso está ya prácticamente tó mirao...*

¿Comercios, algo que no hiciera necesario ir siempre a Coria?

*Hay una tienda y funciona bastante bien, la chavala tiene bastantes cosas –lo que es carnicería- el pescao no, porque el pescao es algo más fresco todavía, pero yo creo que la tienda que hay aquí sí sirve a la gente bastante bien. Hay una, porque yo creo que dos tampoco funcionarían mucho, pero eso sí bastante bien, luego en temas de bares, pues hay dos y yo creo que también con dos es suficiente, porque no salimos mucho –me voy a incluir-*

¿Tú crees que El Rincón ha estado un poco olvidado?

*Yo pienso que este año y pico para acá un poco, tampoco me atrevo a decir... Pero yo creo que sí... Que la gente estaba deseando que hubiera un representante por lo menos pá dar sus quejas, además que es que yo tengo pensao hacer una asociación de vecinos, a ver si la gente colabora y al menos yo me puedo sentir un poco arropada también, en el sentido de que el respaldo y una directiva de esa asociación y que la gente pues... Hagamos más fuerza a la hora de pedir al ayuntamiento ¿vale? Y eso pues sí, lo quiero convocar dentro de poco, tengo pensao hacer una reunión que espero vengan y nada, que sigamos tan unidos como antes, que ahora parece que la gente vamos cada uno por su lao. Seguimos siendo un pueblo, seguimos siendo una familia grande, con sus más y con sus menos, porque como en todo el mundo es normal seguimos teniendo nuestros roces y nuestras cosas pero no quiere por eso... Quiero que todo el mundo se sienta unido.*

¿Y cómo son las fiestas?

*Las fiestas en El Rincón han cambiao mucho, antes nos teníamos que conformar con una vaquilla y dos días de fiestas y antes lo que hacía la gente del pueblo era que se unía una comisión de fiestas e iba pidiendo por el pueblo, por cada casa, cada familia aportaba un dinero y con ese dinero se hacían las fiestas en El Rincón. Ahora ya da el ayuntamiento de Coria un dinero y claro las fiestas van a más. Yo las he vivío siempre fenomenal, me han encantao las fiestas del Rincón.*

¿Ahora hay más dinero pero los vecinos se implican menos?

*No lo sé, pero no es eso, quizás antes se vivían más intensamente... Ahora se viven igual de bien –a ver si me entiendes- con más cosas, porque hay más dinero, entonces al haber más dinero hay más toros, más días de fiesta, más verbenas,... Yo soy mu folclórica y me gustan mucho las verbenas y es una pena que la gente no vaya a las verbenas y se gaste ese dinero ahí a lo tonto porque luego estamos cuatro bailando y me da mucha pena eso, y las fiestas de hoy en día están muy bien, no nos podemos quejar ¿Me entiendes? Entonces se siguen repartiendo las perrunillas<sup>890</sup> las mayordomas, son las fiestas de San José Obrero...*

¿Y la gente sigue viviendo de lo que produce la parcela?

*Hombre... Pues la mayoría aquí es de la construcción, pero en el pueblo sigue habiendo gente que vive del campo pero ya es la mínima, es poca.*

¿Por qué?

*Pues no lo sé, porque yo el tema del campo la verdad es que no he trabajao nunca en el campo, nunca he trabajao en el campo, siempre he trabajao en otras cosas, pero vamos... ¿Qué por qué? Porque cada vez*

---

<sup>890</sup> Perrunilla: Dulce tradicional extremeño hecho a base de aceite, harina, anís molido huevos y azúcar.

*está menos valorao el campo, cada vez lo pagan menos y la gente se llega a aburrir de eso, no es vivir, no sé...*

¿Y a dónde se va la gente a trabajar en la construcción?

*Pues hay varias empresas aquí hechas en el pueblo, la mayoría de la gente está metida aquí con ellos y las otras en Madrid o en otros puntos de España.*

¿Cómo está el tema del polígono?

*Pues se está en ello, en eso no estoy yo muy informada, es que exactamente no estoy yo muy informada del tema... Se está viendo todo eso, es que no sé yo explicaros, porque hay que ver bien la zona, la zona ya se sabe en concreto donde es pero no me atrevo yo a hablaros del tema porque no lo sé exactamente.*

¿Crees que podríais hacer más cosas si no dependieseis de Coria?

*No sé, a la hora de independizarnos yo creo que es pronto, porque no veo yo que esté el pueblo preparado, sobre todo económicamente porque el dinero hoy en día es lo que mueve muchísimas cosas, o sea que no, yo creo que por ahora no... Hombre, si tuviéramos ayudas de más sitios a lo mejor sí nos atreviéramos, pero no...*

¿Cómo ves el futuro de El Rincón?

*Yo lo veo bien, además todos los jóvenes nos queremos quedar a vivir aquí, se han hecho muchísimas casas, también hay en proyecto más y hay una lista bastante importante de los jóvenes, te hablo de jóvenes con 17 y 18 años que ya comienzan a buscar su futuro, vamos con esa edad no... Pero sí los hay que se quieren hacer su casita y sus cosas y*

*hay más personas que casas se puedan hacer si cabe, o sea bastante bien... El tema de las casas nuevas la mayoría son todos de aquí, que están casaos con chicas de fuera o chicos o de aquí mismo del pueblo... Son todos de aquí...*

¿Va a ser una ciudad-dormitorio de Coria?

*Bueno, pues no lo sé, ciudad-dormitorio no la llamaría yo, simplemente que la gente que es de aquí se quiere quedar a vivir aquí, no sé... Hombre, aquí para trabajar es difícil, ya es difícil buscar trabajo en Coria contra más en El Rincón ¿Entiendes? Entonces yo ciudad-dormitorio no llamaría, sino un pueblo en el que se quiere quedar la gente a vivir y para buscarse la vida tiene que salir fuera a buscársela... Aquí viene mucha gente, pero es que casas no hay, no hay casas, yo pienso en cada vivienda que se ha hecho y son de gente de aquí, es que de fuera hay uno si acaso y poco más, o sea que fíjate la gran mayoría que hay de aquí.*

¿Qué recuerdos tienes del colegio?

*Éramos muchísimos niños, porque además vivía gente en el campo en varias parcelas por ahí –La Saucedá que se llamaba y varias por ahí- y éramos muchos, hemos llegao a ser ciento y pico niños aquí en el colegio, cuando ahora son 27 o 28 niños los que hay, o sea hay una diferencia descomunal ¿Me entiendes? Y muy felices, yo tengo fotos de carnavales, recuerdo con muchísima añoranza el comedor, además mi abuela era siempre la cocinera, luego pasó a ser pensionista y luego se puso María y yo vamos... Fui muy feliz.*

¿Los maestros vivían aquí?

*Si, hay casas de los maestros, llegaron a vivir –sino recuerdo yo mal- estas casas que tenemos aquí a la derecha, pero luego ya claro, si venían*

*los profesores de Coria pues ya dormían en Coria, pero al principio y luego después yo recuerdo que sí.*

¿Y hasta qué curso se podía hacer aquí?

*Antes era hasta octavo. Hoy los niños siguen más estudiando pero antes en octavo lo dejábamos –yo me incluyo- y hasta ahí, porque tampoco nos han dao muchas opciones a estudiar... No eres consciente con 14 o 15 años de tu futuro y te pones a trabajar, metes dinero en casa y sigues trabajando, porque metes dinero, estás ayudando y bueno y no piensas en tu futuro porque yo ahora mismo tengo dos hijos y si puedo desde luego que sigan estudiando, desde que son pequeños hay que motivarlos, eso es una motivación que tienes que ver en casa...*

¿Y el turismo rural aquí?

*Pues no se ha pensao todavía eso, por aquí cerca hay unas casas rurales, pero del pueblo nada, porque por aquí ¿Yo qué sé? Habría que estudiarlo y verlo...*

Ya para terminar ¿Crees que si se volviesen a hacer pueblos como este, habría gente que quisiera venirse a vivir a ellos?

*Muchísima, porque a mí muchísima gente me pregunta por casas en El Rincón... Muchísimas, te lo puedo asegurar, porque la gente busca tranquilidad, de hecho yo creo que los chalets que se han hecho es porque la gente va buscando tranquilidad, que nadie los moleste. No quieres vecinos ni arriba, ni abajo, ni a los laos y aquí los tenemos, pero a unos metros más acá o a unos metros más allá y estoy segura de que sí se llenaría... Vaya que sí...*

Si no fueran solo casas, si no lotes ¿Crees que habría jóvenes que se meterían en la agricultura?

*Hombre si hubiera más ayudas sí, porque no vas a estar en el campo trabajando como una loca o como un loco si luego vas a sacar ná. Al precio que está el maíz hay muchas cosas ¿Me entiendes? Por eso hay muchas parcelas que no se cultivan y está el tema de las paulonias que son árboles para la biomasa y la gente que tiene las parcelas que no las trabaja y además están subvencionaos.*

¿Sabes si hay alternativas en el pueblo a la agricultura tradicional? ¿Algún proyecto?

*No estoy mu puesta al día de la agricultura, no lo sé... No lo sé.*

**Anexo IV: Legislación aplicable a los colonos.**

Orden del 30 de Mayo de 1945:

Art. 1. La labor que el INC realiza en las fincas que constituyen su patrimonio, persigue dos finalidades: la parcelación y la colonización propiamente dicha.

La primera comprende cuantos estudios y trabajos son precisos para la instalación de los colonos en las unidades de explotación establecidas, la ordenación en las mismas y su entrega en propiedad a quienes las explotan, una vez cumplidos los requisitos y condiciones necesarias.

La segunda incluye el estudio y ejecución de las obras y mejoras que exija o aconseje el aumento de la productividad de las explotaciones o el perfeccionamiento de las condiciones de vida de los colonos.

Art. 2. La parcelación puede constar de un sólo período denominado “de acceso a la propiedad”, o distribuirse en dos etapas llamadas “de tutela” y “de acceso a la propiedad”.

El período de tutela afecta a los colonos instalados en cualquiera de las fincas en poder del Instituto que no dispongan de los medios de explotación necesarios. Se inicia con la entrada de los colonos en la finca y termina cuando, habiéndose acreditado a juicio del Instituto que posee la capacidad suficiente para pasar al período de propiedad, se les entrega el título de posesión correspondiente.

El período de propiedad afecta a los colonos que satisfagan el 20% del importe de sus parcelas y cuenten con los necesarios medios de cultivo antes de su instalación. Se inicia con la entrega a los colonos de los títulos de posesión, y finaliza cuando, cumplidas todas sus obligaciones, han adquirido la propiedad de la tierra y de las mejoras a ella adscritas y reciben el título de propiedad correspondiente.

Art. 3. Antes de iniciarse el período de propiedad, se formulará, para cada finca, el proyecto de parcelación, en el que han de estudiarse las unidades de explotación que, de acuerdo con las características del precio, se consideren convenientes establecer. Incluirá asimismo dicho proyecto el desarrollo económico de estas unidades, su valor y el plazo y condiciones en que ha de ser reintegrado por los colonos el precio de la tierra.

Art. 4. Una vez aprobado el proyecto de parcelación y realizado el ingreso del 20% del valor de la parcela que se le asigne, se hará entrega a cada parcelero del “título de posesión” que le garantice el libre disfrute de su parcela mientras cumpla sus obligaciones normalmente. Recibirá asimismo la llamada “libreta de colono”, en la que figurará detallada en todo momento su situación económica con el Instituto.

Art.5. Los colonos que se encuentren en este período, sea cualquiera la finca sobre la que se encuentran instalados, ya provenga de gestiones anteriores a la del Instituto o haya sido adquirida por éste, y se encuentre o no en zona declarada de interés nacional, tendrán su situación regulada por el Real Decreto Ley de 9 de marzo de 1928 y disposiciones concordantes.

Art.6. Con independencia del 80% del valor de la tierra y del total del importe de las mejoras realizadas por el Instituto en la finca, los colonos han de abonar el 5% en concepto de gastos de parcelación, determinándose el canon anual de reintegro por la suma de las cuotas siguientes:

- a) Cuota de capital, obtenida dividiendo el 85% del valor de la tierra por el número de años en que se ha fijado su amortización.
- b) Cuota de intereses correspondientes al valor de la tierra.
- c) Cuota de mejoras, determinada dividiendo el importe de las que corresponden al colono una vez deducidas las subvenciones establecidas por el Instituto, en su caso, por el mismo número de años que se fije para la amortización de la tierra.



Cuota de anticipos que cubran las contribuciones, impuestos u otros gastos que anualmente adelante el Instituto.

Art. 7. Si la adquisición se realiza previo compromiso de compra y conformidad de precios de futuros parceleros, pero sin que éstos abonen en el momento de la escritura el 20% del valor de la finca por no estar ultimado el proyecto de parcelación, se considerará como periodo transitorio el comprendido entre la compra del Instituto y la entrega de las parcelas y títulos de posesión a los parceleros.

Art.8. Durante este periodo transitorio, se abrirá por el Instituto una cuenta a la finca, cargándose a la misma cuantos gasto le suponga su explotación, así como los intereses correspondientes al valor total de la tierra, abonándose como contrapartida las rentas o cánones de análoga naturaleza percibidos y cuantos ingresos se obtengan por otros conceptos.

Una vez aprobado el proyecto de parcelación, se saldará esta cuenta y si su saldo resultare favorable, se considerará su importe como primera partida para el pago de la tierra por los parceleros, y si fuera adverso, se distribuirá proporcionalmente al valor de los lotes, cargándose a cuenta de cada parcelero como anticipo realizado por el Instituto, anticipo cuyo pago se exigirá a los parceleros como anticipo en la forma y condiciones que para cada caso fije dicho instituto. En cuentas independientes, se sentarán las entregas que a cuenta del 20% hagan los peticionarios de parcelas en la finca, abonándoseles los intereses correspondientes al periodo comprendido entre la fecha de ingreso y el de entrega de la parcela, en cuyo momento, las cantidades entregadas y sus intereses han de cubrir el importe del 20% a cargo del parcelero, practicándose a estos efectos la oportuna liquidación.

Art. 9. Estos parceleros, con independencia de sus obligaciones económicas, deberán cumplir cuantas normas el INC establezca con carácter general respecto a la intensidad agrícola y ganadera de la explotación, muy especialmente en las fincas situadas en zonas cuya colonización ha sido declarada de interés nacional. El no cumplimiento de estas normas podrá originar la expulsión del colono en caso de reincidencia abusiva.

Art.10. Durante este periodo, las relaciones entre el INC y los colonos se regularán por una modalidad especial de aparcería, en virtud de la cual el primero hace determinadas aportaciones a la explotación, percibiendo a cambio un tanto por ciento de los productos principales que el colono obtiene.

El Instituto puede aportar:

- la tierra y las mejoras permanentes a ella adscritas.
- El grado de labor y renta en su totalidad, o en la parte necesaria para completar el que posean los colonos.
- La maquinaria agrícola, en forma análoga o la señalada en el apartado anterior.
- Las semillas y piensos que sea necesario o conveniente adquirir fuera de la explotación.
- Los abonos minerales, insecticidas y criptogamicidas.
- Los impuestos territoriales y cuantos afecten a la propiedad.
- La dirección técnica de la explotación.

Los colonos aportarán su trabajo, de de los miembros de su familia que con él conviven y todos los restantes gastos que suponga la explotación.

Art. 11. El tanto por ciento de productos principales y de fácil conservación que el colono ha de entregar al Instituto se determinará anualmente, de tal forma que partiendo de producciones medias su importe permita cubrir el reintegro en 5 años del valor de la maquinaria agrícola, del ganado de trabajo y de cuantos anticipos se

hubieran hecho a los colonos aumentado en el importe de las aportaciones anuales que a la explotación hace el INC.

Las entregas de productos podrán ser sustituidas, cuando así se estime conveniente, por su importe en metálico a los precios que se fijen.

Art. 12. A cada colono se entregará la denominada “Libreta de Colono” en la que se describen y valoran los bienes de toda clase que el Instituto le entrega, con carácter de depósito, hasta que haya adquirido su plena propiedad. Asimismo se hará constar en ella anualmente los resultados de la aparcería con el Instituto.

Art. 13. Por el Instituto se abrirá una cuenta individual a cada colono, cargando en la misma, durante el periodo de tutela, el valor del ganado y maquinaria entregado en depósito, los anticipos de otra clase si los hubiere y el importe de las aportaciones anuales a la explotación que corresponden al Instituto, abonándose como contrapartida el importe de los productos entregados por los colonos.

Estos abonos se dedicarán preferentemente a cubrir las cuotas de amortización en cinco años, sin interés, del ganado y maquinaria en depósito y anticipos si los hubiera.

Art. 14. El ganado de renta o de renta y trabajo se reintegrará por los colonos mediante la entrega al Instituto del mismo número de crías que de cabezas recibidas, en la forma y condiciones que para cada especie se especifiquen por la Dirección General.

Las bajas sufridas por el ganado en este periodo, en que por ser propiedad del Instituto tiene sólo el carácter de depósito en poder de colonos, será el 90 % de su valor en inventario de cuenta del Instituto, salvo en los casos en que su muerte sea debida total o parcialmente a causas imputables al colono; si así fuera, su importe total o parcial se le cargará a su cuenta y en todos los casos correrá a su cargo el 10% del valor en inventario a que antes se hace referencia.

Art. 15. El período de tutela termina:

- Cuando en un plazo inferior a cinco años la cuenta individual del colono arroja un saldo a su favor por haber cubierto con el importe de sus entregas los cargos de la misma, siempre y cuando a juicio del Instituto reúna las condiciones necesarias para pasar al periodo de propiedad.
- Al terminar los cinco años, si el colono reúne las debidas condiciones, sea cual fuere el saldo de su cuenta siempre y cuando se haya cubierto el valor de los bienes entregados en depósito y la inferioridad de sus entregas respecto a las previstas, no sean imputables a su negligencia o mala fe.

Art. 16. Durante este periodo, serán motivos de expulsión de los colonos, los siguientes:

- Incapacidad manifiesta para la explotación de la parcela.
- Negligencia habitual e incumplimiento reiterado de las órdenes emanadas del INC.
- El abandono de las labores que exigen los cultivos y el cuidado de la ganadería para realizar trabajos a jornal en predios ajenos.
- El causar daños voluntarios en la parcela, mejoras, edificaciones o plantaciones.
- El negarse sistemáticamente a realizar los trabajos de conservación que exigen las mejoras y edificaciones.
- El falseamiento, ocultación o venta fraudulenta de aquellos productos sujetos a aparcería con el Instituto.

Art. 17. Al pasar el periodo de propiedad los colonos que hayan estado sometidos previamente al de tutela, sus relaciones con el INC se regularán en forma idéntica a la establecida al tratar de los parceleros con medios de explotación que aporten el 20% del valor de la parcela que se les adjudique, con la única variación que supone el exigirles el 5% para gastos de parcelación y el que las cuotas de amortización que se establezcan han de cubrir el total valor de la parcela.

Art. 18. Con independencia del proyecto de parcelación, para cada finca, se formulará el correspondiente de colonización que comprenda el estudio de cuantas obras, mejoras y plantaciones se considere conveniente realizar para aumentar la productividad de la finca y mejorar las condiciones de vida de los colonos.

Art.19. En las fincas parceladas, de acuerdo con el RDL de 7 de enero de 1927 y Decreto de 23 de julio de 1942, el INC podrá realizar cuantas mejoras considere necesarias para el aumento de la productividad y mejor explotación de la finca o para la elevación del nivel de vida de los colonos, anticipando a estos efectos, con cargo a su presupuesto, las cantidades necesarias que deberán ser reintegradas por los parceleros en los mismos plazos que el valor de la tierra.

Art. 20. A las fincas adquiridas de acuerdo con el art. 4º del Decreto de 23 de julio de 1942 y artículo 1º del Decreto de 5 de julio de 1944 les serán de aplicación las subvenciones que establece la ley de Colonización de Grandes Zonas del 26 de diciembre de 1939, en la forma que se especifica en los apartados siguientes:

- Se considerarán como obras no imputables a los colonos, y que por consiguiente han de ser ejecutadas por el Instituto, los edificios de carácter comunal o social de los nuevos pueblos, los suministros de energía eléctrica a los mismos, las carreteras que enlacen éstos con vías de comunicación ya existentes, así como las de análoga naturaleza que el Instituto realice en colaboración con los ayuntamientos de núcleos que pertenezcan a términos municipales enteros propiedad del INC.
- Podrán recibir subvenciones, hasta del 40% de su valor, las obras de transformación de secano en regadío, los caminos de todas las clases dentro de la finca, las viviendas y dependencias para los colonos y sus ganados, las instalaciones industriales de transformación, las plantaciones agrícolas o forestales e incluso el valor de la tierra, ya en forma de reducción global

entre el precio de adquisición por los colonos o mediante la supresión de la renta durante le periodo de tutela.

- Podrán recibir subvenciones, hasta del 30% de su valor, las obras de carácter privado complementarias de la explotación, especialmente las instalaciones por particulares de industrias de transformación que faciliten la de los productos obtenidos en la nueva zona colonizada.
- El establecimiento de estas subvenciones exige por la Dirección General de Colonización que se eleve al Excmo. Sr. Ministro de Agricultura propuesta razonada en la que se especifiquen las obras que deben ser realizadas totalmente a cargo del Estado, las obras y aportaciones a cargo de los colonos que son necesarias subvencionar fijando la cuantía de estas subvenciones y las que deberán ser reintegradas totalmente sin subvención de ninguna clase.