UNIVERSIDAD DE EXTREMADURA

TS-4287

Biblioteca de la Universidad de Extremadura

Biblioteca de la Universidad de Extremadura



UNIVERSIDAD DE EXTREMADURA
2 202000 147213
Biblioteca de la Universidad de Extremadura

Biblioteca de la Universidad de Extremadura

TS-4287

LECCIONES

DE

GEOGRAFIA UNIVERSAL.



COLEGIO UNIVERSITARIO
CÁCERES
BIBLIOTECA

SEVILLA,
Con licencia, Imprenta de D. Mariano Caro.
1828.

Biblioteca de la Universidad de Extremadura

Esta obra está bajo la proteccion de las leyes, para los efectos de propiedad. Su edicion lleva la contraseña conveniente, para usar en su dia del derecho que competa á los editores.

Biblioteca de la Universidad de Extremadura

INTRODUCCION.

Los fundamentos de la Geografía debieron su origen á la comunicacion de las sociedades; y con especialidad á las primeras correrías é incursiones militares, que en los pueblos débiles hicieron los mas fuertes. Pero estos fundamentos no hubieron de ser sino noticias é ideas inconexas y vagas, hasta que la Astronomía, facilitando por una parte la navegacion y tráfico de los paises separados por la mar, y por otra obligando á los hombres á imaginar círculos y puntos fijos en el cielo, para determinar la situacion y el movimiento de los astros, los condujo á suponer otros círculos y puntos equivalentes en la tierra para asignar la posicion de los lugares, los términos de las naciones, y la direccion de los rios. Desde los tiempos famosos de Roma y Cartágo se atravesaba el Mediterraneo en todas direcciones. Mucho antes los Griegos, y mas todavia los Fenicios, se arrojaban algunas leguas en el occeano, á lo largo de las costas del Africa. Empero los viajes marítimos no llegaron á li-

Biblioteca de la Universidad de Extremadura

bertarse de sus trabas, hasta que el descubrimiento de la brújula dió audacia á los navegantes para lanzarse en lo interior de los mares, perdiendo de vista todo punto de apoyo en el continente; y entonces fue cuando la Geografía empezó á hacer sus mayores progresos.

Esta auxiliaba recíprocamente la navegacion; y los hombres, con la seguridad de su descubrimiento, ambiciosos de gloria, y excitados por la codicia de las riquezas, y por la curiosidad de indagar lo que sucedia en las regiones desconocidas y remotas, se entregaron sin reserva, y en gran número á las navegaciones. Un Genoves feliz, descubriendo un mundo nuevo, encendió mas esa disposicion y aumentó en el siglo 15 la concurrencia de los navegantes. Los viajes marítimos recibieron un impulso rápido, y ya no queda region alguna del globo en que no penetren la investigacion y el reconocimiento de los Europeos. El corazon del Africa por sus abrasadores arenales, y las extremidades de los polos por sus montañas de hielo, ofrecen, sin embargo, todavia obstácu-

Biblioteca de la Universidad de Extremadura

los insuperables, que muchos impávidos proejan incesantemente por superar á fuerza de invenciones y de arrojos.

Asi es como la Geografía, que tubo su origen en los viajes, ha concurrido á su vez á estender y facilitar estos, proporcionando así al género humano la mutua comunicacion de los pueblos mas distantes; dando fomento á la propagacion de los conocimientos útiles, al cambio de las producciones naturales y de las obras del arte, y al aumento y amenidad de la historia natural en todos sus ramos; y ofreciendo, en fin, las ventajas y comodidades sin número que reclama al presente la cultura de la sociedad.

Tal ha sido el origen, y tales las causas de los progresos de la Geografía. Su curioso é importantísimo objeto es nada menos que darnos á conocer este globo que habitamos, los territorios de las naciones que en él se han formado, la estension y la profundidad de los mares, las distancias de los lugares, el curso de los rios y la altura de las montañas: y en cuanto á su parte histórica nos ins-

Biblioteca de la Universidad de Extremadura

truye de la religion, gobierno, idioma, clima, fertilidad y producciones de todos los pueblos, y del número de sus habitantes; infiriéndose de aqui la necesidad que de su estudio tienen todas las clases de la sociedad, el militar, el diplomático, el comerciante, y en una palabra todas las personas de uno y otro sexo, no solo de aquellas que se dedican á la lectura de la historia, de los viajes, de los papeles públicos y aun de muchas novelas, sino tambien de aquellas que tengan que alternar en sociedades, en que la conversacion se estienda algo mas que á las cosas relativas á su casa y á su pueblo.

Un tratado de Geografía no podía por tanto faltar á nuestra Coleccion; y para formar el que ahora ofrecemos á la juventud española, hemos tenido presente todo lo mas selecto y mas moderno que se ha publicado en la materia, reduciéndolo á un corto número de lecciones, con arreglo al plan que nos hemos formado; y como los elementos Geográficos tienen su fundamento en algunos generales de Astronomía, principiaremos el presente tratado con unas rápidas nociones astronómicas.

Biblioteca de la Universidad de Extremadura

LECCIONES
DE
GEOGRAFIA UNIVERSAL.

LECCION I.

Nociones Generales.

Pregunta. ¿Qué es Geografía?

Respuesta. La ciencia que tiene por objeto la descripcion de la tierra.

P. ¿En cuántas partes se divide el estudio de la geografía?

R. En tres, á saber: geografía astronómica, geografía física y geografía política.

P. ¿Qué se entiende por geografía *astronómica*? (1)

R. Por geografía astronómica se en-

(1) *En las lecciones de astronomía tratamos especialmente de esta parte, contrayendonos por ahora á las otras dos, y en particular á la geografía física.*

Biblioteca de la Universidad de Extremadura

tiende la descripcion de la tierra, con relacion al sistema solar ó al cielo, demostrando la correspondencia que las partes de la tierra tienen con las del cielo, y los efectos principales de esta correspondencia.

P. ¿Qué se entiende por geografía *física*?

R. Se entiende la descripcion de la tierra con relacion á sí misma, examinando su estructura exterior, sus divisiones en tierra y agua, las subdivisiones de estas mismas partes, su disposicion y enlace. Abraza asimismo la estension, colocacion, límites y nombres de los diversos paises que la ocupan; sus climas, suelo y aspecto; sus montañas y bosques; sus mares, golfos, bahías, cabos, rios, arroyos, lagos, canales, y las producciones de los tres reinos de la naturaleza.

P. ¿Qué se entiende por geografía *política*?

R. Es la descripcion de la tierra con relacion á sus habitantes, dividiendo y clasificando las distintas naciones que la ocupan, su poblacion, usos, costumbres, hábitos, ocupaciones, cultura, religion y lenguas; las universidades y sociedades literarias que tienen; la industria, manufacturas y comercio que hacen; el gobierno de los diversos Estados; sus rentas

Biblioteca de la Universidad de Extremadura

é impuestos; sus fuerzas, leyes, gerarquias; su historia, y finalmente su topografía.

P. ¿De qué consta el globo que habitamos?

R. De tierra y de agua.

P. ¿Cuál es la tierra?

R. La parte mas elevada de la superficie de dicho globo.

P. ¿Cuál es el agua?

R. La contenida en las partes mas bajas del mismo globo, cubiertas con una cantidad considerable que llamamos *mar*. Se cree, con fundamento, que la mayor profundidad de la mar, no excede en mucho, á la altura de los montes mas elevados, y que su estension es mas que tres veces la de la tierra.

P. ¿De qué figura es la tierra?

R. Proximamente redonda en forma de naranja. (1)

P. ¿Cuál es la estension de la tierra?

R. Se le pueden regular en 8000 léguas españolas de círculo.

P. ¿A cuanta distancia está la tierra del Sol?

(1) *Se cree que la tierra es de figura semejante á la de una naranja, por que se ha observado que todos los cuerpos aumentan de gravedad aproximandolos á cualquiera de los polos, y por el contrario disminuyen trayendolos hácia el ecuador; y como*

Biblioteca de la Universidad de Extremadura

R. A mas de veinte y ocho millones de leguas.

P. ¿Tiene algun movimiento la tierra?

R. Tiene dos. Uno al rededor del sol, que se llama de traslacion, con el cual termina su vuelta en el espacio de un año; (1) y otro al rededor de su propio eje, que se llama de rotacion, y termina su vuelta en el espacio de un dia. (2)

es constante que los cuerpos son mas graves cuando se hallan mas cerca del centro de la tierra, se ha deducido de aqui que los puntos polares distan menos de dicho centro que los ecuatorales, y por consiguiente la tierra es algo achatada hácia los polos. En las lecciones de física se hallará la conveniente ilustracion sobre este punto.

(1) *Esta vuelta de la tierra al rededor del sol, no se verifica precisamente en los 365 dias que contamos en el año civil, sino en 365 dias 5 horas 48 minutos y 50 segundos de que consta el año natural ó astronómico, segun lo esplicamos clara y estensamente en las lecciones de cronología y en las de astronomía.*

(2) *Aunque se dice que la tierra dá su vuelta en un dia, no es exacto por que la ejecuta en 23 horas 56 minutos y 4 segundos; mas por efecto del movimiento anual queda al fin de cada una, en diversa direccion de la que tenia, y necesita andar ademas un pequeño arco de su circunferencia hasta volverse á presentar al sol en el mismo meridiano que estaba el dia anterior, y entonces se completa el dia: pero esta diferencia entre la rotacion de la*

Biblioteca de la Universidad de Extremadura

P. ¿Con qué nombre se distinguen estos movimientos?

R. El primero, con el de movimiento anual, y el segundo con el de movimiento diurno.

P. ¿Cuál es el efecto del movimiento anual?

R. La mudanza de las estaciones.

tierra y el repaso de los meridianos por debajo del sol, no siempre es igual por que la órbita que recorre en el año, no es circular, sino elíptica, por cuya razon los arcos que describe ademas de su propia vuelta para completar el dia, son desiguales, resultando de esto, que tampoco los dias que contamos de 24 horas, las tienen exactamente; por lo que los Astrónomos los llaman dias medios, pues unos con otros todos los del año vienen á tener las 24 horas.

La revolucion diaria de la tierra se verifica con la velocidad de mas de 300 leguas por hora, ó bien de 5 leguas por minuto para los que habitan bajo la equinocial, y de menos progresivamente para los que viven hácia los polos; y la causa de no advertir este movimiento, consiste en que se mueven con nosotros todos cuantos objetos nos rodean y podrian servirnos de punto de comparacion. El sol, la luna y los demas astros son los que nos lo hacen conocer. El aire atmosférico, como parte constitutiva de nuestro planeta, se mueve con él y con nosotros, y por consiguiente no se nos opone, ni podemos notar los obstáculos que advierte el que camina ó corre, que haciendolo con mucha violencia, suele ser privado de la respiracion.

Biblioteca de la Universidad de Extremadura

P. ¿Cuál es el efecto del movimiento diurno?

R. La succesion del dia y de la noche.

LECCION II.

Redondez de la tierra.

P. Puesto que la tierra es proximamente redonda ¿qué ventajas nos resultan de ello?

R. La succesion del dia y de la noche, y la de las estaciones, con que la Sabiduría Divina nos ha propocionado inmensas ventajas. (1)

(1) *Una de las principales ventajas que produce la alternativa del dia y de la noche, es la de contribuir eficazmente á la vejetacion de las plantas, y á la purificacion del aire atmosférico, que sirve á la respiracion animal. La noche interrumpiendo la accion de los rayos solares, favorece la condensacion de los vapores, elevados de la tierra y de las aguas durante el dia, y forma de ellos el rocío que sirve de nutrimento y refrigerio de las plantas. Estas mismas, cargadas durante la noche de* gas ácido carbonico *tan perjudicial á la respiracion, exala á la presencia de la luz del dia, el* Oxígeno *que contribuye á sostener la vida; y por este medio se repone la atmósfera del que pierde continuamente en la combustion. Aunque estos conocimientos no sean de este lugar, y sí de las lecciones de químí-*

Biblioteca de la Universidad de Extremadura

P. ¿Cómo representan artificialmente los geógrafos la tierra?

R. Por medio de un globo en que están señaladas, con la debida proporcion, las mares, islas, continentes y demas partes conocidas; como tambien los círculos imaginados para entender los fenómenos celestes, y su relacion con el movimiento de la tierra.

P. ¿Cómo se prueba que la tierra es redonda?

R. Por la vista de los objetos distantes: por ejemplo, la de un navio; el cual á los ojos del espectador que esté en tierra, vá desapareciendo por su parte inferior, y ocultandose succesivamente, hasta que desaparecen las extremidades de los mástiles. Si el navio marcha hácia el espectador, sucede lo contrario; esto es, lo primero que se ven son las puntas de los mástiles, succesivamente se va descubriendo todo el navio hasta su parte inferior: las cimas de las montañas en los grandes desiertos, la punta superior de los edificios &c. (1)

ca donde las esplicamos con mayor estension, hemos creido oportuno satisfacer asi á la pregunta para mejor admirar las obras del Hacedor Supremo.

(1) *Esta es la razon porque los navegantes, cuando sospechan hallarse cerca de alguna costa, hacen la descubierta desde las cofas y crucetas para descubrir mas pronto la tierra; y con el mismo ob-*

Biblioteca de la Universidad de Extremadura
CÁCERES

Por los eclipses de luna, en los cuales la sombra de la tierra, dibujada en aquel astro, aparece de forma circular.

P. Siendo la tierra redonda ¿cómo se mantiene en el espacio, y cómo se sostienen los hombres en su superficie?

R. La tierra se mantiene en el espacio, y hace en él los dos movimientos diurno y anual, en virtud de la ley de gravitacion, y de la atraccion recíproca de los astros; y esta misma ley de la gravitacion que obliga á todos los cuerpos á propender hácia el centro, hace que los habitantes se mantengan en su superficie.

LECCION III.

Círculos.

P. ¿Cuáles son los principales *Círculos* de que se ha hecho mencion en la leccion precedente?

R. El Ecuador, la Eclíptica, los Trópicos, los Círculos, y los Meridianos.

P. ¿Qué es *Ecuador*?

R. El ecuador, ó línea equinocial es un gran círculo que se imagina dividir la

jeto se establecen las vigias y fanales en los puntos mas elevados de los puertos, para descubrir y ser descubiertos á mas larga distancia.

Biblioteca de la Universidad de Extremadura

tierra en dos partes iguales á igual distancia de los polos. Llámase asi, porque cuando el sol se halla perpendicularmente sobre este círculo, los dias y las noches son iguales para todos los habitantes de la tierra.

P. ¿Qué son *Polos*?

R. Los dos puntos opuestos de la tierra, ó las dos extremidades del eje imaginario, al rededor del cual hace la tierra su movimiento diurno.

P. ¿Cómo se llaman los polos?

R. El del Norte, se llama ártico, el del Sur, antártico.

P. ¿Qué es *Eclíptica*?

R. Es el gran círculo que el sol describe aparentemente en el espacio de un año, y se cruza con el ecuardor en dos puntos opuestos.

P. ¿Qué son *Trópicos*?

R. Dos círculos menores distantes proximamente cada uno $23\frac{1}{2}$ grados del ecuador. El trópico al norte del ecuador, se llama de cáncer; el trópico al sur se llama de capricornio, los cuales fijan la oblicuidad de la eclíptica que coincide con ellos.

P. ¿Qué son *Círculos polares*?

R. Son dos círculos menores, distantes proximamente cada uno $23\frac{1}{2}$ grados de su polo respectivo, y sobre $66\frac{1}{2}$ del ecuador.

P. ¿Qué son *Meridianos*?

Biblioteca de la Universidad de Extremadura

R. Todos los círculos que se trazan imaginariamente de un polo á otro. El meridiano de un punto del globo, es el círculo tirado de un polo á otro, que pasa sobre aquel punto. Cuando dicho punto pasa por debajo del sol es medio dia en él.

P. ¿Qué es *Orizonte*?

R. Hay dos orizontes; el sensible que es el círculo que limita nuestra vista, y el racional que es el que imaginamos divide la tierra en dos partes iguales, y es paralelo al sensible.

P. ¿Cómo se llaman los polos del orizonte?

R. *Zenit* y *Nadir*. El zenit es el superior, y nadir el inferior.

P. ¿Cómo se llaman los cuatro puntos cardinales del orizonte?

R. *Norte*: *Sur*: *Este*, *Oriente ó Levante*: *Oeste*, *Occidente ó Poniente*.

P. ¿Cómo se divide un círculo?

R. En 360 partes, llamadas grados; 180 grados forman un semicírculo: 90 grados un cuarto de círculo.

P. ¿Qué estension tiene un grado?

R. Aunque de la figura elíptica de los meridianos terrestres resulta, que las estensiones absolutas de los grados de latitud, medidos sobre la superficie de la tierra, van aumentando desde la equinocial hasta el polo, en la práctica ordinaria se

Biblioteca de la Universidad de Extremadura

supone que los grados son iguales, y que su estension es de 57000 toesas de Paris que corresponden á 133000 varas de Burgos. (1)

P. ¿En cuántas leguas se divide un grado?

R. En 20 leguas marinas de España de 6650 varas castellanas, á la que nos referiremos en estas lecciones.

P. ¿Y la legua como se divide?

R. En tres millas marítimas de 6650 pies de Castilla.

P. ¿Cómo se llaman estas millas con respecto al grado?

R. Un minuto ó legua geográfica, porque 60 de ellas, hacen la estension del grado.

P. ¿Cuántos grados geográficos hacen una hora de tiempo?

R. 15 grados.

P. ¿Por qué razon son 15 grados?

R. Porque dividiendose la circunferencia de la tierra en 360, y tardando esta 24 horas en repetir un dia completo por

(1) *Para inteligencia de las demas obras de geografia que se refieran á diferentes medidas, colocamos al fin de estas lecciones, y antes del indice, un estado de la correspondencia de la legua marina española en pies de Castilla con las demas de España y las mas conocidas de la Europa.*

Biblioteca de la Universidad de Extremadura

efecto de su rotacion, corresponden 15 grados á cada hora de tiempo.

LECCION IV.

Latitud y Longitud.

P. ¿Cómo se señalan los puntos de la tierra?

R. Por su situacion, calculada en virtud de su latitud, y de su longitud.

P. ¿Qué es *Latitud*?

R. La distancia de un punto al Ecuador en la direccion de Norte á Sur, ó de Sur á Norte. Si el punto está al Norte del Ecuador, su latitud se dice, latitud Norte, y latitud Sur, si está al Sur de aquel círculo.

P. ¿Cuáles son los puntos del globo que no tienen latitud?

R. Los que estan debajo del Ecuador.

P. ¿Qué son *Paralelos de latitud*?

R. Las lineas ó círculos trazados en el globo, paralelos al Ecuador.

P. ¿Cómo se encuentra la latitud de un punto?

R. En el globo, se encuentra la latitud volviéndolo hasta que el punto indicado se coloca debajo del meridiano de cobre, cuya escala de grados, indica de cuantos

Biblioteca de la Universidad de Extremadura

consta aquella distancia. En un mapa, la latitud está señalada en los grados laterales.

P. ¿Qué es *Longitud*?

R. La distancia de un punto al primer meridiano.

P. ¿Qué es *Primer meridiano*?

R. Es un meridiano especial señalado para servir de punto de comparacion: Los geógrafos Ingleses se arreglan al meridiano de Greenwich, y los franceses al meridiano del observatorio de Paris. Los antiguos llamaban primer meridiano al que pasaba por las Islas Canarias, y despues tomaban por primero al que pasa por la Isla del Fierro, y otros al del elevado pico de Teide, en la Isla de Tenerife; pero en el dia se refieren casi todos á los que pasan por Greenwich ó Paris; y en las escelentes cartas españolas publicadas últimamente, se toma por primer meridiano el que pasa por el Real observatorio que hubo en Cadiz. Nosotros nos referiremos en estas lecciones al meridiano que pasa por el seminario de nobles de Madrid, que ya por ser el de la Capital, ya porque hay otras obras que se refieren á él, parece ser el mas apropósito.

P. ¿Cómo se distinguen las longitudes?

R. La longitud oriental es la de los puntos situados al oriente del meridiano,

Biblioteca de la Universidad de Extremadura

y la de los colocados á su occidente es la longitud occidental.

P. ¿Cómo se encuentra la longitud?

R. En un globo, se encuentran señalados los grados de longitud en el Ecuador, y en un mapa en las escalas superior é inferior.

LECCION V.

Zonas.

P. ¿Qué son *Zonas*?

R. Ciertos espacios que rodean la tierra en direccion paralela del Ecuador.

P. ¿Cuántas Zonas hay?

R. Cinco, á saber: una tórrida, dos templadas, y dos frias.

P. ¿Qué es *Zona tórrida*?

R. Es la parte de tierra situada entre los trópicos. Se llama tórrida por el gran calor que en ella se esperimenta.

P. ¿Qué son *Zonas templadas*?

R. Las partes de la tierra situadas entre los trópicos y los círculos polares; y se llaman templadas, por estar lejos de los estremos del frio y del calor.

P. ¿Qué son *Zonas frias*?

R. Las partes de la tierra situadas entre los círculos polares, y sus polos respectivos; y se llaman frias, porque la

Biblioteca de la Universidad de Extremadura

oblicuidad de los rayos solares hacen que el clima de estos puntos sea el mas frio de la tierra.

LECCION VI.

Tierra.

P. ¿Cuáles son las grandes divisiones de la tierra?

R. La tierra se divide en cinco grandes porciones, que se llaman, Europa, Asia, Africa, America y Australia. (1.)

P. ¿Cuáles son las pequeñas divisiones de la Tierra?

R. Continentes, Islas, Península, Ismos, y Promontorios.

P. ¿Qué es *Continente*?

R. Una corta porcion de tierra limitada por el mar y que contiene varias naciones; como Europa &c.

P. ¿Qué es *Isla*?

R. Una porcion de Tierra rodeada de agua por todas partes, como Cuba, Puerto-

(1) *Algunos Geógrafos colocando esta parte del mundo á continuacion del Asia, la denominan Australacia, que quiere decir Asia austral, pero este nombre compuesto, no le es propio considerandola como la 5.ª parte del globo.*

Biblioteca de la Universidad de Extremadura

Rico, Mallorca. La reunion de muchas islas se llama *Archipielago.*

P. ¿Qué es *Peninsula?*

R. Es una porcion de tierra rodeada casi por todas partes de agua, pero que por otra está unida à un continente, como España lo está por los Pirineos.

P. ¿Qué es *Ismo?*

R. Una porcion angosta de tierra, que une un continente á otro, como el Ismo de Panamá; ó una peninsula, á un continente, como el Ismo de Morea.

P. ¿Qué es *Promontorio?*

R. Es una punta de tierra que entra en la mar, y su extremidad se llama cabo como el *cabo de Hornos.*

LECCION VII.

Agua.

P. ¿Como se llaman las porciones de agua que hay en la superficie del Globo?

R. Occeano, Mar, Golfo, Estrecho, Rio y Lago.

P. ¿Qué es *Occeano?*

R. Es una vasta porcion de agua que ocupa gran parte de la superficie de la tierra, y se subdivide en Atlántico, Pacífico, Indico, y del Norte.

Biblioteca de la Universidad de Extremadura

P. ¿Qué es *Mar*?

R. Una porcion de agua, menor que el Occeano; como el Mediterraneo, el Baltico, y el mar Negro.

P. ¿Qué es *Golfo*?

R. Es una parte de mar comprendida entre cierta estension de costa, como el Golfo de Méjico, el de Vizcaya &c.

P. ¿Qué es *Estrecho*?

R. Es una parte angosta de mar, que forma un tránsito de un mar á otro, como el Estrecho de Magallanes, y el de Gibraltar.

P. ¿Qué es *Rio*?

R. Es una corriente de agua, que tiene su origen en la tierra y desagua en el mar, como el Guadalquivir, el Tajo &c.

P. ¿Qué es *Lago*?

R, Es una porcion de agua rodeada de tierra por todas partes, como el Lago de Nicaragua.

LECCION VIII.

Europa.

P. ¿Cuál es la situacion geográfica de la Europa?

R. La Europa se halla situada entre los 36 y 72 grados de latitud Norte y los 8 de

Biblioteca de la Universidad de Extremadura

longitud occidental, y 62 de longitud oriental, contados desde el meridiano de Madrid.

P. ¿Qué límites tiene la Europa?

R. Por el Norte, el Occeano helado del Norte, por el Oriente Asia, por el Sur el mar Mediterraneo, por el Occidente el Occeano Atlántico.

P. ¿Por qué es célebre la Europa?

R. Por la sabiduría, cultura, inteligencia, y actividad de sus habitantes, por la fertilidad de su terreno, y por la suavidad de la mayor parte del clima que en ella domina.

P. ¿Qué estension tiene la Europa?

R. La Europa es la mas pequeña de las cuatro primeras grandes divisiones de la tierra, y su estension es de cerca de medio millon de leguas cuadradas.

P. ¿Cuáles son los principales Estados de Europa?

R. Suecia, Rusia, Dinamarca, Prusia, Hannover, la Sajonia, Wirtemberg, Baviera Austria, Estados de Alemania, Turquia, Francia, Paises Bajos, Suiza, Parma, Napoles, Roma, Cerdeña, Toscana, Portugal, la República de las sietes islas, los tres reinos unidos de la gran Bretaña, y España.

P. Adémas de estas siete islas y las que componen el reino unido de la gran Bretaña, ¿no se conocen otras en Europa?

Biblioteca de la Universidad de Extremadura

R. La de Ceilan en el Occeano Atlántico que pertenece á Inglaterra y Holanda. En el Mediterraneo la de Sicilia al Rey de Nápoles, de que se hablará en su lugar: la de Cerdeña, que pertenece al Rey de Cerdeña: la de Córcega que corresponde á la Francia: las de Mallorca, Menorca é Ibiza, conocidas por las Valeares, que corresponden á España; y Candia en el Archipielago que está bajo el dominio de los Turcos. Hay otras muchas Islas pequeñas de las cuales no hacemos mencion.

LECCION IX.

Suecia, Noruega y Laponia.

P. ¿Qué límites tiene Suecia?

R. El mar Baltico al Sur, el golfo de Botriia al Oriente; Noruega al Occidente, y el mar del Norte al Norte.

P. ¿Qué clase de pais es Suecia con respecto á su estension y á su clima?

R. Suecia es un pais dilatado, excesivamente frio en invierno, cubierto de montes coronados de nieve; pero el aire es puro y saludable.

P. ¿Cuanto tiempo dura el invierno en Suecia?

R. Siete ú ocho meses, y nueve en al-

Biblioteca de la Universidad de Extremadura

gunos puntos; pero el verano sobreviene con tanta prontitud, que los valles reverdecen en pocos dias.

P. ¿Qué clase de terreno es el de Suecia?

R. En general estéril, por estar cubierto de montes, rocas, bosques y lagos.

P ¿Cuáles son los principales productos de Suecia?

R. Plata, cobre, plomo, hierro, pez, alquitran, palos de navio, duelas, tablazon, pieles, sebo y miel, que los suecos esportan á otros paises.

P. ¿Cuál es el carácter de los suecos?

R. La fuerza, y la resistencia en el trabajo.

P. ¿Cuáles son las costumbres dominantes en Suecia?

R. La urbanidad, la aficion á la guerra, el valor, la actividad, la aplicacion al estudio, y el lujo.

P. ¿Cuál es la capital de Suecia?

R. Stocolmo.

P. ¿Cuántos habitantes tiene Suecia?

R Tres millones.

P. Qué renta annual se calcula que tienen los Estados de Suecia?

R. Siete millones y medio de pesos fuertes.

P. ¿Cuál era el nombre antiguo de Suecia?

Biblioteca de la Universidad de Extremadura

R. Escandinavia, el cual comprendia tambien á Noruega, pues la Laponia no fue conocida de los antiguos.

P. ¿Cuál es la Religion dominante en Suecia?

R. La Luterana; pero todas las otras son toleradas.

Noruega.

P. ¿Qué es Noruega?

R. Un pais estendido y montañoso, situado al Norte de Europa, y cuya poblacion no pasa de un millon de habitantes.

P. ¿A que Estado pertenece Noruega?

R. El último Estado á que perteneció Noruega, fue Dinamarca; en el dia pertenece á Suecia.

P. ¿Cuáles son las principales ciudades de Noruega?

R. Cristiania y Berguen; la primera contiene diez mil habitantes, y la segunda diez y nueve mil.

P. ¿En qué consiste la riqueza de Noruega?

R. En madera, hierro y cobre.

P. Cuál es la religion de los noruegos?

R. La Luterana: y su idioma es un dialecto del gótico.

P. ¿Cuál es el clima de Noruega?

R. En general es muy humedo, muy

Biblioteca de la Universidad de Extremadura

caliente en verano, y extraordinariamente frio en invierno.

P. ¿Cuál es la duracion de los mayores dias en Noruega?

R. Los dias mas largos tienen dos meses (1) de duracion en la parte del N. de Noruega, y 18 horas en la mas meridional. Esta gran variacion consiste en la mucha diferencia que hay de latitud en uno y otro extremo de aquel pais, pues es una larga cordillera que se estiende casi en direccion de Norte á Sur.

(1) *El fenómeno de la larga duracion de la luz del dia en el Norte de Noruega, se explica muy facilmente, por la configuracion de la tierra y la naturaleza de sus movimientos: si estuviesemos colocados junto al polo ártico, veriamos el sol constantemente desde Marzo hasta Setiembre, dando vueltas al rededor de nuestro orizonte, y no tendriamos noche alguna; y si gradualmente fuesemos colocados á menos grados de latitud Norte, iriamos viendo el sol algo mas, y con la intermision de una corta noche: asi pues, a 72.° latitud N. que se halla el extremo septentrional de la Noruega, los dias duran aun dos meses, que serán desde 22 de Mayo á 22 de Julio, tiempo en que el sol se halla sobre el trópico de Cancer, 23½ grados mas acá del ecuador. Por el mismo órden podemos deducir las demas diferencias de iluminacion y oscuridad de todos los lugares de la tierra; cuyo punto explicamos con la debida amplitud en las Lecciones de Astronomía.*

Biblioteca de la Universidad de Extremadura

P. ¿Qué carácter tienen los noruegos?

R. Son fuertes, valientes, amistosos, apasionados y vengativos.

Laponia.

P. ¿Qué es Laponia?

R. Es el pais situado mas al Norte de Europa. Se divide en Laponia Dinamarquesa, y Laponia Rusa, ó del Este.

P. ¿A qué Estado pertenece Laponia?

R. La mayor parte á Suecia, y lo demas á Rusia. Los límites de Laponia son desconocidos.

P. ¿Cuáles son las principales ciudades de Laponia?

R. Wardus y Kola.

P. ¿Qué especie de pais es Laponia?

R. Es un pais en extremo frio y esteril, cubierto de montes, rios y lagos, y de nieve durante las dos terceras partes del año. La mayor parte de los bosques son de pinos, y en ellos abunda un animal cuadrupedo llamado Reno.

P. ¿Qué especie de gente son los lapones?

R. Por causa de la aspereza del clima la estatura de los lapones es muy pequeña, y no pasa de cuatro pies; sus faccio-

Biblioteca de la Universidad de Extremadura

nes son toscas, su color muy moreno. Hablan un idioma apenas articulado.

P. ¿Cuánta es la poblacion de Laponia?

R. Sesenta mil habitantes.

P. ¿Cuál es la religion de Laponia?

R. Una mezcla del cristianismo y paganismo.

LECCION X.

Rusia Europea.

P. ¿Cuál es el nombre antiguo de Rusia?

R. Dividiase antiguamente en dos grandes partes llamadas Sarmacia, y Escitia; la primera al Oeste de la segunda; despues se llamó Moscovia, nombre derivado de su antigua capital Moscou.

P. ¿Cuál es la division de Rusia?

R. El Imperio ruso se divide en Rusia, Laponia, Finlandia, Polonia, y Rusia Asiatica.

P. ¿Qué es Finlandia?

R. Antes era una provincia de Suecia, pero los rusos la conquistaron el año 1809 juntamente con las Islas Adyacentes y una parte de Laponia; su principal ciudad es Abo.

Biblioteca de la Universidad de Extremadura

P. ¿Qué es Laponia Rusa?

R. La parte del Este, situada al Norte de Finlandia, y se incluye en el gobierno del Arcangel, pero los habitantes comercian principalmente con la Suecia y Noruega.

P. ¿Cuál es la parte de Rusia propiamente llamada así?

R. La parte situada en Europa, y limitada al Este por Siberia, al Sur por Polonia, al Oste por Finlandia, y al Norte por el Occeano. Esta parte de Rusia es la mas poblada.

P. ¿Qué es Rusa Polaca, ó Polonia?

R. Antes de la decision del congreso de Viena, celebrado el año 1814, este pais habia sido en cierto modo borrado del catálogo de los Estados políticos, y estaba dividido entre Austria, Rusia, y Prusia; pero despues de la caida de Napoleon, la parte que pertenecia á la Rusia fue erigida en reino, bajo la proteccion del Emperador de Rusia, que añadió á este dictado, el de rey de Polonia.

P. ¿Es muy dilatado el imperio Ruso?

R. No hay ningun Estado que lo sea mas en todo el Universo.

P. ¿Cuál es el clima de Rusia?

R. Como es tanta su estension, son muy diferentes los climas que en ella reinan.

Biblioteca de la Universidad de Extremadura

P. ¿Cuál es el aspecto del pais?

R. Arido y poco cultivado en las provincias del Norte; fértil, y muy abundante, sobre todo en granos, en las del medio dia.

P. ¿Cuáles son las producciones de Rusia?

R. Algodon, cera, seda, miel, pieles, cueros, maderas, sebo, y cañamo.

P. ¿Qué caracter tienen los rusos?

R. Son robustos, bien formados, de buen color, cumplimenteros, curiosos, y humildes: antes eran toscos y medio salvages, mas ahora van haciendo muchos progresos en la civilizacion.

P. ¿Cuál es la metrópoli del Imperio ruso?

R. San Petersburgo.

P. ¿Cuál es la religion dominante en Rusia?

R. La Griega cismática.

P. ¿Quien es el gefe de esta religion en Rusia?

R. El Emperador, que tambien se llama, Autócrata.

P. ¿Qué poblacion tiene la Rusia?

R. Treinta y seis millones de habitantes en Europa, y cinco en Asia.

P. ¿Cuáles son los principales rios en Rusia?

R. El Wolga, el Don, el Nieper, el

Biblioteca de la Universidad de Extremadura

Niester, el Dwina y el Vístula. El Wolga tiene mas de tres mil millas de largo.

LECCION XI.

Polonia. (1)

P. ¿Qué límites son los de Polonia?

R. Al Norte y al Este, Rusia; al Oeste, Prusia y Alemania; al Sur, Turquia y Ungria.

P. ¿Qué aspecto tiene el pais?

R. Es pais llano: bien regado con lagos y rios, y abundante en hermosos pastos.

P. ¿Qué clima es el de Polonia?

R. Por lo general, es templado, y saludable; y como está situada en medio de un vasto continente, el tiempo no es tan mudable como en los paises inmediatos al mar.

P. ¿Cuales son los principales productos de Polonia?

(1) *La Polonia ha estado mucho tiempo dividida entre la Rusia, Prusia, y Austria, y en el dia se hallan unidas á la Rusia casi las dos terceras partes de su territorio, con diez millones de habitantes, de los trece y medio que se supone á todo el pais. El Emperador de Rusia es el Virrey de Polonia, y en su nombre se preside su gobierno.*

Biblioteca de la Universidad de Extremadura

R. Cueros, cáñamo, lino, miel, y cera. Polonia tiene ademas muchas minas de sal.

P. ¿Cuáles son las principales ciudades de Polonia?

R. Cracovia, que era la capital en otro tiempo, y Varsovia que lo es en el dia.

P. ¿Cuáles son los rasgos característicos de la nacion polaca?

R. Los polacos son hermosos, altos, bien formados, robustos, osados y valientes; pero se les censura que siendo sumisos á sus superiores, son demasiado arrogantes con sus iguales, y hasta tiranos con sus inferiores.

P. ¿Qué poblacion tiene Polonia?

R. Trece millones y medio de habitantes.

P. ¿Qué renta anual se calcula que tendrá la Polonia?

R. Sobre veinte millones de pesos fuertes.

P. ¿Qué religion domina en Polonia?

R. La Católica.

Biblioteca de la Universidad de Extremadura

LECCION XII.

Dinamarca.

P. ¿Qué especie de pais es Dinamarca?

R. Es un estado pequeño; el pais es llano; el terreno feráz, y abundante en granos y otros vegetales. El clima es muy frio y duro.

P. ¿Qué paises componen los dominios de Dinamarca?

R. Una peninsula que comprende á Jutlandia, Sleswick, y Holstein, y las islas de Zelandia, Funen, Lelandia, Falster, Islandia, Faro, y otras mas pequeñas.

P. ¿Qué carácter tienen los dinamarqueses?

R. Son valientes, guerreros, frugales, é industriosos.

P. ¿Cuál es la capital de Dinamarca?

R. Copenhague, que está situada en la Isla de Zelandia.

P. ¿Qué poblacion tiene Dinamarca?

R. Tres millones de habitantes.

P. ¿Qué renta anual se supone á Dinamarca?

R. Siete millones y medio de pesos fuertes.

Biblioteca de la Universidad de Extremadura

P. ¿Cuál es la religion dominante en Dinamarca?

R. La Luterana.

P. ¿Como se llamava antiguamente Dinamarca?

R. Címbria. Los habitantes eran llamamados *Cimbri* por los romanos, y *Cimmeri* por los griegos.

P. ¿Qué es lo que se llama propiamente Dinamarca?

R. La Jutlandia del Norte, y del Sur, hasta el Holstein. La Jutlandia del Sur, se llama tambien Sleswick.

P. ¿Cuál es el origen de los címbrios?

R. La historia no lo dice; pero se cree que eran una colonia de escitas, que procedian del pais situado entre los mares Caspio y Euxino.

P. ¿Por qué se llamaron daneses los habitantes de Címbria?

R. Porque fueron conquistados en el siglo septimo por los *Danos*, pueblo muy valiente, que procedia de Noruega.

LECCION XIII.

Prusia.

P. ¿Qué especie de pais es Prusia?

R. Es un pais muy rico y fértil, que

Biblioteca de la Universidad de Extremadura

produce con abundancia lino, cañamo, y trigo.

P. ¿Qué partes componen el reino de Prusia?

R. Los Estados de Prusia estan situados en paises diferentes, á saber; Alemania, Prusia y Polonia. Algunos Estados de los de Alemania, situados á la orilla del Rhin, estan muy lejos de lo que propiamente se llama Prusia.

P. ¿Cuál es el nombre antiguo de Prusia?

R. Este punto está envuelto en mucha obscuridad. Parece que los habitantes primitivos eran muy valientes y belicosos, y que descendian de los Eslavos. La Prusia Ducal estuvo sugeta á los caballeros alemanes, que la conquistaron en el siglo trece. Fue erigida en ducado, por los años 1525, y en reino por los de 1701.

P. ¿Cuál es el carácter de los prusianos?

R. Son laboriosos, fuertes y animosos.

P. ¿Cuál es la capital de Prusia?

R. Berlin.

P. ¿A cuánto sube la poblacion de Prusia?

R. Antes de la última guerra con Francia, contenia aquel reino 8 millones de habitantes; pero durante la guerra disminuyó mucho su numero. Despues ha ad-

Biblioteca de la Universidad de Extremadura

quirido nuevos territorios con dos millones de habitantes, y el rey ha recibido el título de duque de Sajonia, con una porcion considerable de este pais.

P. ¿Qué religion domina en Prusia?

R. La protestante, dividida en dos sectas, Calvinista y Luterana; pero esta última es la mas propagada. El Gobierno tolera todas las otras creencias.

LECCION XIV.

Paises Bajos, ó Estados unidos de Holanda y Bélgica.

P. ¿Qué se entiende por reino de los Paises bajos?

R. Un Estado monárquico, que comprende los qne propiamente se llaman paises bajos, ó Bélgica y Holanda.

P. ¿Qué otro nombre se suele dar á los paises bajos?

R. Flandes; y á sus habitantes flamencos.

P. ¿Qué es Holanda?

R. Es un agregado de siete provincias que en otro tiempo se llamaron las siete provincias unidas.

Biblioteca de la Universidad de Extremadura

P. ¿Cuáles son los límites de Holanda?

R. Al Norte y al Oeste, el occeano Germánico; al Sur, Bélgica; y al Este, Alemania.

P. ¿Cuándo y por qué se separó Holanda de los otros Estados, con los cuales forma actualmente un cuerpo politico?

R. Esta separacion se verificó por los años de 1609, cuando los Holandeses, irritados por la dureza del duque de Alba que mandaba en nombre de Felipe II rey de España, sacudieron el yugo y formaron una nacion independiente.

P. ¿Qué especie de pais es Holanda?

R. Es un pequeño territorio, pero mas poblado proporcionalmente que ningun otro pais de la tierra. Casi todo este territorio está mas bajo que el mar, cuya inundacion se evita por medio de diques.

P. ¿Cuál es el carácter de los holandeses?

R. Son honrados, sencillos, laboriosos, muy dados al comercio y á la navegacion.

P. ¿Cual es la principal ciudad de Holanda?

R. Amsterdan.

P. ¿Qué especie de pais es Bélgica?

R. Es un pais abundante en trigo y

Biblioteca de la Universidad de Extremadura

pastos; el clima es templado, y hay muchas manufacturas de tela y encages.

P. ¿Qué límites son los de Bélgica?

R. Holanda al Norte, Alemania al Este; Francia al Mediodia, y el Occeano Germánico al Oeste.

P. ¿Cuál es la principal industria de los belgas?

R. La pesca del arenque y su conservacion por medio de la sal y del humo.

P. ¿Cuando se separó Bélgica de España?

R. Por los años de 1700, y fue cedida á la casa de Austria.

P. ¿Cuales son las principales ciudades de Bélgica?

R. Bruselas, Antuerpia, y Gante. Bruselas es la metrópoli del reino de los paises bajos; pero el rey reside una parte del año en la Haya, ciudad de Holanda.

P. ¿Qué poblacion tienen estos paises?

R. Seis millones de habitantes.

P. ¿Cuál es el nombre antiguo de Holanda?

R. Batavia, derivado de un pueblo de Alemania, llamado *Batti*.

P. ¿Cuál es la religion de estos paises?

R. En Holanda, la Calvinista es la dominante, y en Bélgica, la Católica; pero en uno y otro pais las demas religiones son toleradas.

Biblioteca de la Universidad de Extremadura

LECCION XV.

Alemania.

P. ¿Qué especie de pais es Alemania?

R. Es un pais muy estenso, situado en medio de la Europa, notable por los muchos Estados independientes que comprende; los cuales están unidos por el interés y el deseo de conservar la inviolabilidad de Alemania, y forman el Cuerpo político que se llama *Confederacion Germánica.*

P. ¿Són de igual magnitud é importancia todos estos Estados independientes?

R. Hay mucha variedad en sus gerarquías y poder. Hay Reinos, Electorados, Grandes ducados, Ducados, Marquesados, Principados, Obispados, y Ciudades libres.

P. ¿Cuáles son los reinos?

R. Austria, que es Imperio; Prusia, Baviera, Sajonia, Hanover, y Wirtemberg.

P. ¿Cuáles son los Estados de segundo órden que componen la Confederacion?

R. Los principados son: Baden, Hesse-Cassel, Darmstadt, Holstein, Luxemburgo,

Biblioteca de la Universidad de Extremadura

Brunswick, Nasau, Mechlenburgo, Weimar, Gotha, Cobourg, Meinungen.

P. ¿Cuáles son las Ciudades libres?

R. Lubeck, Francfort, Brema, y Hamburgo.

P. ¿Quién gobierna estas Ciudades?

R. Los Magistrados que sus habitantes eligen.

P. ¿Qué clima es el de Alemania?

R. Templado y sano, y en algunos paises muy frio.

P. ¿Cuál es el carácter de los alemanes?

R. Son francos, infatigables, buenos soldados, hábiles en las ciencias, excelentes músicos, y fecundos en invenciones.

P. ¿Cuál es la principal ciudad de Alemania?

R. Viena, Capital de Austria.

P. ¿Qué poblacion tiene Alemania?

R. Veinte y cinco millones de habitantes sin contar Austria ni Prusia.

P. ¿Cuáles son los principales rios de Alemania?

R. El Danubio, el Rhin, y el Elba.

P. ¿Cómo se llamaba en tiempos antiguos Alemania?

R. Germania; pero sus limites eran muy diferentes de los de Alemania actual.

P. ¿Qué es Baviera?

R. Es un reino situado en la parte me-

Biblioteca de la Universidad de Extremadura

ridional de Alemania, y cuyos límites son Suiza, Italia, y Wirtemberg por el Oeste y Mediodia, Sajonia por el Norte, y Austria por el Este.

P. ¿Cuál es la principal ciudad de Baviera?

R. La capital, que es Munich; una de las mas hermosas Ciudades de Alemania, situada á Orillas del rio Iser.

P. ¿Cuánta es la poblacion de Baviera?

R. Cuatro millones de habitantes.

P. ¿Qué renta anual se le supone á Baviera?

R. Diez millones de pesos fuertes.

P. ¿Qué es Sajonia?

R. Es un reino muy célebre en la historia antigua, que comprende parte del antiguo Electorado del mismo nombre, y de la Lusacia alta y baja, con los Ducados de Gota y Weimar.

P. ¿Qué poblacion tiene Sajonia?

R. Tres millones de habitantes.

P. ¿Qué renta anual se calcula que tiene Sajonia?

R. Cinco millones de pesos fuertes.

P. ¿Cuáles son las principales ciudades de Sajonia?

R. Dresde, que es la Capital, y Leipsick, famosa por la feria que se celebra

Biblioteca de la Universidad de Extremadura

allí todos los años, y que es una de las mas concurridas del mundo.

P. ¿Cuál es la religion dominante en Baviera y Sajonia?

R. La Católica; pero se toleran las otras.

P. ¿Qué es Hanover?

R. Es un reino situado en el Norte de Alemania, compuesto de los ducados de Luneburgo, Brema, Verden, Sajonia, Lunemburgo, y otros.

P. ¿Qué poblacion tiene Hanover?

R. Tres millones de habitantes.

P. ¿Qué renta anual se le supone á Hanover?

R. Siete millones y medio de pesos fuertes.

P. ¿Qué es Wirtemberg?

R. Es un reino situado en el mediodia de Alemania, el mas pequeño de los Estados que gozan este titulo en aquel pais.

P. ¿Cuál es la Capital de Wirtemberg?

R. Stuttgard.

P. ¿Qué es Baden?

R. Un gran ducado, situado entre el Rhin y el reino de Wirtemberg.

P. ¿Cuáles son las producciones de Baden?

R. Trigo, vino, frutas, y pescados de rio.

P. ¿Qué es Mecklemburgo?

Biblioteca de la Universidad de Extremadura

R. Un principado pequeño, situado en el Norte de Alemania, cuya casa reinante se divide en dos ramas, Schwerin y Strelitz.

LECCION XVI.

Austria.

P. ¿De qué se componen los dominios austriacos?

R. De Austria, Bohemia, Hungria, parte de Polonia, Moravia, Transilvania, Esclavonia, Croacia, Tiról, parte de Dalmacia, y Lombardia, inclusos los Estados de Venecia.

P. ¿Cuál es el carácter general de los austriacos?

R. Son sensibles, cultos, versados en las ciencias, y belicosos.

P. ¿Cuál es el aspecto del pais en Austria?

R. Es montañoso, y en muchas partes cubierto de grandes bosques. El suelo es generalmente fértil; pero las frecuentes guerras en que Austria se ha visto empeñada en los últimos siglos, se han opuesto á los progresos de la agricultura.

P. ¿Cuál es la metrópoli de los dominios austriacos?

R. Viena.

Biblioteca de la Universidad de Extremadura

P. ¿Cuanta es la poblacion de los dominios austriacos?

R. Veinte y ocho millones de habitantes.

P. ¿Cuál es la religion dominante en Austria?

R. La Católica.

LECCION XVII.

Turquia.

P. ¿Qué es Turquia?

R. Es un Estado dilatadísimo que comprende una parte de Europa, una parte de Asia, y otra de Africa.

P. ¿Cuál era el nombre antiguo de los Estados europeos de Turquia?

R. Grecia; bajo cuyo nombre se comprendian Macedonia, Tracia, Tesalia, y otros paises.

P. ¿Cuál es el origen de los Turcos?

R. Los Turcos se derivan de los Avaros, tribu de Hunnos, que habitaban en la gran Tartaria, hasta que la abandonaron arrojados por los Hunnos del Mediodia, y entonces se establecieron en Turquia, y fundaron aquel Imperio.

P. ¿Que clima es el de Turquia?

R. En general es sano y agradable;

Biblioteca de la Universidad de Extremadura

pero los habitantes sufren muy frecuentemente el azote de la peste, que en parte se atribuye á la falta de precauciones y de aseo.

P. ¿Cuál es el carácter de los Turcos?

R. Los Turcos son fuertes, y bien formados, pero no gustan del trabajo, y no sacan todas las ventajas que podrian del territorio que poseen.

P. ¿Cual es la Capital de Turquia?

R. Constantinopla, fundada por Constantino, y que ellos llaman *Estambul.*

P. ¿Cuanta es la poblacion de Turquia?

R. La parte de Europa tiene ocho millones de habitantes, la de Asia diez millones, y la de Africa dos millones y medio.

P. ¿Qué renta se le calcula á la Turquia en todas sus posesiones?

R. Se le calculan treinta y cinco millones de pesos fuertes.

P. ¿Cuáles son los principales montes de la Turquia Europea?

R. El Atos, el Pindo, el Olimpo, el Parnaso, y el Hemo.

P. ¿Cuáles son los principales rios de la Turquia Europea?

R. El Danubio, el Save, el Niester, el Nieper, y el Don.

P. ¿Cuál es la religion de los Turcos?

R. La Mahometana.

Biblioteca de la Universidad de Extremadura

LECCION XVIII.

Francia.

P. ¿Qué es Francia?

R. Es un pais muy vasto y poblado, que contiene mas de veinte y nueve millones de habitantes, 780 ciudades, y 41,000 villas y pueblos.

P. ¿Cuáles son los límites de la Francia?

R. España al Mediodia; Suiza, Savoya, y Alemania al Este; el Occeano y los paises bajos al Norte; el Canal de la Mancha y el Occeano al Oeste.

P. ¿Qué clase de terreno, clima, y producciones tiene Francia?

R. El aire es puro y sano; el clima es muy variado, como tambien el terreno. Produce trigo, lanas, miel, cera, ganados, y sobre todo excelentes vinos.

P. ¿Cuál es el carácter de los franceses?

R. Son vivos, inteligentes, valientes, vanos, ligeros, y muy dados á las ciencias y á las artes.

P. ¿Qué manufacturas son las que mas prosperan, y en que mas sobresalen los franceses?

Biblioteca de la Universidad de Extremadura

R. Las de paños, telas, quincalla, relojes, modas y joyería.

P. ¿Cuál es la capital de la Francia?

R. Paris.

P. ¿Cuales son los principales rios de Francia?

R. El Garona, el Loira, el Ródano y el Rhin.

P. ¿Cuáles son los principales puertos de mar de Francia?

R. Tolon y Marsella en el Mediterráneo; Burdeos, La Rochela, Cherbourg, Nantes, Brest, el Havre de Gracia y Dunquerque en el Occéano.

P. ¿Qué religion es la dominante en Francia?

R. La católica; pero hay muchos protestantes, y todas las demas sectas toleradas.

P. ¿Cuáles son las principales posesiones de Francia fuera de la Europa?

R. Las islas de Martinica y Guadalupe en las Antillas; parte de la Guayara, en América del Sur; Pondichery, en las Indias orientales, y la isla de Borbon en el Occéano índico.

P. ¿Cuál era el nombre antiguo de Francia?

R. Galia ó Gaula. Los romanos llamaban á los habitantes *Gali*, los griegos *Galataé*, y ellos entre sí se llamaban Cel-

Biblioteca de la Universidad de Extremadura

tas. Su nombre actual viene de *Francos*, pueblo que habitaba una parte de Germania.

P. ¿Ha tenido Francia en tiempos modernos otra estension qne la del dia?

R. Napoleon Bonaparte agregó al imperio frances la Bélgica, Holanda, las ciudades Anseáticas, muchos territorios de la orilla derecha del Rhin, Saboya, y una gran parte de Italia.

P. ¿Cómo está dividida la Francia?

R. En Departamentos, que toman su nombre de los rios ó de los montes, ó de otra particularidad que hay en cada uno de ellos, como Departamento del Sena, del Puy-de-Dome, de la Costa de Oro &c.

LECCION XIX.

Suiza.

P. ¿Qué es Suiza?

R. Es un pais estremamente variado por las dilatadas montañas que lo cubren; gobernado por sus magistrados, que forman una Dieta y un Consejo de Estado, y muy notable por los montes de nieve, ventisqueros, valles fértiles, pintorescos lagos, y demas puntos de vista que encierra.

Biblioteca de la Universidad de Extremadura

P. ¿Qué clima es el de Suiza?

R. Sano y agradable; aunque muy frio en invierno.

P. ¿Cuáles son las calidades que distinguen á los suizos?

R. La sencilléz de las costumbres, la frugalidad y el amor á la patria.

P. ¿Cuáles son las principales ciudades de Suiza?

R. Berna, Zurich, Lausana y Ginebra.

P. ¿Cuál es la poblacion de Suiza?

R. Dos millones de habitantes,

P. ¿Cuál es la renta anual de la Suiza?

R. Se le suponen sobre cinco millones de pesos fuertes.

P. ¿Cuáles son las principales manufacturas de Suiza?

R. Las de relojes, máquinas, quesos y tejidos de seda.

P. ¿Cómo se llamaba antiguamente Suiza?

R. Helvecia.

P. ¿Cuál es la religion de los suizos?

R. En unos cantones la católica, en otros la calvinista; pero en todos reina la mayor tolerancia religiosa.

Biblioteca de la Universidad de Extremadura

LECCION XX.

Italia.

P. ¿Qué es Italia?

R. Un pais hermosísimo llamado el jardin de la Europa; célebre por haber sido la cuna y el centro del imperio romano, y por ser hoy la residencia del Papa.

P. ¿Qué especie de clima y terreno tiene la Italia?

R. El aire por lo comun es muy templado y sano, el terreno muy fértil y variado.

P. ¿Cuáles son los productos de Italia?

R. El mejor aceite del mundo; sedas, vino, naranjas, limones, y toda clase de frutas.

P. ¿Cuál es el carácter de los italianos?

R. Son vivos, ingeniosos, inteligentes, muy dados á las prácticas de religion, irritables, aficionados á las diversiones, y sobresalientes en las Bellas Artes.

P. ¿Cómo está dividida la Italia?

R. La Italia, despues del Congreso de Viena, ha quedado dividida en esta forma: el Emperador de Austria posee Lombardía, Mantua, Venecia y Dalmacia, que

Biblioteca de la Universidad de Extremadura

todo junto forma lo que llamamos hoy reino Lombardo Veneto. El Rey de Nápoles, Nápoles y las dos Sicilias. El de Cerdeña, Saboya, Piamonte y el territorio Genovés con título de Duque de Génova. La Archiduquesa María Luisa, viuda de Napoleon, Parma y Plasencia. Las Casas de Este, los ducados de Módena, Massa, Carrara y Lunigiana. El Archiduque Fernando de Austria, la Toscana. Una Infanta de España, Luca; y el Papa, el territorio romano.

P. ¿Cuáles son los principales rios de Italia?

R. El Tiber, el Pó y el Arno.

P. ¿Cuáles son las principales ciudades de Italia?

R. Nápoles, Roma, Florencia, Génova, Turin, Milan, Venecia y Bolonia.

P. ¿Cuáles son los principales montes de Italia?

R. Los Alpes, los Apeninos, el Vesubio y el Etna (1).

P. ¿Cuál es la poblacion de Italia?

(1) *El Vesubio, inmediato á Nápoles, y el Etna en Sicilia son ambos muy notables por los famosos volcanes que contienen. Las cenizas del Vesubio han sido algunas veces arrojadas á mas de 50 millas, y las del Etna llegan con frecuencia á la distancia de 80.*

Biblioteca de la Universidad de Extremadura

R. Diez millones y medio de habitantes.

P. ¿Cuál es la religion dominante en Italia?

R. La católica; pero en la mayor parte de los Estados se toleran otros cultos, y en Toscana todos.

LECCION XXI.

Portugal.

P. ¿Qué es Portugal?

R. Un reino pequeño que ocupa parte del lado occidental de la Península española.

P. ¿Cuál es el clima de Portugal?

R. Es caliente y sano.

P. ¿Qué especie de territorio es el de Portugal?

R. Es muy variado, y en muchas partes fertilísimo.

P. ¿Qué carácter es el de los portugueses?

R. Son graves, supersticiosos, valientes, ceremoniosos, y muy aptos para las ciencias y la literatura.

P. ¿Cuáles son los principales rios de Portugal?

R. El Tajo, el Duero y el Miño, que le limita por el N.

Biblioteca de la Universidad de Extremadura

P. ¿Cuál es la capital de Portugal?

R. Lisboa, cuya colocacion á orillas del Tajo es muy hermosa, y le da gran facilidad para el comercio marítimo.

P. ¿En qué comercian los portugueses?

R. En vinos y frutas.

P. ¿Cuál es el nombre antiguo de Portugal?

R. Lusitania.

P. ¿Qué número de habitantes tiene Portugal?

R. Se le reputan tres millones de habitantes.

P. ¿Qué renta anual se le supone á este reino?

R. Diez millones de pesos fuertes.

P. ¿Cuál es la religion portuguesa?

R. La católica.

LECCION XXII.

República de las Siete Islas.

P. ¿Cuál es la República de las Siete Islas?

R. Llámase asi la confederacion de las islas de Corfú, Leocadia, Celafonia, Itaca, Zante, Cérigo y otras inmediatas.

P. ¿Cuál es la situacion de estas islas?

R. Se hallan situadas á la inmediacion

Biblioteca de la Universidad de Extremadura

de la costa occidental de Grecia desde la salida del golfo de Venecia hasta la entrada al Archipiélago, y por el mismo orden que van nombradas.

P. ¿Cuáles de estas islas son las mas notables?

R. La de Corfú, que consta de cerca de 40 leguas de circuito, se divide en 4 departamentos, y tiene una respetable fortaleza: la de Celafonia, que viene á tener la misma estension; y la de Zante, que aunque solo consta de 24 leguas cuadradas, tiene, ademas de la ciudad capital, cincuenta pueblos.

P. ¿Qué producen estas islas?

R. Son sumamente abundantes en aceite, vino, frutas, miel y otras producciones propias de su clima suave y benigno.

P. ¿Por qué se les da el nombre de República?

R. Porque tienen juntas un gobierno independiente de todo otro Estado, aunque se hallan bajo la proteccion de la Gran Bretaña, que nombra un Gefe que la representa, bajo el título de Lord Comisario de las Islas Jónicas, con varias prerogativas de mucha influencia en su gobierno interior y exterior.

Biblioteca de la Universidad de Extremadura

LECCION XXIII.

Gran Bretaña.

P. ¿Qué pais comprende la Gran Bretaña?

R. En Europa; Inglaterra, Escocia, é Irlanda con las islas adyacentes.

P. ¿Qué especie de pais es Inglaterra?

R. Es un pais generalmente llano, muy fértil en la parte del mediodia, y cultivado con el mayor esmero é inteligencia.

P. ¿Qué clima es el de Inglaterra?

R. Húmedo y desigual, pero sumamente sano.

P. ¿Qué carácter tienen los ingleses?

R. Son valientes, cultos, honrados, muy industriosos, amantes de su libertad y de su patria, emprendedores y laboriosos, muy dados al comercio y á las artes útiles, sobresalientes en las ciencias y en la literatura.

P. ¿Cómo está dividida la Inglaterra?

R. En Condados, de los que hay 40 en Inglaterra propiamente llamada asi; 12 en el pais de Gales, 33 en Escocia, y 22 en Irlanda, comprendidos estos últimos en 4 provincias.

P. ¿Cuál es la capital de Inglaterra?

Biblioteca de la Universidad de Extremadura

R. Londres situada sobre el rio Támesis. En esta capital hay 300 iglesias y capillas episcopales: 66 capillas independientes: 36 capillas de metodistas Wesleyanos: 32 de Baptistas: 30 de metodistas Calvinistas: 15 Presbiterianos (Escocesas y Unitarias): 15 Católicas Romanas: 6 de Cuáqueros y 7 Sinagogas; total 407.

P. ¿Cuál es la capital de Escocia?

R. Edimburgo.

P. ¿Cuál es la capital de Irlanda?

R. Dublin.

P. ¿Cuál es la poblacion de Inglaterra con el pais de Gales?

R. 11.979.000 habitantes.

P. ¿Cuánta es la poblacion de Escocia?

R. 2.093.000 habitantes.

P. ¿Cuánta es la poblacion de Irlanda?

R. Mas de 6.000.000 de habitantes. Total, incluyendo 390.300 del ejército y marina, cerca de 21 millones de habitantes.

P. ¿Qué renta se supone á la Gran Bretaña?

R. 260 millones de pesos fuertes en todos sus dominios.

P. ¿Cuáles son los principales rios de Inglaterra?

R. El Támesis, el Severn, el Medway, el Humber, el Mersey y el Trent.

P. ¿Qué gobierno es el de Inglaterra?

Biblioteca de la Universidad de Extremadura

R. Es una Monarquía moderada, en la cual el poder de hacer las leyes reside en el Rey con el Parlamento.

P. ¿De cuántas cámaras se compone el Parlamento?

R. De la de los Lores y la de los Comunes: los primeros son hereditarios ó nombrados por el Rey, y las segundas elegidas por el pueblo.

P, ¿De cuántos miembros se compone la Cámara de los Comunes?

R. De 658 distribuidos en esta forma: 489 por Inglaterra: 24 por el pais de Gales; 45 por Escocia, y 100 por Irlanda.

P. ¿Cuales son las principales manufacturas de Inglaterra?

R. Las de tejidos de algodon y lana, quincalla, relojería, toda clase de obra de hierro, bronce y demas metales, papel, sombreros, máquinas y otras muchas.

P. ¿Cuál es el nombre antiguo de Inglaterra?

R. *Britania*, el de Escocia *Caledonia*, y el de Irlanda *Hibernia*.

P. ¿Cuáles son las principales posesiones inglesas de Europa, fuera de las Islas Británicas?

R. Gibraltar en España, las islas Jónicas y Malta en el Mediterráneo.

P. ¿Cuáles son las principales posesiones Inglesas en Asia?

Biblioteca de la Universidad de Extremadura

R. Un dilatado territorio en las Indias orientales, que contiene 60 millones de habitantes.

P. ¿Cuáles son las principales posesiones inglesas en Africa?

R. El Cabo de Buena Esperanza, la isla de Sta. Elena, Sierra Leona, y varios fuertes en la costa de Guinea.

P. ¿Cuáles son las principales posesiones inglesas en América?

R. Canadá, la Tierra de Labrador, Nueva Brunswick, Nueva Escocia, el pais inmediato á la bahía de Hudson, Newfoundland, Jamáica y otras islas.

P. ¿Cuáles son las principales posesiones inglesas en Australia?

R. Las colonias de la Nueva Holanda.

P. ¿Qué religion es la de los ingleses?

R. La religion del Estado es la Luterana, cuyo gefe (en Inglaterra) es el Rey; pero hay muchos católicos, particularmente en Irlanda, y todas las religiones son toleradas.

LECCION XXIV.

España (1).

P. ¿Qué es España?

(1) *Podrán algunos notar que seamos tan su-*

Biblioteca de la Universidad de Extremadura

R. Es una vasta península, limitada al Norte por Francia, al Este y Mediodia por el Mediterráneo, al Oeste por el Occéano Atlántico y Portugal.

P. ¿Qué clima es el de España?

R. Caliente por lo general, pero en algunas partes muy frio; sano, y muy inconstante hácia el Norte.

P. ¿Qué especie de terreno es el de España?

cintos en esta leccion, tan importante para nosotros y en que parece que deberíamos ser mas estensos sobre los diferentes objetos que presenta nuestra Península dignos de la atencion y juiciosas reflexiones de los geógrafos nacionales y estrangeros. En efecto, un pueblo célebre por su valor y generoso carácter, cuna de innumerables hombres insignes en todos ramos, que ilustran su historia, que habiendo sufrido pérdidas enormes, aun está llena de recursos, que fue en otro tiempo el terror de la Europa por su inmenso poderío, y hoy mismo se esfuerza bajo un gobierno paternal á volver al camino de la gloria, y á recobrar su antiguo esplendor, merece consagrarle esclusivamente una leccion, que nos proponemos dar lo mas pronto que nos sea posible, como lo hemos ofrecido, de una Geografía de España, bajo el punto de vista que indicamos, y que esperamos llene el deseo de nuestros compatriotas, sin embargo de que en estos últimos tiempos se ha tratado con mucha estension en las diferentes obras españolas de Geografia, la particular de nuestro pais.

Biblioteca de la Universidad de Extremadura

R. Uno de los mas montuosos y de los mas fértiles de Europa.

P. ¿Cuál es el carácter de los españoles?

R. Son sóbrios, honrados, sufridos, perezosos en algunas provincias por la abundancia de sus producciones, valientes, religiosos, fieles y amantes de su patria.

P. ¿Qué poblacion es la de España?

R. Once millones de habitantes.

P. ¿Qué renta anual se le supone á España?

R. La renta anual de España se supone de 27 y medio millones de pesos fuertes.

P. ¿Cuáles son las posesiones de España, fuera de la península?

R. Las islas Baleares en el Maditerráneo, las Canarias en el Atlántico, Ceuta y los presidios menores en Africa; las islas Filipinas en el Asia; Cuba y Puerto-Rico en América, con la mayor y mas hermosa parte de los dos continentes Americanos conocidos hasta ahora bajo el nombre de *América Española*; pero hoy se hallan separadas de su metrópoli por los últimos acontecimientos políticos, que tuvieron principio en la península desde los años de 1808, y forman diversos Estados con distintas denominaciones y formas de gobierno.

Biblioteca de la Universidad de Extremadura

P. ¿Cuáles son los principales rios de a península?

R. El Guadalquivir, el Guadiana, el Tajo, el Duero, el Miño y el Ebro.

P. ¿Cuáles son las principales ciudades de España?

R. Madrid, que es la capital, Burgos, Valladolid, Salamanca, Pamplona, Barcelona, Zaragoza, Córdoba, Valencia, Sevilla, Granada, Cadiz, Badajoz, Toledo, Jaen, Lérida, Logroño, Murcia, Orense, Oviedo, Vitoria.

P. ¿Cuáles son los principales puertos de mar de España?

R. Bilbao, Coruña, Cadiz, Málaga, Cartagena, Alicante y Barcelona, en la península; y la Habana en la isla de Cuba.

P. ¿Cuáles son los principales productos de la península de España?

R. Trigo, escelentes caballos, lana, vino, aceite, corcho, barrilla, cáñamo, lino, arroz, azogue y toda clase de frutas.

P. ¿Cuál es el nombre antiguo de España?

R. Iberia.

P. ¿Cuál es la religion de España?

R. La católica, y su gobierno monárquico.

Biblioteca de la Universidad de Extremadura

LECCION XXV.

Resumen general.

P. ¿Cómo podríamos ver bajo un solo punto de vista el resumen general de todos los Estados de Europa, sus capitales, estension, renta, poblacion, religion y gobierno?

R. El siguiente estado manifiesta en resúmen y aproximadamente cuanto hemos dicho de los Estados de Europa.

RESUMEN GENERAL DE EUROPA.

ESTADOS.	*Capitales.*	*Miles de millas cuadradas.*	*Millones de habitantes.*	*Religion.*	*Renta anual en millones de p. f.*	*Gobierno.*
Rusia.	Petersburgo....	1087	36	Griega cismát.	75	Despótico.
Suec. Noru. *etc.*	Stokolmo.,.....	384	4	Luterana.....	7½	Monárquico.

Biblioteca de la Universidad de Extremadura

Dinamarca . . .	Copenhague .	20	2	Luterana . . .	7½	Monárquico.
Polonia	Varsovia . . .	260	13½	Católica	20	Monárq. moder.
Prusia	Berlin. . . .	54	10	Luterana . . .	20	Monárquico.
Austria	Viena	191	30	Católica. . . .	50	Monárquico.
Gran Bretaña . .	Londres. . . .	100	21	Protestante . .	260	Monárq. moder.
Francia	Paris	141	29	Católica. . . .	100	Monárq. moder.
España.	Madrid	128	11	Católica . . .	27½	Monárquico.
Portugal.	Lisboa. . . .	23	3	Católica. . . .	10	Monarq. moder.
Turquía	Constantinopl.	158	8	Mahometana .	35	Despótico.
Paises Bajos. . .	Amsterdam. .	24	6	Protestante . .	20	Monárq. moder.
Sajonia etc. . . .	Dresde	7	3	Católica. . . .	5	Monárquico.
Hanover.	Hanover. . .	16	3	Luterana . . .	7¼	Monárquico.
Baviera (1) . . .	Munich. . . .	25	4	Católica. . . .	10	Monárq. moder.
Suiza	Berna.	13	2	Cat. y protest.	5	República.
Cerdeña	Turin	15	4	Católica. . . .	10	Monárq. moder.
Toscana	Florencia. . .	6	1	Católica. . . .	5	Monárquico.
Estados del Papa	Roma	8	2	Católica. . . .	5	Monárquico.
Parma etc. . . .	Parma.	1⅔	½	Católica. . . .	2½	Monárquico.
Nápoles	Nápoles. . . .	17	7	Católica. . . .	10	Monárquico.

(1) *Los demas Estados de la Confederacion Germánica que no van mencionados en este resumen, contienen* 15 *millones de habitantes.*

Biblioteca de la Universidad de Extremadura

P. ¿Qué consecuencias generales pueden deducirse de este resumen?

R. Se pueden deducir las consecuencias siguientes: que por un computo general corresponden 74 habitantes á cada milla cuadrada de tierra: que la Rusia es la mas grande y la mas poderosa nacion de Europa, pero la menos poblada, con proporcion á su territorio; Inglaterra, la mas rica, y la Francia la mas poblada proporcionalmente.

LECCION XXVI.

Asia.

P. ¿Cuáles son las principales divisiones de Asia?

R. Turquía asiática, Rusia, China, Tonkin, el imperio Birman, Indostan, Pérsia, Tartaria independiente, Arabia, y Japon.

P. ¿Qué es lo que hay digno de observarse en Asia?

R. Asia es una de las mas vastas y mas ricas partes del globo, la cuna del género humano, antes y despues del diluvio; el sitio en que existieron los grandes imperios de Babilonia, Asiria y Persia, y

Biblioteca de la Universidad de Extremadura

en que Jesucristo se hizo hombre, y padeció y murió por los hombres.

P. ¿Qué especie de clima y de terreno tiene el Asia?

R. En un pais de tan inmensa estension, el suelo y el clima son sumamente variados, pero en general el aire es muy suave, y el terreno tan fecundo, que dá con toda perfeccion las producciones de los otros paises de la tierra.

P. ¿Qué otras superioridades tiene Asia con respecto á las demas partes del mundo?

R. La cantidad, variedad, belleza y valor de sus piedras preciosas: la riqueza de sus metales, y la firmeza de sus sedas y algodones.

P. ¿Qué otras circunstancias distinguen al Asia?

R. Primera: en ella fue criado el primer hombre: en ella vivieron los Patriarcas, y fue dada la ley á Moises; y en ella han existido los mas vastos y florecientes imperios.

Segunda: en Asia fue revelado el cristianismo á los hombres, y desde alli se difundió á todas partes la luz del Evangelio.

Tercera: Las leyes, las artes y las ciencias tuvieron su origen en Asia. En Asia estuvo el célebre templo de Diana,

Biblioteca de la Universidad de Extremadura

que fue incendiado la misma noche en que vino al mundo Alejandro el Grande. En Asia estaba la famosa ciudad de Troya, las siete iglesias mencionadas por S. Juan en el Apocalipsi; Sidonia y Tiro, tan poderosa por su comercio; Sodoma y Gomorra, Nínive y Babilonia, capitales magníficas, cuyas ruinas apenas existen en la actualidad.

P. ¿Cuáles son las principales montañas de Asia?

R. El monte Ararat, cerca del mar Caspio, el Líbano en Judea, el Tauro y el Cáucaso.

P. ¿Cuáles son las islas principales de Asia?

R. Las del Japon, las Filipinas, las Molucas, las de Sonda, las Marianas, las Carolinas, la Nueva Guinea, y otras de menor nota en el Occéano pacífico; la de Ceilan en el mar de la India, y las de Chipre en el Mediterráneo.

LECCION XXVII.

Turquía asiática (1).

P. ¿Cómo está dividida la Turquía asiática?

(1) *La Turquía de Europa y de Asia, ó lo*

Biblioteca de la Universidad de Extremadura

R. En cuatro grandes provincias, á saber: Natolia, Turcomania, Diarbeck y Siria. En esta última estaban situadas Palestina ó la Tierra Santa, Cana, Judéa, Fenicia, Jerusalen y Belen.

que se llama Imperio Otomano, comprende muchas particularidades con respecto á su gobierno interior y relaciones exteriores, á su poblacion y á lo material del territorio que lo forma, dignas de ser conocidas y meditadas por los que se dedican al utilísimo estudio de la Geografia, y que nosotros no podemos detallar, atendido el reducido plan de nuestras lecciones. Un imperio, que debia ser poderoso, con infinitos recursos y suficiente poblacion, siendo el juguete de otras Potencias, y que debe su existencia politica á una casual combinacion de las circunstancias en que se hallan en el dia los Estados de Europa, es muy á propósito para excitar serias reflexiones sobre los funestos efectos del despotismo en las naciones mas favorecidas por la Divina Providencia. Semejante á un inmenso edificio carcomido por el tiempo, y descuidado por muchos siglos, el Imperio Otomano se arruina y desploma por los vicios de su constitucion, á pesar de los inútiles esfuerzos del déspota que hoy está á su frente; y solo se sostiene por los celos y la ambicion de los gobiernos europeos. La Grecia se escapa de sus cadenas, despues de una lucha larga y sangrienta, en que un puñado de griegos ilustres y valientes han igualado y excedido con sus acciones á las mas gloriosas de sus antepasados, batiendo á esos bár-

Biblioteca de la Universidad de Extremadura

P. ¿Cuáles son las principales ciudades de Turquía asiática?

R. Esmirna, Alepo, Damasco y Bagdad. Damasco es una ciudad muy populosa, puesto que contiene 40 mil habitantes.

P. ¿Cuáles son las principales montañas de Turquía asiática?

R. El Tauro, el Ararat y el Líbano.

P. ¿Cuáles son las principales islas de Turquía asiática?

R. Mitilene, Scio, Samos y Rodas.

P. ¿Cuáles son los principales objetos de comercio de Turquía asiática?

R. Alfombras, aceite, sedas, ruibarbo y frutas.

P. ¿Qué número de habitantes se le calculan á esta parte del Asia?

R. Unos trece millones.

P. ¿Cuál es la religion de este pais?

R. La mahometana.

baros fanáticos y sin energía. El combate de Navarino y otros golpes que se le parezcan, si fueren necesarios, hará á los sectarios de Mahoma menos obstinados que las notas diplomáticas. Por otra parte hace mucho tiempo que en las puertas de una plaza fuerte del Niester y al pie de los escudos de armas de un imperio formidable se lee esta inscripcion: He aqui el camino que conduce á Bezancio.

Biblioteca de la Universidad de Extremadura

LECCION XXVIII.

Rusia en Asia.

P. ¿Qué territorio posee Rusia en Asia?

R. Un vasto pais que ocupa la parte del Norte de Asia.

P. ¿Cómo está dividido este pais?

R. En dos gobiernos: el de Tobolsk al Occidente, y el de Yrkutsk al Oriente.

P. ¿Cuál es la principal ciudad de la parte de Asia perteneciente á Rusia?

R. Astracan, sobre el mar Caspio.

P. ¿Cuáles son las principales naciones que ocupan este pais?

R. Los cosacos, kalmucos, circasianos, georgianos, samoyedos, ostiakos, koriakos, tschutkies, kamtschandales y otras.

P. ¿Cuáles de estas naciones ocupan la parte del Norte?

R. Los samoyedos, koriakos y ostiakos, y otros que viven sepultados en la mas absurda supersticion é ignorancia.

P. ¿De qué subsisten estos pueblos?

R. De la caza y de la pesca: aborrecen el trabajo, y no se aplican á ningun género de industria.

Biblioteca de la Universidad de Extremadura

P. ¿Cuales de aquellas naciones habitan la parte del Sur?

R. Los cosacos, los Kalmucos, los circasianos y los georgianos.

P. ¿Cómo estan divididos los cosacos?

R. En cosacos del Don, cosacos de Ukrania, y cosacos de Uralania. Los mas célebres son los del Don, que habitan las orillas de este rio, é hicieron tanto daño á los ejércitos franceses, que invadieron la Rusia en la última campaña de Napoleon en aquel pais.

P. ¿Qué son los Kalmucos?

R. Una nacion errante, que vive en tiendas de campaña y mudando continuamente de residencia, segun encuentran pastos para sus rebaños, de cuyos productos viven. Estos pueblos no siembran, ni aran, ni cultivan de ningun modo la tierra. Sus alimentos se reducen á carne, pescado, leche, manteca y queso.

P. ¿Qué son los circasianos?

R. Un pueblo errante, dividido en tribus, que por lo comun son enemigas unas de otras. Los circasianos son de hermoso aspecto, muy valientes, y sobresalen en el ejercicio de la guerra.

P. ¿Qué es Georgia?

R. Un hermoso pais, situado entre el mar Negro y el Caspio. El terreno es fertilísimo, y los habitantes son hermosos y

Biblioteca de la Universidad de Extremadura

dados á la guerra. La capital de Georgia es Teflis

P. ¿Qué número de habitantes tiene este pais?

R. Cinco millones.

P. ¿Qué religion se profesa en él?

R. Se profesan varias, á saber: la Griega cismática, la Mahometana, y el Paganismo.

LECCION XXIX.

China.

P. ¿Qué es China?

R. Es una de las naciones mas antiguas, (1) y cultas de Asia, célebre por su estension, por su inmensa poblacion, y por la industria de sus habitantes.

P. ¿Qué otra circunstancia contribuye á su celebridad?

R. La muralla que la divide de Tartaria, y que tiene mas de 400 leguas de largo, 25 pies de alto, y 18 de ancho. (2)

(1) Los chinos se jactan de contar una larga serie de siglos desde la creacion de su imperio, pero sus historias mas auténticas solo cuentan 2000 años antes de Jesucristo.

(2) Esta gran muralla aunque construida hace mas de dos mil años, aun se conserva en buen es-

Biblioteca de la Universidad de Extremadura

P. ¿Con qué objeto se edificó esta muralla?

R. A fin de evitar que los tártaros invadiesen el territorio chino.

P. ¿Qué clima es el de la China?

R. Muy frio en la parte del Norte, y muy templado y sano en la mayor parte del imperio.

P. ¿Qué especie de terreno es el de China?

R. Uno de los más fecundos del globo.

P. ¿Cuáles son las principales ciudades de China?

R. Pekin, que es la capital, Nankin, Canton, y Singan.

P. ¿Cual es el carácter de los chinos?

R. Son en alto grado industriosos y diestros, dados á las ciéncias y el comercio, muy escrupulosos observadores de la etiqueta, vanos y muy persuadidos de que

tado. Es una de las mas maravillosas obras del arte y del poder humano: atraviesa por encima de algunas montañas de mas de 5000 pies de elevacion, y pasa por valles profundos, sobre grandes arcos construidos para dejar paso á la corriente de los rios.

Tiene tambien la China un gran canal de mas de 500 millas de largo, con ramales de comunicacion á las principales ciudades de las provincias por donde pasa, y de tanta anchura, que no se conoce ninguno igual en Europa.

Biblioteca de la Universidad de Extremadura

son superiores, bajo todos aspectos, á los demas pueblos del mundo.

P. ¿Cuáles son los principales productos de la tierra en china?

R. Arroz, frutas, té, seda, naranjas, y algodon.

P. ¿Cuáles son las manufacturas en que sobresalen los chinos?

R. Las de porcelana, tejidos y bordados de seda, barnices, papel, colores, y particularmente el negro, conocido vulgarmente con el nombre de tinta de china.

P. ¿Qué hay digno de notarse en la industria de los chinos?

R. Que no ha hecho el menor progreso desde tiempo inmemorial, por la ciega adhesion de los chinos á la rutina, y su odio á toda innovacion y mejora.

P. ¿En qué otra cosa se distinguen los chinos de las demas naciones de Asia?

R. En que conocen el uso de la imprenta, desde muchos siglos antes de su introduccion en Europa.

P. ¿Qué paises componen el imperio chino?

R. Ademas de la China, de que acabamos de hablar, el Tibet, y la Tartaria China.

P. ¿Qué es el Tibet?

R. Es un vasto pais, situado en el

Biblioteca de la Universidad de Extremadura

centro del Asia, pero cuya poblacion es muy reducida.

P. ¿Qué es la Tartaria China?

R. Es un vasto pais, situado al Norte de China, que contiene seis millones de habitantes.

P. ¿Cuál es la poblacion total de la China?

R. En la actualidad, segun los viageros mas modernos, tiene la China sobre trescientos millones de habitantes. Esta poblacion está repartida con mucha desigualdad, pues hay ciudades tan pobladas como las mayores de Europa, y al mismo tiempo suelen pasarse muchas leguas sin ver una casa.

P. ¿Qué religion profesan los chinos?

R. Cuatro son las religiones dominantes en el pais. 1.ª La de Confucio. 2.ª La de Lao-Kium. 3.ª La de Fó. 4.ª La de Tonkian. Todas las sectas son toleradas, y el Cristianismo habia hecho muchos progresos hasta estos últimos años, en que se le suscitó una cruel persecucion, y desde entonces no se ha vuelto á establecer. (1)

(1) *Cuando Gengiskan conquistó este imperio á fines del siglo* 12, *dejó las sectas religiosas, en cuya creencia no turbó á los chinos, con tal que adorasen* al Dios único. *Esta ley era general en todas sus vastas conquistas que comprendian casi toda el Asia. Uno de los emperadores de la China hizo pren-*

Biblioteca de la Universidad de Extremadura

P. ¿Cuál es el gobierno de la China?

R. El despotismo mas ilimitado. El Emperador es Señor de vidas y haciendas, y sus rentas no bajan de trescientos millones de duros al año.

LECCION XXX.

India.

P. ¿Qué se entiende por la palabra India?

R. Todas las regiones comprendidas en el Sur del Asia, hasta los confines de la China, y desde los montes del Tibet hasta el Occeano.

P. ¿De donde viene el nombre de India?

R. Del rio Indo.

der alevosamente al padre de Gengis, que era gefe de una horda tartara, y el hijo no olvidó jamas esta ofensa que juró vengar. Acaso no fue otro el movil de las acciones de aquel hombre extraordinario. Su venganza fue terrible. Cuando tomó á Pekin por asalto, la segunda vez que penetró en este imperio, pasó á cuchillo á todos los chinos, que se habian defendido valerosamente. Este hecho, con tantos otros de la historia, prueba lo peligroso que es insultar á los hombres de genio.

Biblioteca de la Universidad de Extremadura

P. ¿Cómo está dividida la India?

R. En dos grandes porciones llamadas India interior, é India exterior.

P. ¿Qué especie de pais es la India?

R. Es un dilatado conjunto de llanuras, regadas por hermosos rios, y cortadas por algunas cadenas de montes. Las lluvias periódicas, y los fuertes calores, producen allí una fuerza de vegetacion, desconocida en los demas paises de la tierra.

P. ¿Qué especie de terreno es el de la India?

R. Es abundante en las mas preciosas producciones fósiles, animales, y vegetales. Los indios siembran la tierra en Mayo y Junio, antes que empiecen las lluvias, y hacen la cosecha en Noviembre y Diciembre, que son los meses mas templados del año.

P. ¿Cuáles son las principales producciones de la India?

R. Trigo, cevada, arroz, maiz, fruta, y especias.

P. ¿Cuál es el monte mas alto de la India?

R. El Dholager, en las montañas de Himmaleh, está á 27,677 pies de elevacion sobre el nivel del mar; por consiguiente es la mayor altura del globo, y sobre puja en 4824 pies al Chimborazo.

Biblioteca de la Universidad de Extremadura

LECCION XXXI.

India interior y exterior,

P. ¿Qué otro nombre se dá á la India interior?

R. Indostan.

P. ¿Cuáles son los límites del Indostan?

R. La gran Tartaria y el Tibet, al Norte; parte del Imperio Birman y la bahia de Bengala al Este, el Occeano Indico, al Sur; Persia y el mar de Arabia, al Oeste.

P. ¿Cómo está dividido el Indostan?

R. En cuatro grandes porciones, á saber; Gangetica, Scendetica, Central y Meridional.

P. ¿Cómo estan divididos los indos?

R. En castas ó tribus. Las principales son los Bramines, los soldados, los artesanos y los labradores. Los Bramines cuidan de la religion; los soldados se llaman *rajah-puts*, y los que estan al servicio de Inglaterra, *Sipayas*; los artesanos comprenden á los mercaderes, y comerciantes; y los labradores á todos los que cultivan la tierra, sean propietarios, ó jornaleros.

Biblioteca de la Universidad de Extremadura

P. ¿Qué poblacion se calcula al Indostan?

R. Ciento treinta y tres millones de habitantes.

P. ¿Cuál es su religion y la ciudad capital?

R. La capital es Calcuta, y la religion es la de los Brahmas.

P. ¿Qué es India exterior?

R. Una gran estension de pais, que comprende el imperio de Birman, Malaca, Siam, y Tonkin; está situado al Este de la Bahia de Bengala; y su límite al Sur y al Este es el Occéano, y al Norte el imperio Chino.

LECCION XXXII.

El Imperio de Birman.

P. ¿Cuál es la situacion del imperio Birman?

R. Al Este de Indostan, al Sur de China, y al Oeste del mar de China.

P. ¿Cuáles son las principales divisiones?

R. Ava, Pegu, Laos, Cambodia, y parte de Siam.

P. ¿Cuál es el carácter general de los Birmanes?

Biblioteca de la Universidad de Extremadura

R. Son vivos, aficionados á saber, vengativos y apasionados.

P. ¿Cuáles son las principales ciudades del imperio?

R. Ava, que era antiguamente la capital, y Ummerapoora, que lo es en la actualidad.

P. ¿Qué poblacion tiene el imperio Birman?

R. Diez y siete millones de habitantes.

P. ?Cuáles son las principales producciones del territorio del imperio Birman?

R El terreno es sumamente fértil, y produce excelentes granos, azucar, añil y algodon; y todos los demas frutos de las regiones tropicales, en gran abundancia, y de buena calidad. Tiene ademas minas de oro, plata, y piedras preciosas.

LECCION XXXIII.

Siam.

P. ¿Qué especie de pais es Siam?

R. Antes de la estension que ha adquirido en los tiempos modernos el imperio Birman, era Siam la primera nacion de la India exterior; pero aquel estado ha conquistado muchos de los dominios de Siam, y ahora está reducido á un territorio pe-

Biblioteca de la Universidad de Extremadura

queño, que contiene ocho millones de habitantes.

P. ¿Cuál es la ciudad principal de Siam?

R. Siam, hermosamente situada á orillas del rio Meiñan, y cuya poblacion es de 100,000 habitantes.

P. ¿En qué sobresalen los siameses?

R. En manufacturas de todos los objetos de adorno, particularmente en los de oro y plata. Sus pinturas de miniatura gozan de gran concepto.

P. ¿Qué especie de nacion es la siamesa?

R. Son pequeños, de un color oscuro, y se alimentan principalmente con arroz y pescado. Los hombres son sumamente perezosos, y la mayor parte de las manufacturas son hechas por mugeres.

LECCION XXXIV.

Malaca.

P. ¿Qué es Malaca?

R. Es una gran península de Asia, dividida en dos reinos, el de Patani al Norte, y el de Tahor al Sur.

P. ¿Cuáles son las principales ciudades de Malaca?

R. Malaca en Tahor, y Queda en Pa-

Biblioteca de la Universidad de Extremadura

tani; Malaca tiene 12.000 habitantes.

P. ¿Qué especie de nacion es la que habita en Malaca?

R. Estos habitantes son, por lo comun, de pequeña estatura, de color oscuro, y tienen los cabellos muy negros y largos. Son muy dados al comercio, y en todas las partes de la India tienen tráfico y establecimientos.

P. ¿Qué carácter es el de estos pueblos?

R. Son muy traidores y feroces; de un arrojo que raya en la desesperacion, de cuyos ejemplos estan llenas las historias de aquel pais.

P. ¿Cuáles son las producciones de Malaca?

R. Abunda mucho en elefantes, cañas y gomas.

LECCION XXXV.

Tonkin.

P. ¿Qué es Tonkin?

R. Es un imperio que antes era tributario de la China, y que ahora comprende cuatro divisiones, que son Tonikn, Cochinchina, Siampa y Lachto. Es uno de los principales Estados de Oriente por su

Biblioteca de la Universidad de Extremadura

estension, por la fertilidad del terreno, y por la suavidad y salubridad del clima.

P. ¿Qué poblacion tiene Tonkin?

R. Veinte y un millones de habitantes.

P. ¿Cuáles son los principales productos de Tonkin?

R. Casi todos los del orbe: las frutas son excelentes, y los elefantes los mayores del Oriente.

P. ¿Cuál es la ciudad principal de Tonkin?

R. Backin, antiguamente llamada Kesho, y contiene 40.000 habitantes.

P, ¿Cuál es la religion que profesa este pais?

R. La de Brahma y el paganismo.

LECCION XXXVI.

Persia.

P. ¿Qué es Persia?

R. Es uno de los mas poderosos y antiguos imperios de Asia.

P. ¿Cuál es la situacion de la Persia?

R. Sus límites, al Norte, con el mar Caspio y parte de la Tartaria; al Este, la India; al Oeste, Turquía asiática; y al Sur, el Occéano y el Golfo pérsico.

P. ¿Qué aspecto físico es el de Persia?

Biblioteca de la Universidad de Extremadura

R. Es comun opinion que no hay en la superficie de la tierra un pais mas variado que Persia. En el Norte, es muy montuoso, desierto y frio; en el centro, arenoso, pero templado; y en el Sur, muy llano y extremadamente fértil; pero en algunos meses del año el calor es excesivo.

P. ¿Cómo está dividida Persia?

R. En provincias, que son: Fars, Yrak, Adjemy, Luristan, Kuzistan, parte de Kurdistan, Adherbijan, Giulan, Mazaderan, la parte occidental de Khorasar, y la parte occidental de Kerman.

P. ¿Qué poblacion tiene Persia?

R. Tiene diez millones de habitantes.

P. ¿Qué especie de naciones la Persia?

R. Es una mezcla de árabes, indios, y güebros, que son los descendientes de los persas antiguos. Hay ademas muchas tribus errantes, como los Kurdos, los gitanos y otras.

P. ¿Cuál es la capital de Persia?

R. Yspahan.

P. ¿Qué religion es la de los persas?

R. La dominante es la mahometana; pero toleran todos los otros cultos. Hay en el pais muchos armenios, que son cristianos, y su creencia muy semejante á la católica.

P. ¿Cuál es el carácter de los persas?

R. Son sóbrios, afeminados, hábiles,

Biblioteca de la Universidad de Extremadura

dados á la poesía, ardientes y vengativos.

P. ¿Cuáles son los principales productos de la agricultura y de la industria de los persas?

R. Trigo, aceite, vino de Shiraz, frutas, tejidos de seda y magníficas alfombras.

LECCION XXXVII.

Tartaria independiente.

P. ¿Qué es Tartaria?

R. Es un vastísimo pais situado al Norte de la India.

P. ¿Qué carácter es el de los tártaros?

R. La mayor parte de la nacion tártara se compone de tribus errantes, que suelen constar de muchos millares de individuos. Su modo de vivir es vagar en las grandes soledades del continente de Asia, entre los confines de Europa y las costas del Occéano pacífico, y se fijan por algun tiempo donde hallan pastos abundantes para sus rebaños. Sin embargo tienen algunos pueblos y ciudades.

P. ¿Cuál es la ciudad principal de Tartaria?

R. Samarcanda.

P. ¿Qué poblacion tiene Tartaria?

Biblioteca de la Universidad de Extremadura

R. Diez millones de habitantes.

P. ¿Cuál es la religion de la Tartaria?

R. La principal es la mahometana.

LECCION XXXVIII.

Arabia.

P. ¿Qué es Arabia?

R. Es un pais mayor que España, situado al Este del mar Rojo, y al Sur de Turquía. Contiene diez millones de habitantes.

P. ¿En cuantas partes se divide la Arabia?

R. En tres, que son: Arabia Pedregosa, Arabia del Desierto, y Arabia Feliz; y sus capitales por el mismo orden Kerul, Aná y Sanaá.

P. ¿Cuál es el carácter de los árabes?

R. Valientes y dados al robo, pero inteligentes y hospitalarios. Viven, como los tártaros, sin residencia fija, vagando de una parte á otra. Hay sin embargo en Arabia muchos pueblos establecidos y sedentarios.

P. ¿Cuáles son las principales producciones de Arabia?

R. Caballos, camellos, café, y la goma que se llama arábiga. Es comun opi-

Biblioteca de la Universidad de Extremadura

nion que los caballos arabes son los mejores del mundo.

P. ¿Cuáles son las principales ciudades de Arabia?

R. Meca, donde nació Mahoma, fundador de la religion mahometana, llamada tambien Islamismo; Medina, donde está enterrado, y Suez colocada en el itsmo de su nombre.

LECCION XXXIX.

Japon.

P. ¿Qué es el Japon?

R. Es un imperio situado al Este del Asia, compuesto de un gran número de islas.

P. ¿Cuáles son las principales de estas islas?

R. Nifon y Tonsa.

P. ¿Cuál es la principal produccion del Japon?

R. El oro, que es abundantísimo.

P. ¿Qué clima es el de Japon?

R. Caliente, aunque sano y suavizado por las brisas del mar.

P. ¿Cuál es el carácter de los japoneses?

R. Son diestros, y dotados de una me-

Biblioteca de la Universidad de Extremadura

moria muy feliz; pero sus usos son diametralmente opuestos á los de Europa. Gustan de los dientes negros; tienen á señal de respeto descubrirse los pies, como nosotros la cabeza; y hablan un idioma particular, que no tiene analogía con ningun otro.

P. ¿Qué poblacion es la del Japon?

R. Treinta millones de habitantes.

P. ¿Cuál es la principal ciudad del Japon?

R. Jeddo, y contiene cerca de dos millones de habitantes.

P. ¿Qué religion se profesa en el Japon?

R. El Deismo y la idolatría.

LECCION XL.

Resumen del Asia.

P. ¿Cuál es el resumen del Asia?

R. El resumen geográfico del continente de Asia, é Islas del Japon es como sigue.

Biblioteca de la Universidad de Extremadura

ESTADOS.	*Capitales.*	*Miles de millas cuadrad.*	*Millones de habitantes.*	*Religion.*	*Gobierno.*
Rusia Asiatica...	Astracan.....	3654	5	Grie.ª Cis.ª Mah. y Pag.	Despótico.
Tartar.ª Indepen.	Samarcanda.....	326	10	Mahometana etc.	Despótico.
China.....	Pekin.....	1144	300	Deismo y Paga.°	Despótico.
Tartaria China...	Cashagar	2088	9	Paganismo	Despótico.
Turquía Asiática	Alepo.....	408	13	Mahometana.....	Despótico.
Indostan	Calcuta.....	1104	133	Brahanismo.	Variable.
Tonquin	Backin.....		21	Brahan.° y Pag.	Despótico.
Persia	Tehejan.....	478	10	Mahometana	Despótico.
Japon.....	Teddo.....	104	30	Deismo y Paga.°	Despótico.
Imperio Birman y Siam...	Ummerapoora...	642	28	Brahanismo	Despótico.
Arabia	Meca	650	10	Mahometana	Despótico.

Biblioteca de la Universidad de Extremadura

P. ¿Qué consecuencias notables podemos sacar de este resumen?

R. Las mas notables son, que en general todo el gobierno de este dilatado pais es despótico: que el deismo y paganismo es la creencia de la mayor parte de sus Estados: que lo mas poblado es el Japon y la China, cuyas naciones contienen sobre 300 habitantes por cada milla cuadrada de terreno: y que el pais mas despoblado es la parte perteneciente á la Rusia, que no llega á tener ni aun al respecto de dos habitantes por cada milla cuadrada de tierra.

LECCION XLI.

Africa.

P. ¿Qué es Africa?

R. Es una de las principales divisiones ó partes del mundo, limitada al Norte por el mar Mediterráneo; al Oeste, y Sur por el Occéano; y al Este, por el mar Rojo, y el Ismo de Suez.

P. ¿Qué clima es el de Africa?

R. Por su situacion bajo la Zona tórrida, el clima de Africa es excesivamente cálido, en términos, que en algunas partes es irresistible. Sin embargo las cos-

Biblioteca de la Universidad de Extremadura

tas son muy fértiles, y producen excelentes frutos.

P. ¿Qué singularidad se nota en Africa?

R. Los grandes desiertos, privados enteramente de agua y de vegetacion, y cuya arena es tan sutíl, que el viento la lebanta en gran cantidad, y suele sepultar carabanas enteras.

P. ¿Cuáles son las principales producciones de Africa?

R. Oro, frutas, gomas, camellos, elefantes, y fieras.

P. ¿Cuáles son los principales rios de Africa?

R. El Nilo, y el Niger, que salen de madre todos los años y fertilizan las tierras inmediatas.

P. ¿Cómo está dividida el Africa?

R. En Berbería, Egipto, Zahara ó el desierto, Negrería, Guinea, y Etiopia, en la cual se comprende la Cafrería, y el pais de los Hotentotes, inmediato al cabo de Buena Esperanza, que es el extremo meridional de Africa.

LECCION XLII.

Berbería.

P. ¿Cuál es la situacion de Berberia?

Biblioteca de la Universidad de Extremadura

R. En la parte de Africa mas al Nor-
y á orillas del Mediterraneo.

P. ¿Cómo está dividida Berbería?

R. En cinco grandes Estados, á saber: Marruecos, Argel, Tunez, Trípoli, y Barca.

P. ¿Cuál es la situacion y los límites de Marruecos?

R. Marruecos tiene 150 leguas de largo, y 100 de ancho: sus límites son, al Norte, el mar Mediterraneo; al Este el reino de Argel; al Sur, el desierto de Tafilete; y al Oeste, el Occeáno atlantico.

P. ¿Qué otros Estados abraza Marruecos?

R. Fez, Tafilete, y Susa.

P. ¿Cuál es la poblacion de Marruecos, Susa, y Tafilete?

R. Quince millones de habitantes.

P. ¿Cuál es la capital de Marruecos?

R. La ciudad del mismo nombre.

P. ¿Cuál es la situacion de Argel?

R. Argel tiene 130 leguas de largo, y 20 de ancho. Sus límites son; al Norte el Mediterráneo; al Sur, el monte Atlas; al Este, el reino de Tunez; y al Oeste, el imperio de Marruecos.

P. ¿Cual es la poblacion de los Estados de Argel?

R. 500,000 habitantes. La capital es Argel, puerto de mar.

Biblioteca de la Universidad de Extremadura

P. ¿Cuál es la situacion de Tunez?

R. Tiene 90 léguas de largo y 80 de ancho, Sus límites son; al Norte, el Mediterráneo; al Sur, Trípoli; y al Oeste, Argel.

P. ¿Qué hay de notable en Tunez?

R. Tunez, la capital de este reino, está edificada cerca de las ruinas de la famosa ciudad antigua Cartago.

P. ? Cuál es la poblacion de Tunez?

R. 250,000 habitantes,

P. ¿Cuál es la situacion de Trípoli?

R. Trípoli está situada á las orillas del Mediterráneo, entre Barca al Este, y Tunez al Oeste.

P. ¿Cual es la poblacion de Trípoli?

R. Medio millon de habitantes.

P. ¿Cuál es la situacion de Barca?

R. Entre Trípoli y Egipto.

LECCION XLIII.

Egipto.

P. ¿Cuáles son los límites de Egipto?

R. El Mediterráneo, al Norte; el mar Rojo, al Este; Nubia y Abisinia, al Sur; Barca al Oeste.

P. ¿Cómo está dividido Egipto?

R. En tres partes llamadas, Alto Egip-

Biblioteca de la Universidad de Extremadura

to, Egipto de en medio, y bajo Egipto. El alto está al Sur, y el bajo al Norte.

P. ¿Cuáles son las principales ciudades de Egipto?

R. Gran Cairo, y Alejandría.

P. ¿Qué especie de clima y de terreno tiene Egipto?

R. El clima es ardiente y mal sano. El terreno es fertilísimo, por efecto de las inundaciones periódicas del Nilo, que dejan en la tierra un excelente abono.

P. ¿A qué circunstancias debe Egipto su celebridad?

R. A haber sido en la antigüedad un estado riquísimo, floreciente, poderoso; cuyas instituciones, en ciertos puntos, eran muy sábias y prudentes, y á que desde los siglos mas remotos se cultivaron allí con exito las ciencias.

P. ¿Qué restos quedan de la antigua grandeza de Egipto?

R. Las pirámides, que cuentan muchos miles años de existencia y que son los mas gigantescos edificios de todo el mundo.

P. ¿A quien pertenece Egipto?

R. A Turquía; y es gobernado por un Bajá, que ordinariamente presta poca obediencia á la Puerta Otomana.

Biblioteca de la Universidad de Extremadura

LECCION XLIV.

Zahara ó el Desierto, y Negrería.

P. ¿Cuáles son los límites de Zahara?

R. Los Estados Berberiscos, al Norte; Egipto y Nubia, al Este; Negrería y Guinea, al Sur; y el Occeáno atlántico, al Oeste.

P. ¿Cuáles son los habitantes de Zahara?

R. Algunas tribus errantes de árabes, que tienen muy pocos pueblos fijos.

P. ¿Cuáles son los límites de Negrería?

R. Zahara, al Norte; Nubia, al Este; Guinea, al Sur; y el Occéano atlantico, al Oeste.

P. ¿Cómo está dividida Negrería?

R. En muchas y grandes naciones, cuyo número, límites y demas cosas notables son desconocidas.

P. ¿Qué particularidad distingue á los habitantes de Negrería?

R. El color de la piel, que es negro, mas ó menos oscuro.

Biblioteca de la Universidad de Extremadura

LECCION XLV.

Guinea Alta.

P. ¿Cuáles son los límites de la Guinea alta?

R. Negrería al Norte; el Occéano al Sur; y al Oeste y al Este, paises desconocidos.

P. ¿Cuáles son las divisiones de la Guinea?

R. Cuatro, llamadas; Costa de Marfil, Costa de Oro, Costa de Esclavos, y reino de Benin.

P. ¿Cuál es el carácter de los habitantes?

R. Son corteses con los extrangeros, y no carecen de inteligencia.

LECCION XLVI.

Guinea Baja.

P. ¿Qué paises comprende la Guinea baja?

R. Congo, Loango, Angola, y Bengala.

Biblioteca de la Universidad de Extremadura

P. ¿Cuáles son los límites de estos paises?

R. Al Oeste, el Occéano atlántico; por las otras partes, paises desconocidos á los europeos.

P. ¿Qué nacion de Europa es la que mas comercia con estos paises?

R. Los portugueses que tienen un fuerte en Loango, capital de Angola, y una hermosa ciudad llamada San Pablo,

LECCION XLVII.

Etiopia.

P. ¿Qué es Etiopia?

R. Bajo este nombre se comprenden todos los demas paises del continente africano de que no hemos hecho mencion, excepto los desconocidos.

P. ¿Cómo está dividida Etiopia?

R. En alta y baja.

P. ¿Qué paises comprende la alta Etiopia?

R. Nubia, Abisinia, la Costa de Abex, Zangueban, y Mozambique.

P. ¿Qué paises comprende la baja Etiopia?

R. Cafrería, Monomotapa, Monumugi, y Zofala.

P. ¿Cuál es la capital de Nubia?

Biblioteca de la Universidad de Extremadura

R. Sennar; y su total poblacion tres millones.

P. ¿ Cuál es la capital de Abisinia?

R. Gondar; y su total poblacion cuatro millones.

LECCION XLVIII.

Islas Africanas.

P. ¿ Cuáles son las principales islas que pertenecen á Africa?

R. Las Canarias, Madagascar, Mauricia, Borbon, Santa Elena, Madera, islas de Cabo Verde, y las Azores.

P. ¿ Qué son las Canarias?

R. Un grupo de siete islas, muy fértiles, y que producen trigo, frutas, y buen vino. Pertenecen á España; y en una de ellas está el célebre pico de Tenerife, que tiene 13.374 pies de alto sobre el nivel del mar.

P. ¿ Qué son las Azores y Madera?

R. Las Azores son un grupo de nueve islas, cuyo clima es muy sano, y cuyo terreno es muy fertil. Madera es célebre por el vino blanco que produce, y de que se hace un gran comercio, particularmente en Inglaterra. Estas islas pertenecen á los Portugueses.

Biblioteca de la Universidad de Extremadura

P. ¿Qué es Santa Elena?

R. Una isla pequeña, pero importante por su posicion, y célebre por haber muerto en ella Napoleon Bonaparte.

P. ¿Qué es Madagascar?

R. La mayor isla de Africa; está situada en el Occéano Indico; tiene un terreno muy fértil, y está dividida en muchos Estados independientes, de los que se tienen pocas noticias en Europa.

P. ¿Qué son las islas de Borbon, y de Francia ó Mauricia?

R. Dos islas muy ricas, muy pobladas, y cultivadas con esmero. La isla de Francia contiene 70 000 habitantes, tiene 45 leguas de circuito, y se halla situada 180 leguas al Este de Madagascar; y la de Borbon 68.000 con 40 leguas de circuito y está á 50 leguas al Oeste de la anterior. La primera pertenece á Inglaterra, y la segunda á Francia.

LECCION XLIX.

Resumen de Africa.

P. ¿Cuál es el resumen geográfico de Africa?

R. El estado siguiente lo demuestra,

Biblioteca de la Universidad de Extremadura

ESTADOS.	*Capitales.*	*Millones de habit.*	*Religion.*	*Gobierno.*
Egipto	Cairo	3½	Mahometana	Un Bajá de Turq.
Marruecos Fez. etc.	Marruecos	15	Mahometana	Despótico.
Argel, Tunez y Tripoli	Las Ciudades de sus nombres	1¼	Mahometana	Despótico.
Abisinia y Darfur.	Gondar	6	Crist.ª Mah.ª y Paganismo.	Despótico.
Negrería y Bornou.	Kashan y Bornou	8	Mahom. y Pagan°.	Despótico.
Nubia	Senaar	3	Mahometana	Monárquico.
Guinea alta, Danomey y Achant.	Abomas y Camusi	7	Paganismo	Despótico.
En la Guinea baja, Benin, Congo, Angola y Vengala.	Benin etc.	20	Paganismo	Tribus barbar.
Costas de Lebante.	Sofala etc.	10	Paganismo	
Interior	Tembuctu	10	Paganismo	

Biblioteca de la Universidad de Extremadura

P. ¿Qué podemos decir de este resumen?

R. Que Africa está en lo general gobernada despóticamente; que la idolatría es el culto mas comun del pais; y que de todos los Estados conocidos en esta parte del mundo, el imperio de Marruecos es lo mas poblado, en proporcion á su territorio.

LECCION L.

Amérca.

P. ¿Qué es América?

R. Una de las cinco partes del mundo, y la mayor de todas. Tiene de largo 3000 leguas, y su anchura media es de 500. Su superficie tiene mas de un millon de leguas cuadradas, y ocupa 130 grados de latitud, y 133 de longitud.

P. ¿Cuáles son los límites de América?

R. Segun los descubrimientos de los últimos viageros, se cree que América está por todas partes rodeada de agua. Al Norte, sus límites son el Occéano Polar; al Este, el Occéano atlántico; al Oeste, el Occéano pacífico, separandose del Asia solo por el estrecho de Beríng; y al Sur, el mar que media entre los dos Occéanos.

Biblioteca de la Universidad de Extremadura

P. Cuál es el clima, el territorio, y el aspecto físico de América?

R. En un pais de tan inmensa estencion, debe haber una extraordinaria variedad en estas circunstancias; asi es que en América se hallan todos los climas del globo. El terreno es en algunas partes de una fertilidad increible; el aspecto físico, por lo general, es grandioso y bello; y America posee las facciones mas prominentes de la fisonomia del globo, como son, la cascada de Niagara, la cordillera de los Andes, el rio de las Amazonas, y el Salto de Tequendama.

P. ¿Cuáles son las principales producciones de América?

R. Todo lo mas rico que da la naturaleza en la línea de piedras preciosas, metales, maderas, medicinas, drogas, frutas, y granos.

P. ¿Cómo está dividida América?

R. En continente é islas.

P. ¿Como está dividido el continente de América?

R. En América del Norte, América central, y América del Sur.

P. ¿Qué Estados comprende la América del Norte?

R. Las posesiones Britanicas, los Estados Unidos de America, y el reino de Méjico, erigido ahora en república.

Biblioteca de la Universidad de Extremadura

P. ¿Quién descubrió la América?

R. Tan inmenso continente fue descubierto, la mayor parte, por los españoles, aunque algunos puntos fueron reconocidos y dominados por otras naciones, como se irá viendo cuando se trate de cada uno de ellos. Sobre la primacía hay diversos pareceres; pero nosotros nos limitaremos á los descubrimientos hechos á nombre de los reyes de España y sus épocas contemporaneas. Asi, pues, diremos, que la América fue descubierta por Cristobal Colon, natural de Génova, al servicio de los reyes Católicos de España D. Fernando y Doña Isabel.

P. ¿Cuál fue la primer parte de América que descubrió Colon?

R. San Salvador, una de las islas Bahamas ó Lucayas.

P. ¿Cuándo la descubrió?

R. En 11 de Octubre del año de 1492.

LECCION LI.

Posesiones británicas del Norte de América.

P. ¿Cuáles son las posesiones británicas del Norte de América?

Biblioteca de la Universidad de Extremadura

R. Bajo Canadá, Alto Canadá, Nueva Escocia, Nuevo Brunswik, Newfondland, Cabo Breton, y la isla San Juan ó del Príncipe Eduardo.

P. ¿Cuáles son los límites del Bajo Canadá?

R. Al Norte, los territorios de la Bahía de Hudson; al Este, el Golfo de San Lorenzo; al Sur, Nuevo Brunswik, y los Estados Unidos; y al Oeste, el Alto Canadá.

P. ¿Qué clima es el del Bajo Canadá?

R. Tiene los dos extremos del frio y del calor; pero es sumamente sano.

P. ¿Qué especie de terreno es el del Bajo Canadá?

R. La parte cultivada es fertilísima; la inculta está toda cubierta de bosques.

P. ¿Cuáles son sus principales producciones?

R. Trigo, pescado salado, maiz y tablazon.

P. ¿Qué poblacion tiene?

R. Cerca de 400.000 habitantes.

P. ¿Cuáles son sus principales ciudades?

R. Quebec y Monreal.

P. ¿Qué religion es la dominante en el Bajo Canadá?

R. La católica, que tiene 2 obispos, 9 vicarios, y 200 curas.

Biblioteca de la Universidad de Extremadura

P. ¿Qué gobierno es el del Bajo Canadá?

R. Se compone de un gobernador, un teniente gobernador, un consejo nombrado por el Rey, y una cámara de asamblea elegida por el pueblo.

P. ¿Cuáles son los límites del Alto Canadá?

R. Las tierras de la Bahía de Hudson al Norte; el Bajo Cánadá al Este; al Sur y al Sud-Este, los Estados Unidos; al Nor-Oeste no tiene límites.

P. Qué clima y qué terreno son los del Alto Canadá?

R. El clima es sano, los inviernos cortos y suaves. El terreno es excelente, y en muchas partes cubierto de bosques.

P. ¿Qué poblacion tiene?

R. Cerca de 100.000 habitantes.

P. ¿Cuáles son sus principales ciudades?

R. Kingston y York, puertos del Lago Ontario.

P. ¿Qué gobierno es el del Alto Canadá?

R. Muy semejante al del Bajo Canadá.

P. ¿Qué es Nueva Escocia?

R. Una península, que se une al Nord-Este con la del Nuevo Brunswik.

P. ¿Qué poblacion tiene Nueva Escocia?

Biblioteca de la Universidad de Extremadura

R. Cien mil habitantes.

P. ¿Cuál es la principal ciudad de Nueva Escocia?

R. Halifax, que tiene una excelente bahía.

P. ¿Cuáles son los límites de Nuevo Brunswick?

R. El Bajo Canadá al Norte; el Golfo de S. Lorenzo al Este; Nueva Escocia al Sud-Este, y el Canadá al Oeste.

P. ¿Cuáles son los principales productos de Nuevo Brunswick?

R. Maderas y pescado salado.

P. ¿Qué poblacion es la de Nuevo Brunswick?

R. Sesenta mil habitantes.

P. ¿Qué es Newfondland?

R. Una isla al Oeste de la bahía de S. Lorenzo, perteneciente á Inglaterra, que tiene 70.000 habitantes, y que es de mucha importancia por sus pesquerías.

P. ¿Qué son Cabo Breton y la isla de S. Juan?

R. Dos islas de menor importancia, próximas á Nueva Escocia, y cuya poblacion total no pasa de 6.000 habitantes.

Biblioteca de la Universidad de Extremadura

LECCION LII.

Estados Unidos de América.

P. ¿Qué son los Estados Unidos de América?

R. Un Estado político republicano, compuesto de 24 Estados confederados entre sí, y gobernados, en los asuntos peculiares á cada uno, por sus respectivos cuerpos legislativos; y en los asuntos generales, por un Presidente, un Senado, y una Cámara de Diputados.

P. ¿Cómo se llaman los 24 Estados que forman esta Union?

R. Maine, New-Kumpshire, Vermont, Masachussets, Rhode-Island, Connecticut, Nueva Yorck, Nueva Jersey, Pensilvania, Delaware, Maryland, Virginia, Carolina del Norte, Carolina del Sur, Georgia, Alabana, Mississippi, Lusiana, Tennesse, Kentucky, Ohio, Indiana, Yllinois, y Missoury. Hay ademas tres territorios, que se llaman Michigan, Arkansas y distrito de Columbia.

P. ¿Cuáles son los límites de los Estados Unidos?

R. Las posesiones británicas al Norte; el Occéano atlántico al Este; el Golfo de

Biblioteca de la Universidad de Extremadura

Méjico al Sur ; Méjico al Sud-Este.

P. ¿Qué clima y qué territorio tienen los Estados Unidos?

R. El clima es sumamente variado en razon de la estension. El territorio presenta una succesion de lagos, rios, montañas y valles, todo en grandes dimensiones, y cuyo suelo en algunas partes es estéril, y en otras muy fecundo y productivo.

P. ¿Cuáles son las principales producciones del territorio de los Estados Unidos?

R. Algodon en los Estados del Sur; tabaco en Virginia ; trigo en los Estados del centro y del Oeste ; arroz en Georgia y las Carolinas ; azucar en la Luisiana, y pastos excelentes en los Estados del Este.

P. ¿Cuáles son los principales lagos de los Estados Unidos?

R. El Superior, que es el mayor del Universo, el Huron, el Santa Clara, el Erie, el Ontario, el Michigan, y el Champlain.

P. ¿Cuáles son los principales rios de los Estados Unidos?

R. El Mississippi, el Ylinois, el Ohio, el San Pedro, el Missouri, el Connecticut, el Hudson, el Delaware, el Susquehannah, el Potomac, el Sabana, el Apalachicola y el Mobila.

Biblioteca de la Universidad de Extremadura

P, ¿Cuál es la poblacion total de los Estados Unidos?

R. En 1820 era de 9 638.226 habitantes; y se ha calculado, que la poblacion aumenta á razon de 3 por 100 al año.

P. ¿A quien pertenecian antes los que hoy son Estados Unidos?

R. Los mas antiguos pertenecian á la Corona de Inglaterra; pero despues de una revolucion, casi general en ellos, y de una guerra que empezó al año de 1755, declararon su independencia el 4 de Julio de 1776.

P. ¿Cual es la capital de los Estados Unidos y sus ciudades principales?

R. Washington, en el distrito de Columbia, es la capital, y las demas ciudades principales son: Filadelfia, Nueva York, Boston, Baltimore y Charlestown.

LECCION LIII.

Méjico.

P. ¿Qué pais comprende el reino de Méjico?

R. Es compuesto de quince provincias.

P. ¿Cuáles son los límites de Méjico?

R. Los Estados Unidos al Norte y al Nord-Este; los Estados Unidos y el Golfo

Biblioteca de la Universidad de Extremadura

de Méjico al Este; Goatemala y el Occéano pacífico al Sur; y al Oeste, el Occéano pacífico y el Golfo de Californias.

P. ¿Cuál es el aspecto físico de Méjico?

R. El terreno es muy bajo en las costas; pero á poca distancia de ellas, en algunos parages, se eleva gradualmente hasta llegar á una elevacion de 6 ú 8.000 pies sobre el nivel del mar, en cuya altura se estienden vastas llanuras, que presentan el singular espectáculo de una estension de tierra llana, sobre unas empinadas montañas.

P. ¿Cuáles son las cualidades del terreno de Méjico con respecto á su fertilidad?

R. Una parte del territorio, situada al Norte del Trópico, es estéril por falta de humedad. Tambien hay partes improductivas en las llanuras; pero la gran parte del territorio mejicano es uno de los paises mas fértiles, mas abundantes, y mas productivos del mundo.

P. ¿Qué clima es el de Méjico?

R. Muy templado, á pesar de tener un tercio de terreno en la Zona tórrida; pero la elevacion produce una gran disminucion de calor.

P. ¿Cuáles son las principales montañas de Méjico?

R. Las que forman la vasta cadena

Biblioteca de la Universidad de Extremadura

llamada Cordillera de Méjico, en la que hay algunas cimas, cuya elevacion sobre el nivel del mar es de 15.000 pies.

P. ¿Cuales son los principales productos vegetales de Méjico?

R. La banana, tabaco, azucar, añil, vainilla, cochinilla; todos los granos, y con particularidad el trigo y el maiz; todas las frutas de los climas ardientes, y de los templados.

P. ¿Cuáles son los principales productos minerales de Méjico?

R. Oro, plata y cobre; y con especialidad plata, cuyas minas mas abundantes estan en el territorio de Méjico; habiéndose calculado, que de ellas han salido mas de nueve décimas partes de toda la plata que circula en el mundo.

P. ¿Cuáles son las provincias que componen el reino de Méjico?

R. Alta y Baja, California, Nuevo Méjico, Sonora, Durango ó Nueva Vizcaya, San Luis de Potosi, Guadalajara, Zacatecas, Guanajuato, Valladolid, Méjico, Puebla, Veracruz; Oajaca, y Yucatan ó Mérida.

P. ¿Cuál es la poblacion de Méjico?

R. Siete millones de habitantes próximamente.

P. ¿Cuáles son las principales ciudades de Méjico?

Biblioteca de la Universidad de Extremadura

R. Méjico, capital y residencia del gobierno, Guadalajara, Guanajuato, Puebla, Veracruz, Queretaro, Valladolid, Oajaca y San Luis de Potosi.

P. ¿Cuál es la religion de Méjico?

R. La católica.

P. ¿Quién fue el descubridor y conquistador de Méjico?

R. Hernan Cortés, natural de Medellin en Extremadura.

P. ¿Cuáles han sido desde entonces los principales sucesos de la historia de Méjico (1)?

R. La conquista de esta ciudad por Cortés en 21 de Agosto de 1521; la llegada del primer Virrey español en 1535; la sublevacion empezada por el cura Hidalgo en 10 de Setiembre de 1810, continuada por el cura Morelos y otros gefes de la insurreccion, y sofocada en 1819 por las disposiciones del gobierno; la segunda revolucion promovida por Itúrbide en Fe-

(1) *Nos hemos propuesto referir, aunque muy en sumario, los principales sucesos de la historia de los Estados Americanos, por ser hechos poco conocidos, y creer que agradará este pequeño trabajo á nuestros lectores. En cuanto á la verdad histórica, podemos asegurar, que nos hemos valido de noticias fidedignas, y de documentos de cuya autenticidad no es lícito dudar.*

COLEG. CÁCERES TARIO

Biblioteca de la Universidad de Extremadura

brero de 1821; el tratado de Córdoba, celebrado entre Itúrbide y O-Donojú en 24 de Agosto del mismo año; la ilegal reunion de varios notables del reino en 24 de Febrero de 1822, llamándose *Cortes Mejicanas*; el nombramiento de Itúrbide como Emperador en Mayo de 1822; y la consiguiente abdicacion y nueva ereccion en República de Méjico.

LECCION LIV.

América Central.

P. ¿Cuál es la América central?

R. Por América central se entiende un pais situado á la entrada del ismo que une la América del Norte con la del Sur, conocido con el nombre de *Reino de Goatemala.*

P. ¿Cuáles son los límites de estos Estados?

R. Los mismos que los del antiguo reino de Goatemala, á saber: Oajaca al Oeste; Yucatan al Nor-Oeste; Veraguas en el distrito de Panamá al Sud-Este; el Occéano pacífico al Sur y al Sud-Este; y el Occéano atlántico al Norte.

P. ¿Cuál es la estension del territorio de la América central?

Biblioteca de la Universidad de Extremadura

R. Doscientas veinte y siete leguas de largo, y 180 en su mayor anchura.

P. ¿Qué clima es el de estos Estados?

R. Muy sano, excepto en la costa del Norte, y muy variado en lo interior, por causa de las muchas elevaciones del terreno.

P. ¿Qué especie de terreno es el de estos Estados?

R. Sumamente fértil, y abundante en preciosos productos.

P. ¿Cuáles son los principales productos del reino vegetal?

R. Granos, frutas exquisitas, muchas maderas preciosas, como palo de la vida, zarzaparrilla, contrayerba, calaguala y otras; bálsamos y gomas, como trementina, sangre de dragon, leche de maria, y bálsamo blanco y negro. Ademas produce té, café, cochinilla, archioto, vainilla, azucar, algodon, cacao, agengibre y añil.

P. ¿Cuáles son las principales producciones del reino mineral?

R. Oro, plata, hierro, plomo, salitre y azufre.

P. ¿Qué provincias componen estos Estados de la América central?

R. Los que antes eran provincias é intendencias del reino de Goatemala; á saber: Totonicapán, Solola, Chimalatenango, Sacatepeques, Zonzonate, Verapaz,

Biblioteca de la Universidad de Extremadura

Escuinla, Suchiltepeques, Quezaltenango, Chiquismula, Costa Rica, Leon, Ciudad Real, Comayagua y San Salvador.

P. ¿Qué poblacion tienen estos Estados?

R. Es de presumir que se acerca á un millon de habitantes.

P. ¿Qué particularidades hay que notar en el terreno de la América central?

R. 1. El lago de Nicaragua en el distrito de Leon, uno de los mayores del Universo, pues tiene mas de 60 leguas de largo, y mas de 30 de ancho. 2. La diversidad de naciones de indios, que existian antes en aquel territorio, y de que todavia hay restos. 3. Los vestigios que aun existen de una nacion grande y poderosa, como se echa de ver por los monumentos que se conservan. 4. La estrechez del territorio y su colocacion entre dos Occéanos, cuya comunicacion podria abrirse, tal vez sin gran dificultad, por el lago de Nicaragua.

P. ¿Quién descubrió estos Estados?

R. Colon, en su cuarto viage, descubrió á Honduras, y su hermano Bartolomé tomó posesion del pais el 14 de Agosto de 1502.

P. ¿Quien conquistó estos Estados?

R. Pedro Alvarado, uno de los oficiales de Hernan Cortés, conquistó la mayor

Biblioteca de la Universidad de Extremadura

parte del territorio, y otros gefes completaron la conquista.

P. ¿Cuál es la capital de los Estados de la América central?

R. La ciudad de Nueva Goatemala.

P. ¿Cuáles son las principales ciudades de estos Estados?

R. La capital, Ciudad Real de Chiapa, Comayagua, Leon y Granada.

P ¿Cuál es el principal suceso de la historia de este pais?

R. La de haber seguido el ejemplo de su continente, declarándose independiente en 1º de Julio de 1823; y erigiéndose en Estado republicano; y la de no haber querido sin embargo interrumpir sus relaciones con España, de donde importa la mayor parte de los objetos de comercio.

LECCION LV.

América del Sur.

P. ¿Cuál es América del Sur?

R. Es la parte del continente americano separada de la del Norte, por la América central.

P. ¿Cuáles son los límites de la América del Sur?

R. La América central al Nord-Este;

Biblioteca de la Universidad de Extremadura

al Norte el mar de las Antillas ; al Este el Occéano atlántico, y al Oeste el pacífico.

P. ¿Cuáles son los Estados y paises comprendidos en la América del Sur?

R. Los que ahora componen el pais insurreccionado, conocido antes por el Nuevo reino de Granada, ó virreinato de Santa Fé de Bogotá; la provincia de Venezuela ó Costafirme, de la que se hablará en la leccion siguiente; la de Guayana, el Peru, el Brasil, las Provincias unidas de la America del Sur, llamadas de Buenos-Aires; Chile, Patagonia, y la tierra del fuego; que es una grande isla, cuyo extremo meridional es el Cabo de Hornos, y por la parte del Norte, forma, con el continente, el estrecho de Magallanes.

P. ¿Quién descubrió la America del Sur?

R. Cristobal Colon en su tercer viage. Alonso de Ojeda, Almerico Vespucci, Alonso Nuño, Vicente Yañez Pinson, Pedro Alvarez Cabral, Rodrigo de Bastidas, y otros varios célebres navegantes, fueron descubriendo poco á poco las demas partes de aquel continente.

P. ¿Cuáles son las particularidades del terreno de la América del Sur?

R. Los dos inmensos sistemas de montañas llamados los Andes, que toman dos

Biblioteca de la Universidad de Extremadura

direcciones distintas, una al Oeste, y otra al Este; y la singularidad de que los magníficos rios que abundan en tan grande estension de terreno, desembocan en el mar atlántico, y no en el pacífico, porque la principal cadena de los Andes les sirve como de barrera; lo que ha dado lugar á la conjetura de la mayor elevacion del mar pacífico.

LECCION LVI.

Santa Fé de Bogotá y Venezuela.

P. ¿Qué pais de la America del Sur forman estos Estados?

R. El virreinato de Santa Fé llamado Nuevo Reino de Granada; y las provincias de Venezuela, que despues de la insurreccion acaecida en aquellos paises contra la Metrópoli, y de los sucesos militares ocurridos posteriormente, se han constituido en república de Colombia, en memoria de Cristobal Colon.

P. ¿Cuáles son sus límites?

R. El mar Caribe ó de las Antillas, al Norte; el Occéano atlántico, Goatemala ó la América central al Nord-Este; Guayana al Este; al Sur Brasil, y Peru; y el Occéano pacífico al Oeste.

Biblioteca de la Universidad de Extremadura

P. ¿Cual es el aspecto físico de esta parte de América?

R. Sumamente variado por las ramificaciones de los Andes, y por las vastísimas llanuras que se estienden al Este, y al Sur de estos montes. La mayor elevacion de los Andes, que es el Chimborazo, está en el territorio de Quito, en cuya falda se halla esta ciudad; y la altura de aquel monte sobre el nivel del mar, es de 22,853 pies. En este pais hay muchos volcanes, de los cuales los mas célebres son el Cotopaxi, que está á 18,890 pies de elevacion sobre el mismo nivel, y el Pichincha, á cuya falda se dió en 1821 una batalla que nos costó la pérdida del reino de Quito.

P. ¿Cuáles son los principales rios de este pais?

R. El de las Amazonas, el Magdalena, el Orinoco, el Cauca, el Atrato, el Guayaquil, el Guarapiche, el Negro, el Napo, el Meta, y el Apure.

P. ¿Qué particularidad tienen estos rios?

R. El rio de las Amazonas es uno de los mayores del mundo, nace en los Andes del Peru, y desemboca en el Occéano atlántico, bañando en su curso los límites del Sur de Colombia y estendiendose por el valle que forman sus ramificacio-

Biblioteca de la Universidad de Extremadura

nes, á cerca de 200.000 leguas cuadradas. El Orinoco es tambien muy grande, y tortuoso en su curso, y recibe las aguas de todos los otros rios que nacen en la parte mas al Norte de los Andes. El Magdalena y el Cacua tienen un propio origen cerca de Popayan, y aunque se separan, vuelven á unirse para entrar juntos en el mar Caribe ó de las Antillas, entre Cartagena y Santa Marta, provincia de Castilla en Indias. El Atrato por donde se extrae furtivamente mucho oro de la provincia del Choso, desemboca asimismo en el Occéano atlántico. El Bogotá es muy notable tambien, porque despues de haber recogido las aguas que bajan de las cordilleras, al valle de su nombre, forma la célebre Cascada denominada, salto de Tequendama. El Metà y el Apure, que bajan de los Andes granadinos para Venezuela, deben ser notados por la influencia que, no muy tarde, egerceran en la navegacion y comercio interior de estos paises.

P. ¿Cuáles son las principales Bahias de Colombia?

R. En el Occéano pacífico, la Ria de Guayaquil, y Buena Ventura, las Bahias del Choco, y Panamá. En la costa del Norte, Portobelo, con la inmediata Ria de Chagres, Cartagena, y Sabani-

Biblioteca de la Universidad de Extremadura

llas excelente para Arsenal por su configuracion y posicion á la embocadura del Magdalena, por donde puede recibir remesas inagotables de maderas preciosas, y de construccion. Santa Marta y Maracaibo, peligrosa por la barra que hace dificil la entrada al golfo de este nombre. Puerto Cabello, y Cumaná. Hay otros puertos poco frecuentados de tanta ó mas importancia que los nombrados, aunque no bien conocidos hasta el dia. Los principales golfos en la costa del Norte son los del Darien, Cariaco y Paria.

P. ¿Cuáles son los principales sucesos de la historia de Santa Fé, ó N. R. de Granada?

R. La costa fue descubierta por Colon, durante su cuarto viaje á América. El año de 1710 el territorio de Nueva Granada fue erigido en virreinato: el de 1724, en capitanía general; y otra vez en virreinato en el de 1740. Los primeros síntomas de rebelion para sacudir el dominio de España, comenzaron á mostrarse en 1808. y por fin llegó á proclamar la independencia en 1811. En 1812 volvió á erigirse en capitanía general, y en 1816 en virreinato.

P. ¿Cuáles son los principales sucesos de la historia de este pais?

R. Los sucesos favorables de la expe-

Biblioteca de la Universidad de Extremadura

dicion de Morillo, lo sometieron de nuevo á España; y la política del virrey Montalvo, que tambien habia contribuido al buen exito de las operaciones militares, parecía haber asegurado nuestra dominacion, y la tranquilidad de que disfrutó el pais desde 1816 hasta mediados de 1819. El celo que este virrey empleó para la total extincion de los partidos, verdadero origen de la revolucion, malogrado por las violencias que poco despues se cometieron, con otras causas que no son de este lugar, sumergieron de nuevo el reino en el desorden. La pérdida de la batalla de Boyaca, dada por Barreiro en 1819, puso en manos de Bolivar el virreinato, é infinitos recursos, con que se halló mas adelante en estado de continuar sus operaciones sobre Venezuela.

P. ¿Cuáles son los principales sucesos de la historia de la capitania general de Venezuela antes y despues de la formacion de la republica de Colombia?

R. Venezuela fue descubierta por Colon en su tercer viaje. En 1550, fué erigida en capitanía general, y en 1806, el general Miranda, natural de las mismas provincias, hizo una invasion en el territorio con una pequeña expedicion que organizó en los Estados Unidos del Norte, procurando sublevarlas y hacerlas inde-

Biblioteca de la Universidad de Extremadura

pendientes ; pero el capitan general Guevara, desconcertó sus planes, y Venezuela volvió á quedar tranquila. En 1811, favorecida por el estado en que se hallaba la Metrópoli, proclamó de nuevo su independencia. Monteverde restableció por un corto periodo la autoridad Real, destruyendo aquel gobierno por una serie de acciones rápidas y felices, obligando al mismo Miranda de 1806 á capitular con todo su ejército en S. Mateo ; pero Bolivar introduciendose por los valles de Cucuta cargó sobre él, y con igual rapidez y felicidad se apoderó de todo, reorganizando el gobierno independiente, y quedando Monteverde encerrado en Puerto-Cabello. En Noviembre de 1812, la Regencia que entonces gobernaba la nacion española por la cautividad del Sr. D. Fernando 7.°, reunió el mando de esta provincia y la de Santa Fé, en la persona del virrey Montalvo, separandola otra vez en 1815, al arribo de la expedicion del general Morillo. En el intermedio el asturiano D. José Tomás Boves, que siendo simple paisano poseia talentos propios para la guerra, levantó un respetable ejército con el que batió y arrojó del territorio Venezolano á Bolivar, pero oscureció estos servicios con la insubordinacion y la crueldad ; y la muerte que le sobrevino en el seno de

Biblioteca de la Universidad de Extremadura

la victoria, en la batalla de Urica, terminó su memoria. Un movimiento atrevido de Bolivar, que habia vuelto á invadir á Venezuela, despues de varios encuentros y acciones reñidas, ya favorables, y ya adversas, con las tropas del general Morillo, hizo cambiar la faz de los sucesos en Agosto de 1819, con la derrota citada de Boyaca en las inmediaciones de Santa Fé; donde debió perecer sin remedio, si una multitud de circunstancias, que el tiempo desenvolverá, no hubieran puesto la victoria en sus manos. Desde aqui se siguió una cadena de acontecimientos que han influido de un modo asombroso en la suerte general del resto de la América. En 25 de Diciembre del mismo año de 1819, se reunieron las provincias del virreinato, y las de Venezuela, formando un solo Estado Republicano. Se instaló un Congreso general en la ciudad del Rosario de Cucuta en 9 de Mayo de 1821. Eligieron por presidente á Bolivar. La batalla de Carabobo dada el 24 de Junio de 1821, redujo los restos del ejército español, por esta parte, á la plaza de Puerto-Cabello, que al fin cayó en poder de los insurgentes, despues de un largo sitio; evacuando totalmente el territorio las tropas españolas, en virtud de las capitulaciones hechas en Maracaibo y Puerto-Cabello en 1823.

Biblioteca de la Universidad de Extremadura

P. ¿Cuáles son los principales lagos de este pais?

R. El territorio Colombiano abunda mucho en lagos magníficos; pero los mas conocidos son, el de Maracaibo que comunica con el mar por un estrecho, y el de Valencia, á cuyas orillas se halla situada la bella ciudad de este nombre, destinada algun dia á ser la capital de lo que se llamaba capitanía general de Venezuela.

P. ¿Cuáles son las principales producciones de este pais?

R. Las mas preciosas de los climas templados y calientes. Las llanuras producen azucar, café, cacao, algodon, tabaco, hermosa madera de construccion, añil, palos de tinte y muchas plantas medicinales. Tambien se dan todas las plantas cereales, y se crian ganados de toda especie en abundancia, de que se hace mucha extraccion.

P. ¿Cuál es su clima?

R. Muy vario, segun la elevacion del terreno. En las costas y tierras bajas es muy caliente y mal sano: en las altas llanuras que median entre las dos cadenas de los Andes, es templado, pero frio en algunos parages.

P. ¿Cuánta es su poblacion?

R. Se calcula que sube á 3.000.000 de

Biblioteca de la Universidad de Extremadura

habitantes: en este número se cuentan los indios medio civilizados, que viven en pueblos, y son gobernados por magistrados que ellos eligen.

P. ¿Qué otros indios hay en el mismo territorio?

R. Hay otras naciones de indios, que no se han sometido al gobierno del pais. Los principales son los goagiros, los guasaunos y los caribes.

P. ¿Cuáles son las principales ciudades?

R. Santa Fé de Bogotá, capital; Santo Tomas de Angosturas; Leon de Caracas, Quito, Cartagena, Portobelo, Panamá, Guayaquil, Maracaibo, Cumaná, Puerto-Cabello, Popayan, Barcelona, Trujillo, y Mérida de Maracaibo.

LECCION LVII.

Guayana.

P. ¿Cuáles son los límites de la Guayana?

R. El nuevo reino de Granada al Oeste; el Occéano atlántico al Nord-Este; y al Sur el territorio del Brasil.

P. ¿Cómo se halla dividido este pais?

R. Se halla dividido en cuatro partes,

Biblioteca de la Universidad de Extremadura

que son: la española, que correspondia al virreinato de Santa Fé, y linda con aquel pais; la Guayana inglesa mas al Este; la correspondiente á los holandeses, y la Guayana francesa, que estan situadas por el mismo orden á lo largo de la costa, hasta la desembocadura del rio de las Amazonas.

P. ¿Cuáles son las capitales de estas colonias?

R. La capital de la inglesa es Georgetown, situada en la costa; la de la parte holandesa, Surinan, y la correspondiente á la francesa, Cayenne.

P. ¿Cuáles son las producciones de estos paises?

R. Abundan en pescado, frutas y caza para el consumo de sus habitantes, y se exportan para Europa azucar, goma, tabaco, algodon, maderas de tinte &c. Los bosques estan llenos de monos, y se encuentran en ellos tambien culebras de cerca de 12 varas de largo.

LECCION LVIII.

Brasil.

P. ¿Qué es el Brasil?

R. Un imperio formado de la mayor

Biblioteca de la Universidad de Extremadura

parte de las antiguas posesiones portuguesas del Sur de América.

P. ¿Cuáles son los límites del Brasil?

R. Al Norte, la Guayana francesa y el Occéano atlántico; al Este y al Sud-Este, el Occéano atlántico; al Oeste, las Provincias unidas del rio de la Plata y Perú.

P. ¿Qué aspecto físico presenta el territorio del Brasil?

R. Cerca de la costa hay un largo sistema de montañas, llamadas los Andes del Brasil, que corren en direccion pararela á la costa. Acia el Oeste tambien se eleva considerablemente el terreno; y á la altura de 3000 á 6000 pies sobre el nivel del mar, se estienden unas vastas llanuras de arena, que ocupan la parte central de le América del Sur. Casi todo el territorio está cubierto de bosques espesos.

P. ¿Qué terreno es el de este pais?

R. Sumamente fértil, y abundante en rios y corrientes.

P. ¿Cuáles son las principales producciones del Brasil?

R. Las provincias del Norte dan algodon, azucar, café, tabaco, y todos los otros frutos, y producciones de los climas ecuatoriales. En el Sur, el trigo y las demas plantas cereales prosperan admirablemente, y en algunos distritos, hay mu-

Biblioteca de la Universidad de Extremadura

chos y abundantes ganados; en los bosques hay mucha variedad de palo de tinte, y de maderas útiles, y hermosas. Brasil, produce abundantemente oro, y algunos diamantes.

P. Cuáles son los principales rios del territorio del Brasil?

R. El rio Marañon ó de las Amazonas, que atraviesa y desemboca en la Guayana; el Paraguai, el Parana, y el Oruguai; el Panaiba, el rio S. Francisco, el rio Grande, el Paraita, y el rio Grande segundo de este nombre.

P. ¿Qué clima es el del Brasil?

R. Muy vario y sano por lo general. Caliente, aunque no tanto como convendria á su situacion geográfica.

P. ¿Cómo está dividido el Brasil?

R. En provincias ó capitanias, que son doce y se llaman: Pará, Marañon, Searà, Pernanbuco, Bahia, Minas Geraes, Rio Janeiro, San Pablo, Santa Catalina, Rio Grande, Goyas, y Mato Groso.

P. ¿Cuanta es la poblacion del Brasil?

R. Tres millones de habitantes, inclusas muchas tribus de indios independientes.

P. ¿Cuáles son las principales ciudades del Brasil?

R. Rio Janeiro ó S. Sebastian, S. Salvador ó Bahia, Pernanbuco, Pará, Santos,

Biblioteca de la Universidad de Extremadura

S. Pablo, Rio Grande ó S. Pedro, Villa Rica, Tejuca, y Cuiba.

P. ¿Quién descubrio al Brasil?

R. Aunque varían las opiniones acerca de este punto, segun los datos mas fidedignos, el que descubrió al Brasil, fue el Portugues Pedro Alvarez Cabral. Este mismo tomó posesion del pais en nombre del Rey de Portugal, por Abril de 1500

P. ¿Cuáles son los principales sucesos de la historia del Brasil?

R. Los Portugueses no embiaron, durante mucho tiempo, á aquel pais, sino presidarios y desterrados. En 1548, se establecieron alli los Judios que habian abandonado el Portugal, perseguidos por la Inquisicion. Algunos años despues se fundó una colonia portuguesa. En 1624 los holandeses se apoderaron del pais y se establecieron en S. Salvador, de donde fueron expulsados por los españoles. Los holandeses, sin embargo, redujeron despues á Pernanbuco y otras provincias; y deseosos de aprovecharse de las ventajas que ofrecia el comercio de aquellos paises, trataron de ser los dueños de ellos. Mauricio Nassau debia egecutar este proyecto, y aunque se le opusieron vigorosamente los portugueses, se hicieron los holandeses señores de una gran parte del territorio. La revolucion que arrancó el cetro de Por-

Biblioteca de la Universidad de Extremadura

tugal á Felipe 4.° de España, hizo mudar de aspecto los negocios del Brasil. Los portugueses establecidos en este pais, se pasaron del dominio de España, y se hicieron amigos de los holandeses. Ambos partidos dividieron entre sí el territorio; mas los holandeses no pudieron conservar su parte, y la cedieron, por una suma de dinero, á los portugueses. Desde aquella época, hasta los últimos tiempos, estuvo muy tranquilo el pais. La invasion del Portugal por las tropas francesas, obligó al Rey D. Juan, y á su familia, á residir en el Brasil, donde se mantubieron hasta la última revolucion de Portugal. El Brasil quedó bajo el mando del infante D. Pedro; pero á poco se declaró independiente; y con la muerte del Rey D. Juan, su padre, quedaron aquellos paises erigidos en imperio, bajo el cetro del mismo infante, con el título de Pedro primero.

LECCION LIX.

Provincias unidas de la Plata.

P. ¿Cuáles son las Provincias unidas de la Plata?

R. Las antiguas provincias llamadas de Buenos Aires; que ahora por efecto

Biblioteca de la Universidad de Extremadura

de las revoluciones de toda la América, se han constituido en un Estado político republicano, compuesto de muchas de las expresadas provincias antiguas de la América del Sur.

P. ¿Cuáles son los límites de las Provincias unidas de la Plata?

R. Perú, y Brasil, al Norte; Brasil al Este; Patagonia, y el Occéano atlántico, al Sur; Chile, Perú, y el Occéano pacífico, al Oeste.

P. ¿Qué aspecto es el del territorio de estas provincias?

R. Una cadena de los Andes se estiende por todo el lado de Occidente. Acia el Sur hay unas vastísimas llanuras llamadas Pampas, desnudas enteramente de vegetacion.

P. ¿Qué especie de terreno es el de estas provincias?

R. Casi todo es muy fértil, y produce los frutos de las Zonas torrida y templada.

P. ¿Cuáles son las principales producciones de las Provincias unidas de la Plata?

R. Pastos abundantísimos y esquisitos, que sirven para alimentar un número muy considerable de ganado; granos de toda especie; azucar, frutas excelentes y té de Paraguay; tambien hay preciosas producciones minerales, siendo las principales

Biblioteca de la Universidad de Extremadura

oro, plata, estaño, cobre y plomo. Las célebres minas de Potosí se hallan en estos Estados.

P. ¿Cuáles son los principales rios de estos Estados?

R. El rio de la Plata, que es la confluencia de los dos grandes rios Parana, y Uresguay, que riegan el mismo pais; el rio Negro, el Pilcomayo, el Vermejo, el Salado, el Saladillo, el rio Dulze, y el Mamore.

P. ¿Cuál es el principal lago de estos Estados?

R. El Titicaca, situado entre la provincia de la Paz, y Perú.

P. ¿Qué clima es el de estos paises?

R. En los llanos, extraordinariamente cálido; frio y sano en las regiones altas; templado acia la embocadura de la Plata; y generalmente ventoso.

P. ¿Comó estan divididos estos Estados?

R. En provincias, que son; Buenos Aires, Paraguay, Cordoba, Salta, Potosí, Charcas, la Paz, y Colchabamba.

P. ¿Cuanta es la poblacion de estas provincias?

R. La poblacion de estas provincias es de 1,300.000 habitantes, sin contar los indios salvages, de que hay muchas tribus en lo interior.

Biblioteca de la Universidad de Extremadura

P. ¿Cuáles son las principales ciudades de estas provincias?

R. Buenos Aires, que es la capital, Potosí, Asuncion, Corrientes, Santa Fé, Cordoba, Mendoza, San Juan, Tucuman, Charcas, y la Paz.

P. ¿Quién descubrió estas provincias?

R. Juan Diaz de Solis, por los años de 1515.

P. ¿Cuáles son los principales sucesos de la historia de este pais?

R. La ciudad de Buenos Aires, primer establecimiento español en las orillas del rio de le Plata, fue fundada por D. Pedro Mendoza en el año de 1535. Desde entonces aquel gobierno dependió del Perú, aunque con el título de Capitanía general. Las restricciones impuestas al comercio de aquel establecimiento, lo condenaron, durante mucho tiempo, á la pobreza y á la oscuridad. Despues de este sistema tuvo algunas mejoras. El año de 1778 se erigió en virreinato, y el pais se mantuvo tranquilo hasta el año de 1806, que fue invadido por un ejército ingles, el cual se apoderó de la capital por sorpresa. Un pequeño cuerpo de milicias, á las órdenes del general Liniers, atacó á los invasores, y los obligó á rendirse á discrecion. Otro ejército ingles apareció muy en breve, y fue destruido. La tercera

Biblioteca de la Universidad de Extremadura

invasion tuvo por resultado la toma de Montevideo por asalto, despues de una heróica defensa de la guarnicion. De alli pasaron los ingleses á atacar á Buenos Aires, de donde fueron rechazados con mucha pérdida. De resultas de estos sucesos, se dió el virreinato á Liniers, el cual quiso, pocos años despues, someter aquellos Estados á Napóleon; pero los habitantes de Buenos Aires proclamaron al rey D. Fernando VII, y quisieron formar una junta. Los partidarios de Liniers, sin embargo, comprimieron á sus contrarios, aunque por poco tiempo, pues la llegada del virrey Cisneros, ocasionó la deposicion de Liniers, y su destierro á Córdoba. A esto succedieron muchas conmociones, y en 1810 se formó un gobierno provisional, que envió á Cisneros á España. Liniers formó un ejército, con el cual marchó hácia Buenos Aires; pero estas tropas fueron completamente derrotadas, y su gefe condenado á muerte. Continuaron las revueltas, y en medio de ellas, los portugueses ocuparon la banda oriental. Buenos Aires se declaró independiente el 9 de Julio de 1816. Artigas que ocupaba muchas provincias de la orilla oriental, hizo la guerra á los nuevos Estados; de resultas de lo cual el Paraguay formó un cuerpo político indepen-

Biblioteca de la Universidad de Extremadura

diente, y estableció un orden de cosas, que lo separa, por decirlo asi, del mundo entero. Desde entonces las conmociones han sido frecuentes en aquel pais. En estos últimos tiempos que ha habido mas tranquilidad, han sido atacados por las tropas del vecino imperio brasileño, y ocupada por estos la plaza de Montevideo. Por último, las acciones parciales ocurridas por mar y tierra, y la de mas consideracion tenida en el sitio llamado Huzango en las cercanías del paso del Rosario, dió ocasion á principiar una negociacion, que fue ajustada en Rio Janeyro con el encargado de Buenos Aires; pero no habiendo sido ratificada en Buenos Aires, se han principiado de nuevo las hostilidades, y se han seguido, con pérdidas y ventajas de ambas partes alternativamente.

LECCION LX.

Perú.

P. ¿Qué es el Perú?

R. Es un pais compuesto de los diversos paises que formaban antiguamente el virreinato del Perú.

P. ¿Cuáles son los límites del Perú?

R. Lo que se llama República de Co-

Biblioteca de la Universidad de Extremadura

lombia al Norte; Brasil al Este: al Sur el desierto de Altacama, que lo separa de Chile y de las provincias del Rio de la Plata; y al Oeste, el Occéano pacífico.

P. ¿Cuál es el aspecto del pais del Perú?

R. La vasta cadena de los Andes atraviesa el Perú en la direccion paralela á la costa del Occéano pacífico, dividiéndose en varias ramificaciones. A lo largo de la costa hay una estrecha llanura, llamada el pais de los Valles, muy arenosa y desierta. Los llanos interiores, que median entre los Andes, estan á 10.000 pies de elevacion sobre el nivel del mar. Mas allá de la cordillera del Este, hay mucha estension de terreno desconocido.

P. ¿Qué especie de terreno es el del Perú?

R. Las llanuras altas son muy fértiles; las inmediatas á la costa muy estériles.

P. ¿Cuáles son sus principales producciones?

R. En las llanuras altas se dan con perfeccion toda clase de granos y legumbres; las frutas de los paises templados, y de la Zona torrida. En la costa suele haber terrenos excelentes, que dan azucar, ubas y aceite. En lo interior crian el cacao, la quina y otros preciosos productos. En los montes, hay muchas minas abun-

Biblioteca de la Universidad de Extremadura

dantísimas de oro, y otras de plata, azogue, cobre y plomo.

P. ¿Qué clima es el del Perú?

R. Nebuloso, ardiente y muy mal sano en ciertos puntos; igual, suavísimo y muy sano en otros. Los altos Andes estan siempre cubiertos de nieve, y en sus cimas hay muchos volcanes.

P. ¿Cuáles son sus principales rios?

R. No hay ningun rio considerable en la parte occidental de los Andes. Al Este de estos montes, corren el rio de las Amazonas, y otros que les son tributarios.

P. ¿Cómo está dividido el Perú?

R. En siete provincias, que son: Lima, Cuzco, Arequipa, Trujillo, Guamanga, Guanca, Velica y Tama.

P. ¿Cuánta es su poblacion?

R. Mas de un millon de habitantes, sin contar los indios independientes, que residen en lo interior.

P. ¿Cuáles son sus principales ciudades?

R. Lima, que es la capital del Callao, Cuzco y Arequipa.

P. ¿Qué se sabe de la historia del Perú, anterior á su descubrimiento?

R. Las antiguas tradiciones del Perú hablan de un hombre y una muger célebres, cuyos nombres eran Manco Capac y Mama Oello, que civilizaron y dieron le-

Biblioteca de la Universidad de Extremadura

yes al Perú: lo cierto es que los habitantes de aquel pais eran cultos, valientes y laboriosos, y que tenian un gobierno monárquico, cuyo gefe se llamaba Inca.

P. ¿Quién descubrió el Perú?

R. Un español llamado Francisco Pizarro, el cual desembarcó en un terreno á 50 leguas de Panamá, y gastó tres años en explorar la costa, sin sacar otro fruto, sino la certeza de que existia, en aquel continente, un imperio vasto y rico.

P. ¿Cuáles son los principales sucesos de la historia del Perú?

R. Pizarro vino á España, donde se le dieron algunos socorros para continuar en sus descubrimientos, y el título de gobernador del Perú. Volvió á la costa, que habia visto y examinado antes, y por Mayo de 1532 fundó la primera colonia española, que se llamó San Miguel. En breve se le proporcionó la ocasion de penetrar en lo interior, con el pretexto de apaciguar los disturbios de la familia reinante; pero no tardó en atacar á los peruanos, á quienes derrotó completamente en la memorable accion de Cajamanca, apoderándose ademas del Inca Atahualpa, que murió á poco en el suplicio. Succesivamente se apoderó de otras provincias, y fue confirmado por la corte de España en su gobierno; y á Almagro se le dió el de los

Biblioteca de la Universidad de Extremadura

paises situados á 200 leguas al Sur de los de Pizarro. Este fundó la ciudad de Lima por los años de 1533; pero volvió á encenderse la guerra entre los peruanos y españoles, y entre Pizarro y Almagro. Se batieron á las puertas de Cuzco, y quedó vencedor Pizarro, que murió, dos años despues, asesinado por un partidario de su enemigo. Las épocas siguientes ofrecen una lucha continuada entre los conquistadores y los habitantes, y entre los dos partidos en que se dividian los primeros. La muerte del Inca Tupac Amaru puso fin á estas revueltas, y consolidó por muchos años el dominio español. En el año de 1782 estalló una revolucion, á cuya cabeza estaba un descendiente de Tupac Amaru; mas despues de dos años de guerra, este gefe fue cogido por los españoles, y condenado á muerte; y todo su partido quedó aniquilado. El año de 1809 se formaron juntas en la Paz y Quito; pero estos primeros síntomas de independencia, fueron disipados por las tropas españolas. En 1813, salieron tropas realistas de Lima, para atacar la república de Chile; y en efecto consiguieron, despues de mucha resistencia ,restablecer la autoridad Real; pero poco despues San Martin arrojó el ejército español de Chile, y atacó en seguida al Perú. Habién-

Biblioteca de la Universidad de Extremadura

dose apoderado de Lima por Junio de 1821, el Perú se declaró independiente, defendiéndose de las numerosas tropas españolas que ocupaban las provincias. Bolivar acudió con su ejército colombiano al socorro del Perú, y tomó el mando de las fuerzas unidas de ambas repúblicas. Despues de varias campañas, ocurrió la batalla de Aguacucho, que hizo abandonar el pais en virtud de capitulaciones. Bolivar, que habia sido nombrado Dictador del Perú, renunció este título, instaló el Congreso nacional, y se retiró á Colombia á sosegar los nuevos disturbios ocurridos alli: y el Perú sigue gobernándose por los congresos y sus leyes, no con entera tranquilidad interior.

LECCION LXI.

Chile.

P. ¿Qué es Chile?

R. Es un Estado que antes formaba la Capitanía general de Chile, hecho ahora independiente, á consecuencia de las revueltas políticas de toda la América.

P. ¿Cuáles son los límites de Chile?

R. El desierto de Atacama al Norte; los Andes al Este; Patagonia y el golfo de

Biblioteca de la Universidad de Extremadura

Guinea al Sur; y el Occéano pacífico al Oeste.

P. ¿Qué aspecto tiene este pais?

R. Muy pintoresco y variado. Los valles que forman las montañas, son muy profundos y amenos. Hay muchos y grandes volcanes.

P. ¿Qué terreno es el de Chile?

R. Hay estensiones cubiertas de vegetacion, y otras áridas, y desnudas.

P. ¿Cuales son las principales producciones de Chile?

R. Las producciones vegetales son las plantas cereales, particularmente trigo y cebada; cañamo, vino y aceite. Las producciones minerales son, oro, plata, cobre, plomo, hierro, y azogue.

P. ¿Cuales son sus principales rios?

R. Hay muchos, aunque todos pequeños, por la estrechez del pais. Los mas notables son el Juncal, el Huasco, el Coquimbo, el Maipo, el Moule, y el Bueno.

P. ¿Cuáles son las islas proximas á la costa de Chile?

R. El Archipielago de Chile compuesto de 47 islas, de las cuales solo 32 estan pobladas. La mas considerable de ellas es Chiloe.

P. ¿Qué clima es el de Chile?

R. Puede dividirse en dos regiones. La region humeda y variable, al Sur del rio

Biblioteca de la Universidad de Extremadura

Maule, donde el tiempo es muy mudable, y donde llueve con frecuencia; y la region invariable y seca al Norte de aquel rio, donde no llueve nunca. En ella el temple es sumamente suave, y sano.

P. ¿Como esta dividido Chile?

R. Una gran parte del territorio meridional está en poder de los indios independientes, y particularmente de los araucanos. La parte civilizada comprende los siguientes distritos: Espiapo, Huasco, Coquimbo, Cuzco, Petorca, Guillota, Melipilla, Rancagua, Colchagua, Curico, Maule, Canquenas, Itala, Puchacay, Concepcion, Ancocagua, Santa Rosa, Mapocho, isla de Maule, Chillan, Rere, Isla de la Laja

P. ¿Cuánta poblacion es la de Chile?

R. 1,200.000 habitantes, sin contar los indios independientes. La isla de Chiloe y las otras circunvecinas, tienen una poblacion de 26.000 habitantes.

P. ¿Cuáles son las principales ciudades de Chile?

R. Santiago, que es la capital, Valparaiso, y Concepcion.

P. ¿Cuál fue el primer europeo que invadió á Chile?

R. Almagro; pero se retiró muy en breve, por las muchas pérdidas que sufrió en aquel pais.

Biblioteca de la Universidad de Extremadura

P. ¿Cuales son los principales sucesos de la historia de Chile?

R. Despues de la retirada de Almagro, Pizarro envió otra expedicion á Chile, bajo las órdenes de Pedro de Valdivia, el cual fundó la ciudad de Santiago en 24 de Febrero de 1541. Siguiose á esto una larga guerra con los indios, y particularmente con los araucanos, que sobresalian en amor á su patria, y valor; Valdivia fue hecho prisionero, y muerto por los araucanos. Estas hostilidades continuaron con el mayor teson, hasta el año de 1641 en que se hizo la paz, que se rompió de nuevo, en el de 1655, y la guerra duró diez años. Celebróse otra paz, al cabo de este tiempo, y el pais se mantuvo tranquilo. A estos sucesos han seguido frecuentes épocas de paz y guerra, y por último, las dos naciones se hicieron amigas. En 1809, de resultas de los sucesos de España, estalló entre los chilenos el deseo de independencia, y el partido que defendia esta causa, obtuvo al principio un triunfo completo; mas una expedicion realista, procedente de Perú, se apoderó del pais y volvió á colocar á Chile bajo el dominio de España. El ejército de Buenos Aires, mandado por San Martin, volvió á ocupar el pais, y de sus resultas se proclamó la independencia, y se

Biblioteca de la Universidad de Extremadura

formó y promulgó la constitucion que rige hoy aquellos Estados.

LECCION LXII.

Islas Americanas en el Occéano atlántico.

P. ¿Cómo se dividen las islas americanas del Occéano atlántico?

R. Estas islas comprenden: 1.° Las grandes Antillas, que son Cuba, Haiti, Jamaica, y Puerto Rico. 2.° Las islas Bahamas ó Lucayas, que están al Norte de Cuba, y Haiti. 3.° Las islas Caribes. 4.° Las Antillas menores.

LECCION LXIII.

Cuba y las islas Bahamas.

P. ¿Qué es Cuba?

R. Es la mayor, y la mas al Occidente de las islas Americanas.

P. ¿Cual es la situacion de Cuba?

R. Cuba está situada entre 19.° 42.' y 23.° 20' latitud Norte; y entre 70.° 20' y 81.° 18' longitud Occidental.

P. ¿Cuál es el aspecto del pais de Cuba?

R. La isla esta dividida por una cade-

Biblioteca de la Universidad de Extremadura

na de montes, cuya direccion es de Este á Oeste. Al pie de estos montes hay unas dilatadas llanuras.

P. ¿Qué especie de terreno es el de Cuba?

R. Sumamente fértil y productivo.

P. ¿Cuáles son las principales producciones de Cuba?

R. Azucar, café, esquisito tabaco, miel, cera y ganados. Hay algun oro en los montes, y minas de cobre, imán, y hierro.

P. ¿Qué clima es el de Cuba?

R. Muy caliente, y en algunas partes mal sano.

P. Qué poblacion tiene Cuba?

R. El año de 1804, la poblacion de Cuba era de 234.000 blancos 90.000 negros libres, 108.000 esclavos; total 432.000 habitantes. Probablemente esta poblacion ha aumentado en los años siguientes.

P. ¿Cuáles son las principales ciudades de Cuba?

R. Habana, Santiago de Cuba, Santi-Espíritu, villa del Principe, y san Carlos de Matanzas.

P. ¿A qué Estado político pertenece Cuba?

R. A España, y la gobierna un Capitan general.

P. ¿Quién descubrió á Cuba?

R. Cristobal Colon el año de 1492.

Biblioteca de la Universidad de Extremadura

P. ¿Cuáles son los principales sucesos de la historia de Cuba?

R. Colon no llegó á saber si Cuba era isla ó continente. El primer navegante que dió vuelta á la isla, fue un tal Sebastian el año de 1508. Tres años despues Santiago de Velazquez la conquistó, habiendo encontrado poca resistencia en los habitantes. Muy en breve se conoció la importancia de Cuba, por su colocacion y la facilidad que presenta para el viage á Méjico. Se fundó la ciudad de la Habana, la cual fue tomada succesivamente por un Pirata frances, por los ingleses, por los franceses, y por los bucaneros. Sin embargo, la autoridad española se consolidó, y la colonia creció y prosperó en alto grado. Por los años de 1741, los ingleses hicieron una tentativa para apoderarse de Cuba; mas fue en vano. El año de 1762 enviaron con este objeto una nueva expedicion, compuesta de fuerzas formidables, que fue rechazada con heroico valor; mas los invasores recibieron grandes socorros, y se apoderaron de la Habana, en virtud de una capitulacion sumamente honorífica á la guarnicion, y á los habitantes de la plaza. El gobierno ingles restituyó la isla de Cuba al gobierno español por un tratado celebrado el año de 1763, y des-

Biblioteca de la Universidad de Extremadura

de entonces se ha mantenido sumisa á la Metrópoli.

P. ¿Qué son las islas Bahamas?

R. Una larga cadena de islas, situadas al Norte de Cuba, separadas de esta isla por el Canal viejo de Bahama; y de la Florida por el Canal nuevo de Bahama.

P. ¿Cuáles son las principales de estas islas?

R. Las islas del Turco, los Caícos, las Inaguas, Mariguana, Exuma, Guahani, Nueva Providencia, Eleutera, Gran Bahama, y otras.

P. ¿Qué especie de tierra es la de estas islas, y cuáles sus productos?

R. Estas islas son unas grandes masas de piedra calcasea, cubierta de tierra, que produce mucho los primeros años, pero que muy en breve queda exhausta. El principal producto de estas islas es algodon.

P. ¿Cuanta es la poblacion de las islas Bahamas?

R. Cerca de 16.000 habitantes.

P. ¿Cuáles son las particularidades de estas islas?

R. La dificultad, y peligros de la navegacion de las mares inmediatas, lo que ocasiona muchos naufragios; y el haber sido una de ellas llamada Guahani, la pri-

Biblioteca de la Universidad de Extremadura

mera tierra de América en que desembarcó Colon.

P. ¿A qué Estado político pertenecen estas islas?

R. A Inglaterra.

LECCION LXIV.

Jamaica.

P. ¿Qué es Jamaica?

R. Es una isla que dista 30 leguas de Cuba, y otro tanto de Haiti. Su situacion es entre 17 ° 39' y 18.° 36' latitud, Norte, y 72.° 21' y 74.° 52' de longitud Occidental.

P. ¿Cuál es el aspecto del pais de Jamaica?

R. La isla está dividida por un sistema de montañas en la direccion de Este á Oeste. La parte del Norte está cubierta de llanos, valles, y aspectos pintorescos. La del medio dia, en su inmediacion á los montes, es áspera y poco agradable, pero la cercania al mar tiene magníficas llanuras, perfectamente cultivadas. Hay muchos rios.

P. ¿Qué terreno es el de Jamaica?

R. Una gran porcion del terreno de esta isla no es susceptible de cultivo, pero la otra parte es extraordinariamente fértil y productiva.

Biblioteca de la Universidad de Extremadura

P. ¿Cuales son los principales productos de Jamaica?

R. Azucar, añil, algodon, café maiz, y otros granos, y legumbres; el arbol del pan, excelentes pastos, frutas abundantes y esquisitas; y en los montes, arboles de infinita variedad, de prodigioso tamaño, cuyas maderas son muy duras y útiles para toda especie de construccion.

P. ¿Qué clima es el de Jamaica?

R. Ardiente la mayor parte del año, y templado y delicioso desde Diciembre hasta Marzo.

P. ¿Comó esta dividida Jamaica?

R. En tres condados; Cornwall, Middlesex, y Surry.

P. ¿Cuál es la poblacion de Jamaica?

R. En 1812, se componia de 40.000 libres y 50 000 esclavos, total cerca de 90.000 habitantes.

P. ¿Cuáles son las principales ciudades de Jamaica?

R. Spanishtown, ó Santiago de la Vega, Kingston, Port-Royal, Montego Bay, y Savana la Mar.

P. ¿Cuál es el gobierno de Jamaica?

R. El gobierno de Jamaica se compone de un gobernador, y un consejo, nombrados por el rey de Inglaterra, y de una cámara de asamblea elegida por los habitantes: los miembros del

Biblioteca de la Universidad de Extremadura

consejo son 12, y los de la asamblea 43.

P. ¿Quien descubrió la Jamaica?

R. Cristobal Colon en su segundo viage.

P. ¿Cuales son los principales sucesos de la historia de Jamaica?

R. Diego Colon despues de la muerte de su padre, envió á Jamaica á Juan Esquivel, hombre cuyos sentimientos generosos y filantrópicos, son dignos de los mayores elogios. Esquivel gobernó la isla con sabiduría y moderacion; pero no le imitaron sus succesores, cuyas tiranias fueron causa de la total destruccion de los indígenas de la Isla. En 1596, los ingleses invadieron la Isla; mas no se establecieron en ella. Cuarenta años despues repitieron su ataque, y fueron rechazados. Finalmente la conquistaron en tiempo de Cromwell, y empezaron á formar grandes establecimientos, y á aumentar considerablemente la poblacion. En 1658, los españoles trataron de reconquistar á Jamaica; mas los ingleses los rechazaron con mucha pérdida de una y otra parte, y la isla desde entonces adquirió gran prosperidad, y riqueza. Sin embargo, los marrones, negros fugitivos, que se habian refugiado en las montañas, hacian una guerra cruel á los europeos. En 1738, se hizo la paz con estos formidables enemigos; pero las hostilidades volvieron á empezar en 1795. Por fin, des-

Biblioteca de la Universidad de Extremadura

pues de derramar mucha sangre, y de haber empleado en el exterminio de los negros el horroroso medio de los perros de presa, los que sobrevivieron á estas calamidades, se sometieron al gobierno ingles, que les habia prometido un perdon general: á pesar de lo cual, los que se acogieron á este indulto, fueron transportados á la Nueva Escocia, donde perecieron.

LECCION LXV.

Haiti.

P, ¿Qué es Haiti?

R. Haiti, llamada asi por los indígenas, despues española, y luego Santo Domingo, es una gran isla, situada entre Jamaica y Cuba, y entre los 17.°54', y 20.° de Latitud Norte, y 64.° 44' y 70.° 39' de latitud Occidental.

P. ¿Cuál es el aspecto del pais en Haiti?

R. Hay en esta isla muchas cadenas de montes, algunos de ellos sumamente elevados. Al Este, el pais está cubierto de hermosas llanuras. Riegan el terreno muchos rios, y algunos son navegables en gran parte.

P. ¿Qué especie de terreno es el de Haiti?

R. En alto grado fértil y productivo.

Biblioteca de la Universidad de Extremadura

R. ¿ Cuáles son las principales producciones de Haiti?

R. Azucar, café, y esquisito algodon. En los bosques, abundan la caoba, y otras excelentes maderas.

P. Qué clima es el de Haiti ?

R. Caliente, y humedo, y en algunos puntos de lo interior, frio.

P. ¿ Cuál es la poblacion de Haiti ?

R. 500 000 habitantes, segun calculos aproximados.

P. ¿ Cuáles son las principales ciudades de Haiti ?

R. Cabo Frances, Puerto Principe, Santo Domingo, el Mole, y Leogana.

P. ¿ Quién descubrió á Haiti ?

R. Cristobal Colon el 6 de Diciembre de 1492.

P. ¿ Cuáles son los principales sucesos de la historia de Haiti ?

R. En esta isla se fundó el primer establecimiento que los europeos tuvieron en América. Durante un siglo, la Colonia se mantubo pobre, y en estado de abandono, y en este intérvalo fue invadida, y saqueada por el ingles Drake. A mediados del siglo 17, los franceses se establecieron en otra parte de la isla. La Colonia francesa se hallaba en un estado de gran prosperidad, por los años de 1722, y aunque la española habia declinado, se mejoró algun

Biblioteca de la Universidad de Extremadura

tanto, en virtud de varias disposiciones tomadas por el Sr. D. Carlos 3.° el año de 1765. La revolucion francesa abrió una larga serie de calamidades á los franceses de Santo Domingo. Los negros se sublevaron en 1791, y en espacio de dos meses, perecieron á sus manos mas de 2000 blancos. El espíritu revolucionario tomó nuevas fuerzas y produjo grandes sucesos. Los ingleses, creyendo que podrian aprobecharse de estas circunstancias, enviaron una expedicion á Santo Domingo; expedicion que fue casi enteramente aniquilada por las acciones militares, y por la fiebre amarilla. Habiendo conseguido muchas ventajas los negros, proclamaron su independencia el 1.° de Julio de 1800. Los franceses hicieron grandes esfuerzos para someterlos; tuvieron algunos triunfos, y se apoderaron del general negro, Toussaint Louverture, pero sus pérdidas fueron tan considerables, que despues de muchas expediciones, treguas, y hostilidades, en que los ingleses tomaron parte contra ellos, se vieron obligados á abandonar la isla. Dessalines, general del ejército negro, se declaró emperador de Haiti, por Septiembre de 1804. Su reinado fue corto. Succediole en el mando, Cristobal, el cual tuvo que lidiar con Petion, que aspiraba á la suprema autoridad y que tenia un partido considerable. Petion,

Biblioteca de la Universidad de Extremadura

sin embargo, fue derrotado, y mientras su rival era proclamado rey de Haiti en el Norte de la isla, Petion fundaba una república en el medio dia. El despotismo de Cristobal, exageró á sus subditos; estos se sublevaron contra él, y lo privaron de la corona y de la vida. De resultas de este suceso, y habiendo muerto antes Petion, su succesor en la Presidencia de la republica, llamado Boyer, hizo que la parte, que habia sido hasta entonces monárquica, adoptase el sistema republicano; y la república de Haiti, á la cual se ha agregado despues la parte española de la isla, ha consolidado su independiencia, reconocida ya por la Francia, y promete ser uno de los paises mas felices de la tierra.

P. ¿Qué gobierno es el de Haiti?

R. Es una república, con un presidente, y dos camaras representativas.

P. ¿Cuál es la religion dominante en Haiti?

R. La católica, mas todas las sectas son toleradas.

LECCION LXVI.

Puerto Rico ó islas de las Virgenes

P. ¿Qué es Puerto Rico?

R. Puerto Rico, llamado por los indí-

Biblioteca de la Universidad de Extremadura

genas, Boricua, es una isla situada al Este de Haiti, entre los 17.°54' y 18° 35' de latitud Norte, y los 62.°43' y 64.° 43' de longitud occidental.

P. ¿Qué aspecto, qué terreno, y qué producciones son las de esta isla?

R. Hay en ella un sistema de montes que la atraviesan de Este á Oeste. El terreno es muy fértil, y las principales producciones son azucar, algodon, arroz, maiz, y tabaco.

P. ¿Cuál es la principal ciudad de esta isla?

R. San Juan de Puerto-Rico.

P. ¿Cómo esta gobernada esta isla?

R. Por un Capitan general.

P. ¿Qué poblacion tiene esta isla?

R. Mas de 100.000 habitantes.

P. ¿A qué Estado politico pertenece Puerto Rico?

R. A España.

P. ¿Quién descubrió á Puerto Rico?

R. Cristobal Colon el año de 1493.

P. ¿Cuáles son las islas de las Virgenes?

R. Son una cadena de islas, situadas al Este de Puerto Rico. Las principales son S. Juan, Santo Tomas, Santa Cruz, que pertenecen á los dinamarqueses; Tortola, y Virgen Gorda, á los ingleses, y otras pequeñas á los españoles.

Biblioteca de la Universidad de Extremadura

LECCION LXVII.

Islas Caribes.

P. ¿Cómo se dividen las islas Caribes?

R. En islas de Barlovento é islas de Sotavento.

P. ¿Cuáles son las islas de Barlovento?

R. Martinica, Santa Lucia, San Vicente, Barbada, Granada, Tabago y Trinidad.

P. ¿Qué es Martinica?

R. Una isla que pertenece á Francia, cuya poblacion es de 96 000 habitantes, y cuyas principales ciudades son Fort-Royal y San Pedro.

p. ¿Qué es Santa Lucia?

R. Una ísla que pertenece á Francia, y cuya poblacion es de cerca de 17.000 habitantes.

P. ¿Qué es San Vicente?

R. Una isla que pertenece á Inglaterra, y parte á los indios caribes; cuya poblacion total es de 24.000 habitantes, y cuya ciudad principal es Kingston.

P. ¿Qué es Barbada?

R. Es una isla que pertenece á Inglaterra, cuya poblacion es de 81.939 ha-

Biblioteca de la Universidad de Extremadura

bitantes, y en la cual se experimentan frecuentemente grandes huracanes.

P. ¿Que es Granada?

R. Una isla que pertenece á Inglaterra, cuyo terreno es sumamente fértil, que tiene un excelente puerto de mar, y cuya poblacion es de 31.362 habitantes.

P. ¿Que es Tabago?

R. Una isla que pertenece á Inglaterra, que no está tan sugeta á huracanes como las otras de Barlovento, y cuya poblacion es de 16.483 habitantes.

P. ¿Cuáles son las islas de Sotavento?

R. Anguilla, San Martin, San Bartolomé, Saba, Barbuda, Santa Eustaquia, San Cristobal, Nevis, Antigua, Monserrate, Redonda, Guadalupe, Sanintes, Deseada, Marigalante, y Dominica.

P. ¿Cuáles son las principales de estas Islas?

R. San Cristobal, que pertenece á Inglaterra, y tiene 21.000 habitantes; Santa Eustaquia, que pertenece á los paises bajos, y tiene 20 000 habitantes; Antigua que pertenece á Inglaterra, con mas de 35.000 habitantes; Guadalupe, que es de Francia, con mas de 114.000 habitantes; y Dominica á Inglaterra y su poblacion pasa de 26.000 habitantes.

Biblioteca de la Universidad de Extremadura

LECCION LXVIII.

Antillas Menores.

P. ¿Cuáles islas son llamadas Antillas menores?

R. Trinidad, Margarita, Tortuga, Salada, Orchilla, Buen Aire, Curazao, y Oruga.

P, ¿Cuáles son las principales de estas islas?

R. Trinidad, que pertenece á Inglaterra, y está situada en frente de la embocadura del Orinoco, y su poblacion es de 28.000 habitantes; Margartia, de la República Colombiana, con 14.000 habitantes, y Curazao, de los Paises Bajos con 8.500 habitantes.

LECCION LXIX.

Resumen de América.

P. ¿Cuál es el resumen de los diferentes Estados de la América?

R. El estado siguiente manifiesta las principales circunstancias geográficas de esta parte del mundo.

Biblioteca de la Universidad de Extremadura

ESTADOS.	*Capitales.*	*Miles de mill.cuad.*	*Millones de habit.*	*Religion.*	*Gobierno.*
Estados unidos.....	Washington	1305	11	Protestante	Repùblica
Dom. Ing. del N. de América.....	Quebec.....	870	1½	Católica y Prot.	Constituc. Britanico.
Méjico	Méjico	696	4	Católica.....	Republicano.
Tribus de la A. d. N.	.....	....	5	Paganismo	
I. de varias naciones	.....	....	2	Católica y Prot.	Diferentes
Goatemala	Goatemala.....	140	1	Católica.....	Republicano.
N. Granada y Ven.	Sta. Fé de Bogotá	600	3	Católica.....	Republicano.
Guayanas Ingª	Georgestown.				
Guayanas Fraª	Mayene.....	217	1	Católica y Prot.	Colonias.
Guayanas Holª	Surinan.				
Brasil.....	Rio Janeiro.....	780	3	Católica	Monarc. mod.
Perú.....	Lima.....				
Chile.....	Santiago.	2180	7	Católica.....	Republicano.
Buenos Aires.....	Buenos Aires.				
Tribus de la A. d. S.	.....		7	Paganismo.....	

Biblioteca de la Universidad de Extremadura

P. ¿Qué consecuencias generales pueden deducirse de este resumen?

R. 1.ª Que lo mas poblado del continente americano es el territorio de Goatemala. 2.ª Que en general los actuales gobiernos del pais son republicanos. 3.ª Que los indios no civilizados, que se calcula ascienden á doce millones, hacen casi la cuarta parte de la poblacion total de ambas Américas; y que por consiguiente deberán ocupar mas de la cuarta parte del pais.

LECCION LXX.

Australia.

P. ¿Qué es Australia?

R. Es la quinta parte del mundo; y comprende las islas situadas al Sur de Asia.

P. ¿Cuáles son las principales de estas islas?

R. La Australia ó tierra austral, y Van-Diemen.

P. ¿Que es tierra austral?

R. Es el mayor territorio aislado de cuantos tiene el globo, puesto que, su estension, es igual á las tres cuartas partes de Europa.

P. ¿Quien descubrió la tierra austral?

Biblioteca de la Universidad de Extremadura

R. Las primeras noticias auténticas que se tuvieron en Europa de esta vasta isla, fueron las que dió un navegante holandes, que reconoció parte de ella el año de 1606; despues ha sido examinada mas por menor por Torres Cook, y otros célebres marineros.

P. ¿Cómo está dividida la tierra austral?

R. La tierra austral no está dividida sino de un modo muy vago. La parte de Oeste se llama Nueva Holanda, y la del Este, Nueva Gales del Sur.

P. ¿A que Estado pertenece la Nueva Gales del Sur?

R. A Inglaterra.

P. ¿Qué establecimiento tiene Inglaterra, en la Nueva Gales del Sur?

R. Varios depósitos de los reos que los tribunales ingleses condenan á la transportacion. Estos desgraciados se consagran alli á trabajos utiles; y si observan una buena conducta, y se muestran dóciles y laboriosos, pueden adquirir una existencia cómoda, y gozar de los frutos de su industria.

P. ¿Cuál es la capital de estos establecimientos?

R. Sidney, ciudad bien edificada, en que hay una hermosa Iglesia, buenas casas, cuarteles, y un comercio bastante activo.

Biblioteca de la Universidad de Extremadura

P. ¿Qué es Van-Diemen?

R. Es una isla al Sur de la Nueva Gales del Sur, descubierta el año de 1652, y en la cual hay un establecimiento ingles, cuya capital es Hobart.

P. ¿Cuales son los principales sucesos de la historia de este establecimiento?

R. El gobierno ingles pensó en formarlos, de resultas de los informes dados por el capitan Cook; pero no realizó sus miras hasta el año de 1788, en que embió una colonia de reos, y nombró Gobernador al Capitan Philip. La primera colonia se estableció en Bahia Botánica, pero despues se abandonó este punto, y se prefirió Puerto Jackson.

P. ¿Cuál es el aspecto, el clima, el terreno, y los productos de estos paises?

R. El aspecto del pais es muy vario y pintoresco; el clima es templado, y aunque suele haber tormentas, el aire generalmente es seco, y diáfano; el terreno es muy fértil; las producciones naturales son hermosos árboles, y arbustos, muchos de los cuales son enteramente desconocidos en Europa. En la colonia Inglesa se cultivan el azucar, el añil, las plantas cereales, las principales frutas de Europa, y se han introducido muchas especies de ganado, que prosperan muy bien.

Biblioteca de la Universidad de Extremadura

LECCION LXXI.

Observaciones Notables.

P. ¿Cuáles son las cosas mas notables de todo lo que llevamos explicado en las lecciones antecedentes?

R. Haremos una ligera recapitulacion de ellas por este órden.

La circunferencia de la tierra es proximamente de 7200 leguas, su diámetro de $2290\frac{14}{11}$ y su total superficie de cerca de $16\frac{1}{4}$ millones de leguas cuadradas, de las cuales mas de las tres cuartas partes se hallan cubiertas de agua.

La tierra parece estar dividida en dos grandes continentes, el viejo al Oriente, y el nuevo al Occidente, no dividiendose uno de otro, mas que por el corto espacio del estrecho de Bering, que separa el Asia de la América; demodo, que á excepcion de las islas, puede recorrerse todo el mundo conocido, sin necesidad de pasar la mar, sino para atravesar dicho Estrecho.

El agua se considera dividida en cinco grandes partes, á saber: el Occéano pacífico, el atlántico, el del Sur, el del Norte y el de la India.

Biblioteca de la Universidad de Extremadura

Los antípodas de los españoles son los habitantes de la Nueva Zelandia, que es la parte de tierra que se halla en situacion diametralmente opuesta á la España.

De las cinco partes del mundo, la mayor es América, y la menor Australia. De ellas la Europa es la mas poderosa, y Africa la mas débil, exceptuando la última.

El Estado mas grande del mundo es Rusia, pero es el menos poblado proporcionalmente. La China, que viene á tener la cuarta parte de su estension, contiene sin embargo, ocho veces mas de habitantes.

América, siendo la mayor parte del mundo, es la menos poblada.

Rusia, Francia y Austria son los Estados que tienen mas fuerza militar, los cuales entretienen en tiempo de guerra cerca de un millon de soldados regimentados.

Inglaterra es la Potencia marítima mas poderosa; mantiene en tiempo de guerra 200 navios de línea, y mil embarcaciones de guerra de diferentes portes.

Los gobiernos mas tiranos son los de Marruecos, Turquía y Rusia.

El gobierno mas antiguo del mundo es el de la China.

Por un calculo general, los habitantes de todo el mundo resultan ser la mitad paganos, una tercera parte Mahometanos,

Biblioteca de la Universidad de Extremadura

y una sexta parte Cristianos.

La parte del mundo mas civilizada y mas inteligente es Europa, y Africa la mas barbara.

Los paises mas famosos de la antigüedad, son los que en el dia tienen menos valimiento; como Grecia, Palestina, Asia menor, Egipto y la Italia, que ó se hallan subdivididos en pequeñas provincias, ó son tributarios de otros Estados.

Las Naciones mas barbaras de la antigüedad son en el dia las mas cultas.

La civilizacion, hasta ahora, ha progresado mucho mas en el hemisferio del Norte, que en el del Sur.

Entre las montañas mas elevadas del mundo se cuentan las siguientes;

Altura sobre el nivel del mar.

MONTAÑAS.	PIES DE CASTILLA.
El Dholager en la india.....	27.677
El Tibet en la Tartaria China...	27.322
El Chimborazo.....	22.853
El Monte Cotopaji en la América del S.....	19.771
El Volcan de Popocatepec en la América del N.....	17.887
El Monte Blanco en Europa....	17.138
Montaña de Greem en Africa...	16.450

Biblioteca de la Universidad de Extremadura

Pico de Tenerife.....	13.374
Pico del Atlas en Africa.....	13.094
Monte perdido en los Pirineos..	12.342
El Etna en Sicilia.....	11.982
El Ararat en Asia.....	10 383
Quito en América.....	10.226
El S. Gothard en Suiza.....	9 919
Ben Nevis en Inglaterra.....	4.787
El Bembio en Italia.....	4.262
La Cúspide de Gibraltar.....	1.561

LECCION LXXII.

De las diferencias de las horas entre los distintos lugares de la Tierra, segun sus diversas longitudes; y modo de hallarlas.

P. ¿Qué se entiende por polos de iluminacion y de oscuridad?

R. El punto de la superficie de la tierra, por el que pasa la línea tirada desde el centro del sol, al centro de la tierra, se llama *Polo de iluminacion*, y su opuesto considerado en el otro lado de la redondéz del globo se llama *Polo de oscuridad.*

P. ¿Porqué se llama así?

Biblioteca de la Universidad de Extremadura

R. Porque es cuando aquel punto recibe la mayor luz posible, iluminandose asimismo la mitad del globo.

P. ¿Cuando se dice que nace y se pone el sol?

R. Cuando sus rayos aparecen rasantes á la superficie de la tierra, se dice que sale ó *nace*; y que se *pone*, cuando desaparece en los mismos términos. Llamase tambien el acto de nacer *Orto*, y el de ponerse, *Ocaso*.

P. ¿Qué se entiende por dia?

R. Los Astrónomos llaman dia natural el tiempo de 24 horas en que se hace el movimiento diurno, principiando á contar desde el medio dia, ó las 12. El tiempo que el sol ilumina una parte del hemisferio, se llama dia artificial, en los puntos iluminados; y noche, cuando deja de iluminarlos.

P. ¿Cómo se explica la succesion de las horas del dia artificial?

R. Segun hemos dicho en la leccion 3.ª cuando el sol se halla sobre el meridiano de un punto, se dice que es medio dia en él: y como la iluminacion del sol, que es lo que hace el dia artificial, se verifica en virtud del movimiento diurno de la tierra, que da la vuelta entera, respecto del sol, en 24 horas, cuando haya caminado la cuarta parte de su círculo máxi-

Biblioteca de la Universidad de Extremadura

mo, seran las seis de la tarde para todos los que tenian las 12 en aquel punto; las 12 de la noche, cuando haya andado la mitad del mismo círculo; las 18, segun el uso artronómico, ó bien las 6 de la mañana siguiente, segun el uso civil, cuando haya andado las tres cuartas partes; y finalmente las 24, ó sean las doce del dia siguiente, cuando el mismo meridiano, desde donde se empezó á contar, pase por debajo del sol.

P. Supuesto que la revolucion de la tierra es casi igual cada 24 horas, ¿por qué notamos tanta diferencia en la duracion de los dias y de las noches?

R. Aunque la tierra siempre tarda las mismas 24 horas en hacer su revolucion diurna, y de consiguiente todos los lugares de un mismo meridiano, vuelven á tener el medio dia á un propio tiempo, de 24 en 24 horas, se diferencia mucho la duracion del dia y de la noche en las varias estaciones del año; porque por la posicion de la tierra, respecto al sol, en el curso de su movimieuto anual, recibe los rayos de luz con mas ó menos declinacion; y esto hace que amanezca y anochezca mas ó menos tarde. Por no haber declinacion alguna en los equinocios de Marzo y Setiembre, que el sol está perpendicularmente sobre el Ecuador, resulta la

Biblioteca de la Universidad de Extremadura

igualdad de los dias y de las noches.

P. ¿Cómo entenderemos la diferencia de horas, que en un mismo momento se encuentran en distintos puntos?

R. Como la tierra anda, respecto al sol, cada 24 horas los 360.° que tiene su circunferencia, resulta que anda cada hora 15 de sus grados, y cada minuto de tiempo 15 minutos geográficos ó 5 leguas de longitud, cuyos meridianos van pasando succesivamente por debajo del sol, el cual causa la succesion de las horas en los distintos lugares del globo.

P. ¿Cómo se hallará la hora de los diversos paises, dada la de un punto?

R. Supuesto lo que llevamos dicho, de sí mismo se deduce que todos los puntos colocados 5 leguas mas al oriente de otro, tendrán un minuto mas de tiempo, y los que esten á 300 leguas ó 15 grados, contarán una hora mas; mientras que los que se hallan situados á las mismas distancias, hácia el occidente, contarán la propia cantidad de tiempo menos.

P. Poned un ejemplo.

R. A los grados de longitud de un punto se añaden 15 grados por cada hora, y los lugares que esten á los grados de latitud oriental de la tierra, tendrán una hora mas, dos ó tres, segun que se le hayan añadido 15, 30, 45 grados &c.; y al con-

Biblioteca de la Universidad de Extremadura

trario sucederá, si los grados que se añaden son de longitud occidental.

P. Advertid lo necesario para la completa inteligencia de este punto.

R. Supongamos que son las 12 del dia en Madrid, y queremos saber la hora que en el mismo momento es en Barcelona, que está situada mas al oriente; veamos que la longitud de Madrid es 00, porque es de donde empezamos á contarla; la restamos de la de Barcelona, que es 5°, 54'; 22", y hacemos la siguiente proposicion: 15°: 1 h :: 5° 54' 22": x de la que nos resulta el cuarto término = 23' 37" &c.; de consiguiente siempre en Barcelona es 23' 37" mas tarde que en Madrid.

P. Y si el pueblo, cuya hora queremos saber, se halla al occidente, ¿cómo la sabremos?

R. Supongamos del mismo modo que queremos saber la hora que será en Lisboa, cuando sean las diez de la mañana en Madrid; observamos que dicha capital se halla á los 5° 25' 25" longitud de Madrid; y diremos, como en el caso antecedente: 15°: 1 h.:: 5° 25' 25": x. Para mayor exactitud reduciremos todos los términos á la menor expresion, y será: 54.000 : 3.600 : : 19.225 : x. ; y resultarán 21' 41" 40"'; de consiguiente siem-

Biblioteca de la Universidad de Extremadura

pre será en Lisboa cerca de 22 minutos mas temprano que en Madrid.

P. Segun esto, ¿se advertirá la diferencia de horas en los relojes de bolsillo de los que caminan de un punto á otro?

R. Por supuesto que el que salga de Madrid con su reloj bien arreglado, al llegar á Barcelona lo tendrá 23' y 37" de atraso; y al contrario, el que vaya á Lisboa lo hallará adelantado 21' 41" 40"'; y asi en los demas puntos. Algunos, por ignorar esta indispensable circunstancia, atribuyen á defecto de los relojes la variacion, que no es sino una consecuencia natural del movimiento de la tierra, y de la posicion respectiva de cada lugar (1).

(1) *Ultimamente se han inventado en Francia unos relojes solares, que sirven para hallar la hora verdadera del punto en que se coloca, y aun para determinar las diferentes latitudes. Consiste este reloj en una esfera de cristal trasparente, en la que estan marcadas las horas y varios círculos; la que colgada, con solo mantenerse á plomo, señala la succesion de las horas del dia por efecto de los rayos solares. Esta feliz invencion debe acabar con el uso de los cuadrantes solares; los cuales, ademas de la dificultad de poderlos colocar bien horizontal ó verticalmente, y bien orientados, no sirven sino para un grado de latitud determinado por el ángulo de su* gnomon.

Mr. Avit, que es el autor y el fabricante de es-

Biblioteca de la Universidad de Extremadura

P. ¿Cómo veríamos un ejemplo práctico de la diferencia de las horas?

R. Muy fácilmente por medio de la lámina colocada en esta leccion, la cual representa la tierra, dando vueltas sobre su ege, y el sol que succesivamente ilumina todos los puntos de su superficie, al rededor de la cual estan marcadas las 24 horas del dia natural, que indica la que respectivamente corresponde, en un mismo momento, á cada uno de los lugares marcados en la esfera (1).

P. ¿Cómo usaremos de esta lámina?

tos nuevos relojes, los hace hasta ahora de dos tamaños, unos de un pie de diámetro, que sirven para ser colocados en jardines terrados etc., y otros de tres pulgadas y media, que pueden acomodarse en los dinteles de las ventanas, y señalar la hora al interior de las habitaciones; lo cual no deja de ser útil, al mismo tiempo que curioso.

(1) Su vista la consideramos por el hemisferio del Norte desde el Polo hasta la línea equinocial, en cuya posicion se encuentra exactamente el Globo en los equinocios de Marzo y Setiembre con respecto al sol. Los puntos que pertenecen al hemisferio del Sur, y van tambien expresados al rededor de la esfera; estando colocados en la longitud correspondiente, ó sean sus meridianos, que son las líneas de sus respectivos letreros, marcan la hora como los del Norte,

Biblioteca de la Universidad de Extremadura

R. De este modo: si queremos saber qué hora será en Jerusalen, cuando sean las 3 de la tarde en Paris, daremos vuelta á la esfera, colocando á Paris debajo de las 3, y de sí mismo nos cuadrará Jerusalen en las 5° 12 minutos, que será la hora que justamente se tiene en aquel punto. Por este orden, y valiéndose de la siguiente tabla de longitudes, que con la de latitudes, hace parte de esta leccion, se podrán calcular las diferentes horas de los puntos mas notables de España, y de todo el mundo.

Tabla de las latitudes y longitudes de varios pueblos de España, y de los puntos mas principales del mundo; calculadas las longitudes por el meridiano, que pasa por el Seminario de Nobles de Madrid.

Lugares.	Latitud.			Longitud.		
Abo en Finlandia. .	60°	27'	n.	26°	0'	or.
Alcalá de Henares. .	40	28	n.	0	19	or.
Alepo.	36	11	n.	30	52	or.
Alejandría	31	13	n.	33	37	or.
Algeciras	36	8	n.	1	43	or.
Alicante.	38	20	n.	3	15	or.
Almería.	36	51	n.	1	15	or.
Amsterdam	52	22	n.	8	35	or.
Andujar.	38	1	n.	0	16	occ.
Aranda de Duero. .	41	40	n.	0	2	or.

Biblioteca de la Universidad de Extremadura

	Latitud.			Longitud.		
Aranjuez	40 °	1 '	n.	0 °	6 '	or.
Astorga	42	27	n.	2	26	occ.
Astracan	46	21	n.	51	44	or.
Bailen.	38	6	n.	0	1	occ.
Barcelona	41	23	n.	5	54	or.
Batavia	6	9	s.	110	34	or.
Benavente.	41	59	n.	1	57	occ.
Berlin.	52	32	n.	17	4	or.
Bermudas (islas). .	32	22	n.	60	51	occ.
Betanzos	43	17	n.	4	27	occ.
Bombay.	18	56	n.	76	40	or.
Boston en América.	42	23	n.	67	47	occ.
Breslau	51	6	n.	20	44	or.
Brest	48	23	n.	0	47	occ.
Bristol	51	27	n.	1	7	or.
Bruselas.	50	51	n.	8	4	or.
Buenos Aires . . .	34	25	s.	54	34	occ.
Buitrago	40	59	n.	0	4	or.
Burdeos	44	50	n.	3	8	or.
Burgos	42	20	n.	0	1	or.
Cadiz..	36	32	n.	2	23	occ.
Cabo de Buena Esperanza, ...	33	36	s.	22	14	or.
Calais.	50	57	n.	5	37	or.
Calcuta en la India .	22	35	n.	92	8	or.
Cairo en Egipto . .	30	3	n.	35	0	or.
Canaria	28	5	n.	11	43	occ.
Canton	23	7	n.	116	58	or.
Caracas	10	30	n.	63	19	occ.
Carmona	37	28	n.	1	56	occ.
Carolina.	38	17	n.	0	5	or.
Cartagena de levante	37	35	n.	2	42	or.

Biblioteca de la Universidad de Extremadura

	Latitud.			Longitud.		
Cartagena de Indias	10 °	16'	n.	71 °	55'	occ.
Charlestown en América	32	41	n.	76	10	occ.
Constantinopla	41	1	n.	32	35	or.
Copenhague	55	41	n.	16	16	or.
Córdoba	37	52	n.	1	2	occ.
Cracovia	50	4	n.	23	39	or.
Danzick	54	21	n.	22	20	or.
Dublin	53	21	n.	2	35	occ.
Edimburgo	55	58	n.	4	28	occ.
Ecija	37	31	n.	1	22	occ.
Escorial (Mon.)	40	35	n.	0	25	occ.
Espinosa de los Monteros	43	3	n	0	9	or.
Ferrol	43	29	n.	4	29	occ.
Figueras	43	16	n.	6	41	or.
Finisterre (Cabo)	42	54	n.	5	34	occ.
Florencia	43	47	n.	14	57	or.
Fuenterrabia	43	21	n.	1	55	or.
Génova.	44	25	n.	12	40	or.
Gibraltar	36	6	n.	1	38	occ.
Gijon	43	35	n.	2	1	occ.
Grenswich.	51	29	n.	3	42	or.
Hamburgo.	53	33	n.	13	40	or.
Habana.	23	9	n.	78	34	occ.
Helena (isla de Sta.)	15	55	s.	1	54	occ.
Hierro (isla del).	27	45	n.	14	18	occ.
Hornos (Cabo de).	55	58	s.	63	39	occ.
Isla de Leon	37	27	n.	2	28	occ.
Ispahan	32	25	n.	55	32	or.
Ibiza (Ciudad de)	38	53	n.	5	9	or.
Jerusalen	31	47	n.	39	2	or.

Biblioteca de la Universidad de Extremadura

	Latitud.			Longitud.		
Lima	12 °	2 '	s.	73 °	13'	occ.
Lisboa	38	42	n.	5	26	occ.
Liverpool. . . .	53	24	n.	0	44	or.
Londres.	51	31	n.	3	37	or.
Lugo	43	0	n.	3	51	occ.
Madrás.	13	4	n.	84	4	or.
Madrid.	40	25	n	0	0	„
Mahon.	39	52	n.	8	0	or.
Malaca (Ciudad de)	2	11	n.	105	57	or.
Málaga.	36	43	n.	0	41	occ.
Manila.	14	36	n.	124	35	or.
Marsella	43	18	n.	9	4	or.
Marruecos. . . .	31	37	n.	3	54	occ.
Mauricia (i.d. Fran.)	20	10	s.	61	11	or.
Medina del Campo	41	17	n.	1	9	occ.
Méjico.	19	26	n.	95	23	occ.
Milan	45	28	n.	12	53	or.
Mississipi (Monte).	29	6	n.	85	26	occ.
Monjui.	41	21	n.	5	53	or.
Monserrat (pico alto)	41	36	n.	5	31	or.
Moscow	55	46	n.	41	15	or.
Murviedro	39	40	n.	3	24	or.
Nápoles	40	50	n.	17	54	or.
Nueva Orleans . .	29	58	n.	86	26	occ.
Nueva York . . .	40	41	n.	70	23	occ.
Ocaña	39	56	n.	0	12	or.
Odessa	46	29	n.	34	25	or.
Oporto	41	10	n.	4	55	occ.
Oviedo.	43	21	n.	2	13	occ.
Oxford.	51	45	n.	2	27	or.
Palma	39	34	n.	6	21	or.
Pamplona	42	49	n.	2	2	or.

Biblioteca de la Universidad de Extremadura

	Latitud.			Longitud.		
Paris	48°	50'	n.	6°	2'	or.
Pekin	39	54	n.	120	9	or.
Petersburgo (San) .	59	56	n.	34	0	or.
Plimouth	50	22	n.	0	25	occ.
Porsmouth . . .	50	48	n.	2	36	or.
Portugalete . . .	43	19	n.	0	39	or.
Praga	50	5	n.	18	7	or.
Puerto de Sta. Maria	36	35	n.	2	30	occ.
Puerto Jackson . .	33	52	s.	154	54	occ.
Puerto Real (Jam^a)	17	55	n.	73	7	orc.
Quebec.	46	47	n.	67	28	occ.
Quito	0	13	n.	74	13	occ.
Reus	45	9	n.	4	50	or.
Riga	56	56	n.	27	42	or.
Rio Janeiro . . .	22	53	s.	39	21	occ.
Roma	41	54	n.	16	9	or.
San Sebastian . .	43	19	n.	1	41	or.
Santander. . . .	43	28	n.	0	6	occ.
Santoña	43	26	n.	6	15	or.
Sevilla	37	24	n.	2	6	occ.
Smirna.	38	28	n.	30	42	or.
Somosierra . . .	41	6	n.	0	6	or.
Stockolmo. . . .	59	21	n.	21	46	or.
Suez	29	59	n.	36	17	or.
Syracusa	36	58	n.	19	7	or.
Tánger.	35	48	n.	2	6	occ.
Tarifa	36	0	n.	1	51	occ.
Tarragona. . . .	41	7	n.	4	58	or.
Tenerife	28	17	n.	12	58	occ.
Tolon	43	7	n.	9	57	or.
Tortosa.	40	48	n.	4	17	or.
Trafalgar (cabo de)	36	10	n.	2	19	occ.

Biblioteca de la Universidad de Extremadura

	Latitud.			Longitud.		
Trìpoli.....	32 °	54 '	n,	17 °	3	or,
Tunez.....	36	48	n,	13	53	or,
Turin.....	45	4	n,	11	22	or.
Valencia.....	39	28	n.	3	19	or.
Venecia	45	26	n.	16	2	or,
Veracruz.....	19	12	n.	92	27	occ.
Viena.....	48	13	n.	20	3	or.
Vigo.....	42	14	n.	5	3	occ,
Utrech.....	52	5	n.	8	49	or.
Utrera.....	37	9	n,	2	5	occ.
Varsovia	52	14	n,	24	44	or,
Washington.....	38	53	n,	73	21	occ.
York.....	53	58	n.	2	36	or,

Advertencia que servirá de guia á los que quieran calcular las longitudes de estos lugares con toda exactitud.

Las de los puntos de España, las hemos tomado de la Geografia de Antillon por parecernos las mas exactas, las cuales estan calculadas con respecto al meridiano que pasa por el Seminario de Nobles; pero todas las demas que se comprenden en esta Tabla, son deducidas de las de Goldsmith, calculadas por el meridiano de Greenswich, y que hemos reducido al de Madrid, partiendo del supuesto de que dista uno de otro 3 ° 42 ' ; pero como este dato no es rigorosamente exacto, conviene tenerlo presente, para cualquier cálculo que exija mucha escrupulosidad.

Biblioteca de la Universidad de Extremadura

Leguas de camino que comunmente se cuentan de una á otra corte de Europa.

Berlin.														
335	*Constantinopla.*													
80	410	*Copenhague.*												
185	350	260	*Génova.*											
110	450	118	186	*La Haya.*										
506	776	604	341	380	*Lisboa.*									
60	580	180	190	68	450	*Londres.*								
410	670	510	249	345	96	300	*Madrid.*							
250	320	310	530	263	464	320	365	*Nápoles.*						
220	560	268	150	96	336	94	246	357	*Paris.*					
210	300	230	86	285	431	404	335	40	360	*Roma.*				
320	365	21	155	332	766	415	670	460	503	416	*Petersburgo.*			
150	415	80	330	224	656	295	560	450	387	390	210	*Stocolmo.*		
270	412	270	25	204	343	248	247	176	168	112	472	322	*Turin.*	
85	260	140	334	206	524	209	433	255	265	247	155	176	240	*Varsovia.*
120	280	200	230	188	586	263	490	158	256	180	335	254	268	127 *Viena.*
135	310	240	245	281	506	344	410	120	162	90	315	306	142	156 82 *Venecia.*

Biblioteca de la Universidad de Extremadura

ESTADO QUE MANIFIESTA LA CORRESPONDENCIA DE

la legua marina española de 20 al grado, con las medidas longitudinales mas conocidas en Europa.

MEDIDAS.	*Contiene un grado.*	*Contiene pies de Castilla.*
Legua marina española. .	20	19,950.
Legua legal de id. . . .		25,000.
Legua jurídica en id. . .		15,000.
Legua de caminos. . . .		24,000.
Mariámetro de Francia .	$11\frac{1}{9}$	31,889 2
Riliámetro de id.	$111\frac{1}{9}$	3,588.92
Leg. regular antigua de id.	25	15.950.76
Legua legal de id. . . .		13,989.88
Milla de Holanda. . . .	19	20,987.84
Legua marítima de id. .	15	26,584.59

el pie de Castilla con varias medidas extrangeras.

0,9814	Del p. de Amsterdam
0,9056	Del de *B*erlin.
0,3943	Del deConstantinopla
0,8889	Del de Copenhague.
0,91	Del de Escocia.
0,2786	Del metro de Francia
0,8578	Del pie de id.
0,8588	Del de *H*aya.
0,9149	Del de Inglaterra.
0,9155	De id. medida chica.

Biblioteca de la Universidad de Extremadura

Legua comun de Hungría	$13\frac{1}{3}$	29,915.15		0,1525	Del Jathon de Inglat.
Milla de id., ...	12	33,230.75		0,8238	Del pie de Lisboa.
Milla legal Inglesa		5,772.21	Un pie de	1,2732	Medida corta de id.
Legua de 20 al grado. . .	20	18,252.25	Castilla	1,2357	Del pal. de id. med. lar.
Milla comun de Italia. . .	60	6,646.15	hace	0,7026	Del pie de Milan.
Legua comun de Polonia.	20	19,938.45		1,0578	Del palm. de Nápoles
Leg. mas gen. en Portugal	18	22,135.83		0,8709	Del pie de Viena.
Legua ó milla de Prusia .	16	24,923.06		0,8029	Del de Venecia.
Legua del Rhin.	27	14,769.22		0,8637	Del de Turin.
Milla del Palatinado.	24	16,615.37		0,9296	De de Suiza.
Milla comun de Silesia,...	17	23,457.		0,9398	Del de Suecia.
Milla antigua romana, . .	$77\frac{7}{10}$	5,132.16		0,8888	Del de Rusia medida del Rhin.
VVersta de Prusia	104	3,834.32			
Milla de Sajonia, ...	12	33,230.75		0,5103	Del bracei de Parma.
Milla de Suecia.	$10\frac{2}{5}$	38,343.17		0,9468	Del de Roma medida nueva.
Milla de Suiza.	8	49,846,12			
Berri de Turquía.	$66\frac{2}{3}$	5,982,13		0, 903	De id. med. antigua.
Agach de id.	$22\frac{1}{5}\frac{1}{0}$	17,946,39		0,9131	Del de Rusia medida inglesa.
Milla de id.	$88\frac{1}{3}$	4,514,54			

Biblioteca de la Universidad de Extremadura

Biblioteca de la Universidad de Extremadura

INDICE.

Lecciones.		Páginas.
	Introduccion.	
I.	*Nociones generales.*	7
II.	*Redondéz de la tierra.*	17
III.	*Círculos.*	14
IV.	*Latitud y Longitud.*	18
V.	*Zonas.*	20
VI.	*Tierra.*	21
VII.	*Agua.*	22
VIII.	*Europa.*	23
IX.	*Suecia, Noruega y Laponia.*	25
X.	*Rusia Europea.*	30
XI.	*Polonia.*	33
XII.	*Dinamarca.*	35
XIII.	*Prusia.*	36
XIV.	*Paises bajos; ó Estados Unidos de Holanda y Belgica.*	38
XV.	*Alemania.*	41
XVI.	*Austria.*	45
XVII.	*Turquia Europea.*	46
XVIII.	*Francia.*	48
XIX.	*Suiza.*	50
XX.	*Italia.*	52
XXI.	*Portugal.*	54
XXII.	*República de las siete Islas.*	55
XXIII.	*Gran Bretaña.*	57
XXIV.	*España.*	60
XXV.	*Resumen general de Europa.*	64

Biblioteca de la Universidad de Extremadura

XXVI.	*Asia.*	66
XXVII.	*Turquia Asiática.*	68
XXVIII.	*Rusia Asiática.*	71
XXIX.	*China.*	73
XXX.	*India.*	77
XXXI.	*India interior y exterior.* . . .	79
XXXII.	*Imperio de Birman.*	80
XXXIII.	*Sian.*	81
XXXIV.	*Malaca.*	82
XXXV.	*Tonkin.*	83
XXXVI.	*Persia.*	84
XXXVII.	*Tartaria independiente.*	86
XXXVIII.	*Arabia.*	87
XXXIX.	*Japon.*	88
XL.	*Resumen general de Asia.* . .	89
XLI.	*Africa.*	91
XLII.	*Berberia.*	92
XLIII.	*Egipto.*	94
XLIV.	*Zahara ó el Desierto y Negreria.*	96
XLV.	*Guinea alta.*	97
XLVI.	*Guinea Baja.*	97
XLVII.	*Etiopia.*	98
XLVIII.	*Islas Africanas.*	99
XLIX.	*Resumen general de Africa.*	100
L.	*América.*	102
LI.	*Posesiones Britanicas del N. de América.*	104
LII.	*Estados Unidos de América.*	108
LIII.	*Méjico.*	110

Biblioteca de la Universidad de Extremadura

Páginas.

LIV. *América Central*..... 114
LV. *América del Sur*..... 117
LVI. *Sta. Fé de Bogotá y Venezuela*..... 119
LVII. *Guayana*..... 127
LVIII. *Brasil*..... 128
LIX. *Provincias Unidas de la Plata*..... 132
LX. *Perú*..... 137
LXI. *Chile*..... 142
LXII. *Islas Americanas en el Occeano Atlantico*..... 146
LXIII. *Cuba y las Islas Bahamas*.. 146
LXIV. *Jamaica*..... 150
LXV. *Haiti*..... 153
LXVI. *Puerto Rico, é Islas de las Virgenes*..... 156
LXVII. *Islas Caribes*..... 158
LXVIII. *Antillas menores*..... 160
LXIX. *Resumen general de América*. 160
LXX. *Australia*..... 162
LXXI. *Observaciones notables*..... 165
Altura de las montañas mas notables..... 167
LXXII. *De las diferencias de las horas entre los distintos lugares de la tierra, segun las diversas longitudes, y modo de hallarlas*..... 168

Biblioteca de la Universidad de Extremadura

Biblioteca de la Universidad de Extremadura

ADVERTENCIA.

Los objetos de que tratarán los cuadernos ofrecidos á la Juventud española en los diversos anuncios públicos, y que saldrán indistintamente, son:

Agricultura.
Agrimensura.
Algebra.
——— Aplicada á la Geometria y precedida de las Secciones Cónicas
Anatomía.
Antiguedades Judáicas.
———Griegas.
———*Romanas.*
Aritmética.
Arquitectura.
Astronomía.
Biografía Antigua.
——— Moderna.
——— Española.
Botánica.
Calculos Diferencial é Integral.
Conocimientos generales y órden de ellos; ó idea rápida de todas las ciencias y las artes.
Cronología.
Economía Política.
Filosofía.
Física.
Geografía Universal.
———de España.
——— Antigua y Sagrada.
Geometría Elemental.
Gramática Castellana.
———Latina
———de otros idiomas.
Heráldica.
Historia Antigua.
——— de Grecia.
——— Romana.
——— Bajo imperio.
——— Moderna hasta nuestros dias.
Industria Rural y Económica.
Lógica.
Mecánica.
Mineralógia.
Mitologia.

Biblioteca de la Universidad de Extremadura

Moral.
Música.
Navegacion.
Obligaciones de los Padres.
Pintura al Oleo y de Perspectiva.
Poesía.
Química.
Retórica y Poética.
Tráfico y Comercio.
Trigonometria.
Uso de los Globos.
Zoología.
Otras Ciencias y Artes.

Los titulos que llevan esta misma letra, indican que las lecciones de aquella materia, se han publicado ya.

Los que faltan saldrán á luz por el mismo órden, y con la misma estension y gusto que el presente cuaderno.

El número en blanco de la portada, servirá para colocar el que le corresponda por el órden de conocimientos, publicada que sea toda la coleccion.

Como no perdonaremos gasto para que la impresion sea lucida, advertimos que sobrecargaremos el corto valor que exijan las láminas, que sea necesario unir á los cuadernos.

COLEGIO UNIVERSITARIO
CÁCERES
BIBLIOTECA

Biblioteca de la Universidad de Extremadura

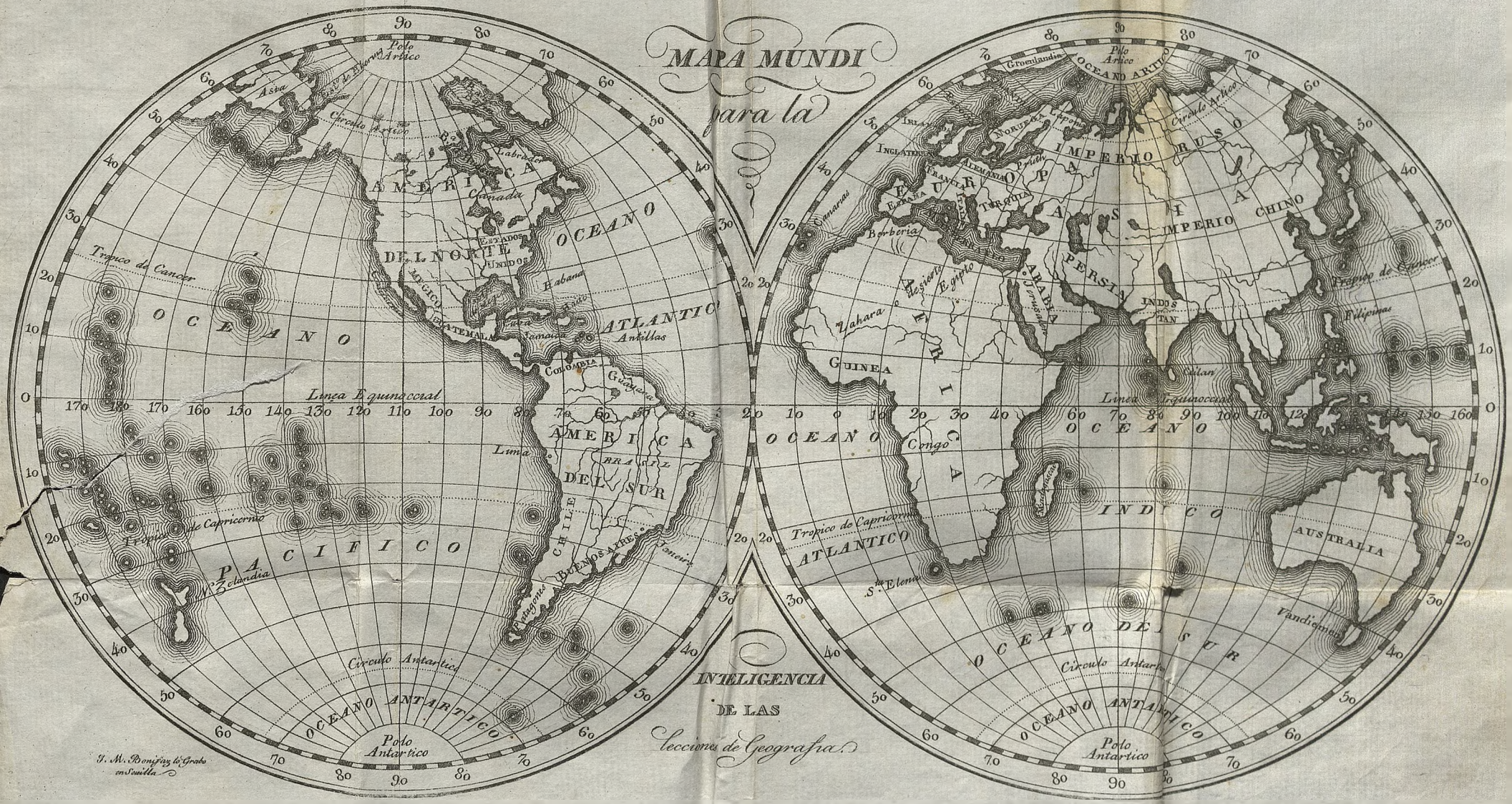

Biblioteca de la Universidad de Extremadura

Biblioteca de la Universidad de Extremadura

Biblioteca de la Universidad de Extremadura

Biblioteca de la Universidad de Extremadura

Biblioteca de la Universidad de Extremadura